

Aggiornamento e revisione della metodologia dei fabbisogni standard dei comuni per il 2021

in base agli artt. 5, 6 e 7 del D. Lgs. 26 novembre 2010, n. 216

SOSE - SOLUZIONI PER IL SISTEMA ECONOMICO S.P.A.



30 settembre 2020

Il documento è stato realizzato da

SOSE - Soluzioni per il Sistema Economico S.p.A.

Sede legale e operativa
Via Mentore Maggini n. 48C
00143 Roma - Italy
P.I. 05851091008
Tel. +3906508311
Fax +390650831301
www.ose.it

Per richiedere informazioni inviare una email all'indirizzo info@ose.it
Per inviare una email tramite posta elettronica certificata utilizzare l'indirizzo info@pec.ose.it

Il documento è stato chiuso il 28/09/2020

Indice

Elenco delle figure	III
Elenco delle tabelle	V
Elenco delle abbreviazioni	VI
Introduzione	VIII
Le regole generali per l'aggiornamento	IX
La compilazione del questionario FC40U e qualità dei dati raccolti	XI
La revisione dei modelli per la stima dei fabbisogni standard	XV
L'impianto metodologico di riferimento	XV
Il modello panel lineare a due stadi	XVI
La costruzione dei gruppi omogenei (cluster)	XVII
I Modello di stima - Funzione di costo	1
1 LE FUNZIONI DI ISTRUZIONE PUBBLICA	2
1.1 La definizione delle variabili e il calcolo del fabbisogno standard	2
2 LE FUNZIONI RIGUARDANTI LA GESTIONE DEL TERRITORIO E DELL'AMBIENTE- SERVIZIO SMALTI- MENTO RIFIUTI	5
2.1 La definizione delle variabili e il calcolo del fabbisogno standard	5
2.1.1 Le regole di applicazione	8
2.1.2 La costruzione delle variabili	8
3 LE FUNZIONI NEL SETTORE SOCIALE - SERVIZI DI ASILI NIDO	11
3.1 La definizione delle variabili e il calcolo del fabbisogno standard	11
II Modello di stima - Funzione di spesa	14
4 LE FUNZIONI GENERALI DI AMMINISTRAZIONE, DI GESTIONE E DI CONTROLLO	15
4.1 La definizione delle variabili e il calcolo del fabbisogno standard	15
5 LE FUNZIONI DI POLIZIA LOCALE	18
5.1 La definizione delle variabili e il calcolo del fabbisogno standard	18
III Modello di stima - Funzione di spesa aumentata	21
6 LE FUNZIONI NEL CAMPO DEI TRASPORTI (TRASPORTO PUBBLICO LOCALE)	22
6.1 La definizione delle variabili e il calcolo del fabbisogno standard	22

7	LE FUNZIONI DI VIABILITA' E TERRITORIO	26
7.1	Gli elementi innovativi rispetto alla metodologia approvata nel 2016	26
7.2	La base dati di riferimento	27
7.2.1	Le variabili e annualità di riferimento	27
7.2.2	La descrizione del campione di regressione	28
7.3	Le statistiche descrittive	30
7.3.1	La spesa di riferimento ai fini della determinazione dei fabbisogni standard	31
7.3.2	La variabile relativa alle unità immobiliari complessive	33
7.4	Il modello per la stima del fabbisogno standard	37
7.4.1	I risultati delle stime	37
7.4.2	Le regole di applicazione	39
Appendice A APPENDICE VIABILITA' E TERRITORIO		42
A.1	Le modalità di calcolo delle variabili per la stima	42
A.1.1	La spesa storica di riferimento	42
A.1.2	Le variabili indipendenti	46
A.1.3	Il calcolo del livello complessivo dei servizi offerti	50
A.1.4	Il livello storico dei servizi offerti composito finale	52
A.1.5	Un approfondimento del metodo del Benefit of the Doubt	52
A.2	La costruzione dei gruppi omogenei (cluster)	54
8	LE FUNZIONI NEL SETTORE SOCIALE AL NETTO DEL SERVIZIO DI ASILI NIDO	55
8.1	Gli elementi innovativi rispetto alla metodologia approvata nel 2016	55
8.2	La base dati di riferimento	57
8.2.1	Le variabili e annualità di riferimento	57
8.2.2	La descrizione del campione di regressione	57
8.3	Le statistiche descrittive	61
8.3.1	La spesa di riferimento ai fini della determinazione dei fabbisogni standard	62
8.3.2	La variabile relativa all'utenza per macroarea e target	66
8.3.3	La variabile relativa alle ore	66
8.4	Il modello per la stima del fabbisogno standard	67
8.4.1	I risultati delle stime	67
8.4.2	Le regole di applicazione	70
Appendice B APPENDICE DEL SETTORE SOCIALE		72
B.1	Le modalità di calcolo delle variabili per la stima	72
B.1.1	La spesa storica di riferimento	72
B.1.2	Le variabili indipendenti	75
B.2	La misura dell'intensità del servizio	81
B.3	L'individuazione dei valori benchmark di riferimento	83
B.4	La costruzione dei gruppi omogenei (cluster)	87
BIBLIOGRAFIA		89
 IV APPENDICI		 90
Appendice C LE VARIABILI RELATIVE AI PREZZI DEI FATTORI PRODUTTIVI		91
Appendice D IL QUESTIONARIO UNICO FC40U		97
Appendice E I COEFFICIENTI DI RIPARTO		131
E.1	Nota per il calcolo della spesa storica del TPL e del Settore sociale	132

Elenco delle figure

Figura 7.1	Viabilità e Territorio - Spesa ai fini dei fabbisogni standard per fascia di popolazione	32
Figura 7.2	Viabilità e Territorio - Spesa ai fini dei fabbisogni standard per area geografica	32
Figura 7.3	Viabilità e Territorio - Unità immobiliari complessive pro capite per fascia di popolazione	34
Figura 7.4	Viabilità e Territorio - Unità immobiliari complessive pro capite per area geografica	34
Figura 7.5	Viabilità e Territorio - Unità immobiliari complessive pro capite per regione	35
Figura 7.6	Viabilità e Territorio - Abitazioni a disposizione per fascia di popolazione	36
Figura 7.7	Viabilità e Territorio - Abitazioni locate e per altri utilizzi per fascia di popolazione	36
Figura 8.1	Servizi sociali - Spesa ai fini dei fabbisogni standard per fascia di popolazione	63
Figura 8.2	Servizi sociali - Spesa ai fini dei fabbisogni standard per area geografica	64
Figura 8.3	Servizi sociali - Spesa ai fini dei fabbisogni standard per regione	64
Figura 8.4	Servizi sociali - Spesa ai fini dei fabbisogni standard per cluster	65
Figura B.1	Servizi sociali - Minore spesa e maggiore offerta di servizi - 2017	84
Figura B.2	Servizi sociali - Minore spesa e maggiore offerta di servizi - 2016	85
Figura B.3	Servizi sociali - Minore spesa e maggiore offerta di servizi - 2015	85

Elenco delle tabelle

Tabella 1	Distribuzione % di compilazione del questionario FC40U per regione	XI
Tabella 2	Distribuzione % di compilazione del questionario FC40U per fascia dimensionale	XII
Tabella 3	Ripartizione delle anomalie per tipologia di recall	XIII
Tabella 4	Ripartizione delle anomalie a livello regionale	XIV
Tabella 5	Ripartizione delle anomalie per fascia dimensionale	XIV
Tabella 6	Servizi sociali - Descrizione cluster e numerosità	XVIII
Tabella 1.1	Istruzione pubblica - Variabili utilizzate nella stima dei fabbisogni standard	3
Tabella 1.2	Istruzione pubblica - Variabili che concorrono al calcolo del fabbisogno standard	4
Tabella 2.1	Smaltimento rifiuti - Variabili utilizzate nella stima dei fabbisogni standard	6
Tabella 2.2	Smaltimento rifiuti - Variabili che concorrono al calcolo del fabbisogno standard	7
Tabella 3.1	Asili nido - Variabili utilizzate nella stima dei fabbisogni standard	12
Tabella 3.2	Asili nido - Variabili che concorrono al calcolo del fabbisogno standard	13
Tabella 3.3	Asili nido - Coefficiente di contrazione tra 2016 e 2017 della popolazione residente 0 - 2 anni (media regionale)	13
Tabella 4.1	Funzioni generali - Variabili utilizzate nella stima dei fabbisogni standard	16
Tabella 4.2	Funzioni generali - Variabili che concorrono al calcolo del fabbisogno standard	16

Tabella 4.3	Funzioni generali - Valori di riferimento unità immobiliari totali per abitante	17
Tabella 4.4	Funzioni generali - Normalizzazione delle unità immobiliari complessive per abitante	17
Tabella 5.1	Polizia Locale - Variabili utilizzate nella stima dei fabbisogni standard	19
Tabella 5.2	Polizia Locale - Variabili che concorrono al calcolo del fabbisogno standard	20
Tabella 6.1	TPL - Variabili utilizzate nella stima dei fabbisogni standard	23
Tabella 6.2	TPL - Variabili che concorrono al calcolo del fabbisogno standard	23
Tabella 6.3	TPL - Distribuzione dei comuni con servizio TPL	24
Tabella 6.4	TPL - Distribuzione di frequenza della variabile dicotomica "Presenza tipologia di servizio (metro, tram)"	25
Tabella 6.5	TPL - Distribuzione di frequenza della variabile dicotomica "Presenza tipologia di servizio (servizio urbano di navigazione, servizio con impianti a fune e servizio filoviario)"	25
Tabella 7.1	Viabilità e Territorio - Valori di riferimento della variabile "Spesa ai fini dei fabbisogni standard per unità immobiliare"	28
Tabella 7.2	Viabilità e Territorio - Valori di riferimento della variabile "Livello complessivo dei servizi offerti per unità immobiliare"	29
Tabella 7.3	Viabilità e Territorio - Distribuzione dei comuni inclusi nel campione di regressione per anno	29
Tabella 7.4	Viabilità e Territorio - Distribuzione dei comuni inclusi nel campione di regressione per regione e anno	29
Tabella 7.5	Viabilità e Territorio - Distribuzione dei comuni inclusi nel campione di regressione per classe dimensionale e anno	30
Tabella 7.6	Viabilità e Territorio - Variabili utilizzate nella stima dei fabbisogni standard	31
Tabella 7.7	Viabilità e Territorio - Stime puntuali dei coefficienti della funzione di spesa aumentata	38
Tabella 7.8	Viabilità e Territorio - Modalità di calcolo delle variabili utilizzate nell'applicazione dei fabbisogni standard	39
Tabella 7.9	Viabilità e Territorio - Valori di normalità della variabile "Livello complessivo dei servizi offerti"	39
Tabella 7.10	Viabilità e Territorio - Valori di riferimento unità immobiliari totali per abitante	40
Tabella 7.11	Viabilità e Territorio - Valori di riferimento abitazioni a disposizione per abitante	40
Tabella 7.12	Viabilità e Territorio - Valori di riferimento abitazioni locate e per altri utilizzi per abitante	40
Tabella 7.13	Viabilità e Territorio - Normalizzazione delle unità immobiliari complessive per abitante	41
Tabella A.1	Viabilità e Territorio - Calcolo spesa storica di riferimento, dati 2013	42
Tabella A.2	Viabilità e Territorio - Calcolo spesa storica di riferimento, dati 2015	43
Tabella A.3	Viabilità e Territorio - Calcolo spesa storica di riferimento, dati 2016	44
Tabella A.4	Viabilità e Territorio - Calcolo spesa storica di riferimento, dati 2017	45
Tabella A.5	Viabilità e Territorio - Calcolo variabili indipendenti del primo stadio - Dati 2013 - Questionario FC10U	46
Tabella A.6	Viabilità e Territorio - Calcolo variabili indipendenti del primo stadio - Dati 2015 - Questionario FC20U	47
Tabella A.7	Viabilità e Territorio - Calcolo variabili indipendenti del primo stadio - Dati 2016 - Questionario FC30U	48
Tabella A.8	Viabilità e Territorio - Calcolo variabili indipendenti del primo stadio - Dati 2017 - Questionario FC40U	49
Tabella A.9	Viabilità e Territorio - Calcolo variabili indipendenti del secondo stadio - Dati da fonte esterna annualità 2013, 2015, 2016 e 2017	50
Tabella 8.1	Servizi sociali - Valori di riferimento della variabile spesa ai fini dei fabbisogni standard per abitante	57

Tabella 8.2	Servizi sociali - Valori di riferimento della variabile "Utenti complessivamente serviti per abitante"	58
Tabella 8.3	Servizi sociali - Distribuzione dei comuni inclusi nel campione di regressione per anno	58
Tabella 8.4	Servizi sociali - Distribuzione dei comuni inclusi nel campione di regressione per regione e anno	59
Tabella 8.5	Servizi sociali - Distribuzione dei comuni inclusi nel campione di regressione per classe dimensionale e anno	59
Tabella 8.6	Servizi sociali - Distribuzione dei comuni inclusi nel campione di regressione per provincia e anno	60
Tabella 8.7	Servizi sociali - Variabili utilizzate nella stima dei fabbisogni standard	62
Tabella 8.8	Servizi sociali - Spesa ai fini dei fabbisogni standard pro capite	63
Tabella 8.9	Servizi sociali - Utenza per Macro area	66
Tabella 8.10	Servizi sociali - Utenza per Target	66
Tabella 8.11	Servizi sociali - Ore per utente target negli interventi	66
Tabella 8.12	Servizi sociali - Strutture - Ore per utente target	67
Tabella 8.13	Servizi sociali - Stime puntuali dei coefficienti della funzione di spesa aumentata	68
Tabella 8.14	Servizi sociali - Modalità di calcolo delle variabili utilizzate nell'applicazione dei fabbisogni standard	71
Tabella B.1	Servizi sociali - Calcolo spesa storica di riferimento, dati 2015	72
Tabella B.2	Servizi sociali - Calcolo spesa storica di riferimento, dati 2016	73
Tabella B.3	Servizi sociali - Calcolo spesa storica di riferimento, dati 2017	74
Tabella B.4	Servizi sociali - Calcolo variabili indipendenti del primo stadio - Dati 2015 - Questionario FC20U	75
Tabella B.5	Servizi sociali - Calcolo variabili indipendenti del primo stadio - Dati 2016 - Questionario FC30U	77
Tabella B.6	Servizi sociali - Calcolo variabili indipendenti del primo stadio - Dati 2017 - Questionario FC40U	79
Tabella B.7	Servizi sociali - Calcolo variabili indipendenti del secondo stadio - Dati da fonte esterna annualità 2015, 2016 e 2017	81
Tabella B.8	Servizi sociali - Pesi ISTAT (anno 2016)	83
Tabella B.9	Servizi sociali - Quantificazione pro capite dei livelli di spesa standard di riferimento derivanti dalle province benchmark	86
Tabella B.10	Servizi sociali - Valori di riferimento per l'intensità del servizio	87
Tabella C.1	Funzioni generali - Costo medio del lavoro per addetto	91
Tabella C.2	Polizia locale - Costo medio del lavoro per addetto	92
Tabella C.3	Viabilità - Costo medio del lavoro per addetto	92
Tabella C.4	Territorio - Costo medio del lavoro per addetto	93
Tabella C.5	Asili nido - Costo medio del lavoro per addetto	94
Tabella C.6	Polizia Locale - Spesa media per l'uso dei veicoli (assicurazioni e carburante)	94
Tabella C.7	Funzioni generali - Spesa media per software e hardware	95
Tabella C.8	Livello delle locazioni immobiliari ad uso ufficio prezzo mensile al mq (Osservatorio del mercato immobiliare - Secondo semestre 2016)	96
Tabella E.1	Pesi per l'aggregazione dei coefficienti di riparto delle singole funzioni	131
Tabella E.2	Modalità di calcolo della Spesa Storica del TPL	132
Tabella E.3	Modalità di calcolo della Spesa Storica del settore sociale	133

ELENCO DELLE ABBREVIAZIONI

AHP	<i>Analytic Hierarchy Processes</i>
ANCI	<i>Associazione Nazionale Comuni Italiani</i>
BoD	<i>Benefit of the Doubt</i>
CA	<i>Conjoint Analysis</i>
COPAFF	<i>Commissione tecnica paritetica per l'attuazione del federalismo fiscale</i>
CTFS	<i>Commissione Tecnica per i Fabbisogni Standard</i>
DEA	<i>Data Envelopment Analysis</i>
FA	<i>Factor Analysis</i>
FaS	<i>Fabbisogni Standard</i>
FSC	<i>Fondo di Solidarietà Comunale</i>
IFEL	<i>Istituto per la Finanza e l'Economia Locale, fondazione ANCI</i>
ISPRA	<i>Istituto Superiore per la Protezione e la Ricerca Ambientale</i>
ISTAT	<i>Istituto nazionale di statistica</i>
MEF	<i>Ministero dell'Economia e delle Finanze</i>
MIUR	<i>Ministero dell'Istruzione, dell'Università e della Ricerca</i>
MPCV	<i>Metodo di Penalità per Coefficiente di Variazione</i>
MUD	<i>Modello Unico di Dichiarazione Ambientale</i>
NIC	<i>Indice nazionale dei prezzi al consumo per l'intera collettività</i>
NISIS	<i>Indagine sugli interventi e i servizi sociali per i comuni singoli e associati secondo lo schema del nomenclatore interregionale dei servizi e degli interventi sociali</i>
Nota FaS 2016	<i>“Revisione della metodologia dei fabbisogni standard dei comuni” approvata dalla Commissione tecnica per i fabbisogni standard (CTFS) in data 13 settembre 2016, adottata con il DPCM del 29 dicembre 2016 e pubblicata in Gazzetta Ufficiale il 22 febbraio 2017</i>
Nota FaS 2017	<i>“Aggiornamento a metodologia invariata dei fabbisogni standard dei comuni per il 2018” approvata dalla Commissione tecnica per i fabbisogni standard (CTFS) in data 13 settembre 2017, adottata con il DPCM del 22 dicembre 2017 e pubblicata in Gazzetta Ufficiale il 27 febbraio 2018</i>
Nota FaS 2018	<i>“Aggiornamento a metodologia invariata dei fabbisogni standard dei comuni per il 2019” approvata dalla Commissione tecnica per i fabbisogni standard (CTFS) in data 12 settembre 2018, adottata con il DPCM del 18 aprile 2019 e pubblicata in Gazzetta Ufficiale l' 8 giugno 2019</i>
Nota FaS 2019	<i>“Aggiornamento a metodologia invariata dei fabbisogni standard dei comuni per il 2020” approvata dalla Commissione tecnica per i fabbisogni standard (CTFS) in data 24 luglio 2019, adottata con il DPCM del 5 marzo 2020 e pubblicata in Gazzetta Ufficiale il 14 aprile 2020</i>

Nota FaS Rifiuti 2019 *“Revisione della metodologia dei fabbisogni standard dei comuni delle regioni a statuto ordinario per il servizio smaltimento rifiuti ” approvata dalla Commissione tecnica per i fabbisogni standard (CTFS) in data 18 novembre 2019*

OLS	<i>Ordinary Least Squares</i>
OMI	<i>Osservatorio del Mercato Immobiliare</i>
PCA	<i>Principal Component Analysis</i>
RCA	<i>Regression Cost Base Approach</i>
RSO	<i>Regioni a Statuto Ordinario</i>
SOSE	<i>Soluzioni per il Sistema Economico S.p.A.</i>
SSN	<i>Servizio Sanitario Nazionale</i>
TPL	<i>Trasporto Pubblico Locale</i>
UCM	<i>Unobserved Components Model</i>
WG	<i>Within the Group</i>

INTRODUZIONE

Le norme che regolano il calcolo dei costi e dei *Fabbisogni Standard (FaS)* degli Enti Locali, contenute nel Decreto Legislativo 26 novembre 2010 n. 216, (D.Lgs. 216/2010), assegnano a *Soluzioni per il Sistema Economico S.p.A. (SOSE)* il compito di predisporre l'impianto metodologico di riferimento in cooperazione e con il supporto scientifico dell'*Istituto per la Finanza e l'Economia Locale, fondazione ANCI (IFEL)*. La stessa norma assegna a *SOSE* anche il compito di procedere al monitoraggio dei parametri di riferimento con cadenza annuale garantendo, inoltre, una revisione almeno triennale dell'intera metodologia. A partire dal 2016, la supervisione e approvazione tecnica del processo di calcolo è stata affidata alla *Commissione Tecnica per i Fabbisogni Standard (CTFS)* che, istituita con la Legge di stabilità per il 2016 (art. 1, commi 31 e 32 della L. n.208/2015), ha preso il posto della *Commissione tecnica paritetica per l'attuazione del federalismo fiscale (COPAFF)*.

Con riferimento ai comuni delle *Regioni a Statuto Ordinario (RSO)*, il summenzionato decreto, così come confermato dalla Legge di stabilità per il 2016, prevede che siano calcolati e revisionati i *FaS* relativamente alle seguenti funzioni fondamentali, individuate nel D.L. 95/2012: *Funzioni generali di amministrazione di gestione e di controllo, Funzioni nel campo della viabilità e dei trasporti, Funzioni relative alla gestione del territorio e dell'ambiente, servizio Smaltimento rifiuti, funzioni nel Settore sociale, funzioni di Istruzione pubblica e funzioni di Polizia Locale*.

Nel corso del triennio 2011-2013 è stata elaborata una prima metodologia utilizzando come base dati le informazioni relative alle annualità 2009 e 2010, provenienti sia da fonti ufficiali già esistenti (*Istituto nazionale di statistica (ISTAT)*, Certificati Consuntivi ecc.) sia da una serie di questionari appositamente predisposti da *SOSE* e *IFEL* per mappare il livello e le modalità di gestione dei servizi offerti congiuntamente alla spesa storica di riferimento. I *FaS* così determinati sono stati applicati per la prima volta nel 2015. Tale metodologia è stata poi aggiornata nel 2016, trovando applicazione a partire dall'annualità 2017.

Con l'approvazione della Legge 28 dicembre 2015, n. 208 sono state previste due procedure distinte per la revisione dei *FaS* comunali. Una prima procedura consente l'aggiornamento della base dati e dei coefficienti di riparto dei *FaS* a metodologie invariate seguendo un iter di approvazione veloce che non prevede l'intervento del Parlamento. La seconda procedura, invece, rivolta all'approvazione della revisione della metodologia di stima dei *FaS* segue un iter di approvazione rafforzato che, tra i vari passaggi, include l'intervento del Parlamento.

Dal 2015 ad oggi la base dati è stata aggiornata attraverso le informazioni richieste nei questionari FC10U, FC20U, FC30U e FC40U arrivando a costruire una base dati pluriennale che comprende le seguenti annualità di riferimento: 2013, 2015, 2016 e 2017. I dati riferiti all'annualità 2018 sono in corso di acquisizione attraverso il questionario FC50U.

La nota metodologica è stata predisposta da *SOSE* ai sensi dell'articolo 7 del Decreto legislativo 26 novembre 2010, n. 216 allo scopo di illustrare il nuovo modello di stima dei *FaS* che aggiorna l'impianto metodologico per la valorizzazione della spesa e dei *FaS* relativi alla funzione di *Viabilità e Territorio* e al *Settore sociale*, allo stesso tempo, illustra la procedura di revisione dei coefficienti di riparto dei *FaS* delle funzioni fondamentali dei comuni delle *RSO*, da utilizzarsi per l'assegnazione del *Fondo di Solidarietà Comunale (FSC)* in base a quanto disposto per il 2021 dall'articolo 1 comma 449 lettera c) della Legge 11 dicembre 2016, n. 232.

Il presente documento intende così supportare il processo di approvazione della nuova metodologia di calcolo dei *FaS* attraverso la procedura rafforzata prevista dal D.Lgs. 216/2010.

Il processo di revisione è stato realizzato in cooperazione e con il supporto scientifico dell'IFEL ai sensi degli artt. 5 e 6, comma 1 del D. Lgs. 216/2010.

I modelli di riferimento per la stima dei FaS sono rimasti invariati per: la funzione di *Istruzione pubblica*, le *Funzioni generali di amministrazione di gestione e di controllo* e la funzione *Polizia Locale* per le quali si rimanda interamente alla nota metodologica “*Revisione della metodologia dei fabbisogni standard dei comuni*” approvata dalla Commissione tecnica per i fabbisogni standard (CTFS) in data 13 settembre 2016, adottata con il DPCM del 29 dicembre 2016 e pubblicata in *Gazzetta Ufficiale* il 22 febbraio 2017 (Nota FaS 2016).

Nel corso del 2019 sono state apportate delle modifiche alle regole di applicazione della funzione del *Trasporto Pubblico Locale (TPL)* e del servizio di *Asili nido* per le quali si rimanda alla nota metodologica “*Aggiornamento a metodologia invariata dei fabbisogni standard dei comuni per il 2020*” approvata dalla Commissione tecnica per i fabbisogni standard (CTFS) in data 24 luglio 2019, adottata con il DPCM del 5 marzo 2020 e pubblicata in *Gazzetta Ufficiale* il 14 aprile 2020 (Nota FaS 2019).

A seguire, sempre nel 2019, è stato elaborato un nuovo modello di stima dei FaS che aggiorna l'impianto metodologico per la valorizzazione dei costi e dei FaS relativi al servizio *Smaltimento rifiuti*, per il quale si rimanda alla nota “*Revisione della metodologia dei fabbisogni standard dei comuni delle regioni a statuto ordinario per il servizio smaltimento rifiuti*” approvata dalla Commissione tecnica per i fabbisogni standard (CTFS) in data 18 novembre 2019 (Nota FaS Rifiuti 2019).

Seguendo le indicazioni ricevute dalla CTFS, si è poi proceduto all'evoluzione della metodologia con riferimento alle seguenti funzioni fondamentali:

- *Settore sociale*, che raggruppa tutti quei servizi che i comuni svolgono per dare risposte alle esigenze della fascia di popolazione più debole e disagiata;
- *Viabilità e Territorio*, che comprende tutti quei servizi di competenza comunale tesi a garantire una fruibilità degli spazi pubblici di proprietà comunale.

Infine, per l'applicazione dei FaS 2021, la base dati di tutte le funzioni fondamentali è stata aggiornata all'annualità 2017.

Il documento è suddiviso in otto capitoli che illustrano le caratteristiche di ogni servizio/funzione fondamentale. La nota viene integrata dalla presenza di tre appendici finali: nell'**Appendice C** sono riportati i nuovi valori normalizzati dei prezzi dei fattori produttivi, nell'**Appendice D** è visionabile il questionario FC40U e nell'**Appendice E** sono riportati i coefficienti di riparto aggiornati.

LE REGOLE GENERALI PER L'AGGIORNAMENTO

Con riferimento alla metodologia vigente, per tutte le funzioni fondamentali, ad eccezione del *Settore rifiuti*, della funzione di *Viabilità e Territorio* e del *Settore sociale*, si sottolinea che le variabili descritte nel capitolo “*La stima del modello e il calcolo dei fabbisogni standard*” della **Nota FaS 2016** (p. 9) oggetto di aggiornamento sono le seguenti:

- le variabili del gruppo **X**, che include la maggior parte delle variabili di contesto e di misurazione dei servizi svolti;
- le variabili del gruppo **W**, che comprende principalmente i prezzi dei fattori produttivi;
- le variabili del gruppo **D**, che identificano la presenza e la tipologia dei servizi svolti nelle funzioni di spesa aumentata.

Non sono, quindi, sottoposte ad aggiornamento:

- le variabili del gruppo **Z**, relative principalmente alla identificazione delle modalità di gestione, essendo il loro impatto neutralizzato in fase di applicazione;
- le variabili del gruppo **C** e **T** che identificano, rispettivamente, i cluster e le regioni di appartenenza dei comuni. Per maggiori dettagli si rimanda ai singoli capitoli relativi all'aggiornamento delle variabili di ogni servizio/funzione.

Per i comuni che gestiscono i servizi in forma associata, ai fini dell'operazione di **riparto delle variabili desunte dal questionario**, l'assegnazione di un comune ad una forma di gestione associata è stata effettuata seguendo le regole della metodologia vigente in base a quanto indicato dai comuni capofila e/o dalle unioni/comunità montane nel *Quadro B – Forme associative* del questionario FC40U (soltanto per il servizio di *Asili nido* si è considerato anche quanto riportato nel *Quadro X – Entrate e integrazioni contabili*). Una volta individuato il perimetro delle forme di gestione associata, in generale, ad ogni comune è stata attribuita una quota parte delle variabili dichiarate dal comune capofila e dall'unione/comunità montana nel questionario FC40U in proporzione al *gruppo client* o al principale indicatore di output di riferimento; le variabili espresse in percentuale, le variabili dicotomiche e le variabili politomiche sono state attribuite ai comuni in gestione associata considerando il valore massimo tra il dato dichiarato dal comune stesso e il dato dichiarato dal comune capofila o dall'unione/comunità montana.

Per le **variabili desumibili da fonti ufficiali**, l'aggiornamento è avvenuto considerando i valori relativi al 2017 o all'annualità disponibile più recente¹. Nei casi in cui la variabile utilizzata non fosse più aggiornabile sono stati utilizzati i valori attualmente in uso.

In merito alle **variabili desumibili dal questionario**, invece, i valori sono stati aggiornati al 2017 utilizzando le informazioni acquisite con il questionario FC40U procedendo, nei tre casi di seguito elencati, al recupero del dato relativo al 2016 utilizzato nel precedente calcolo del fabbisogno standard:

- per i comuni che alla data del 3 luglio 2020 non hanno risposto al questionario e che non risultano avere gestioni associate dalle dichiarazioni degli altri enti;
- per i comuni rispondenti al questionario alla data del 3 luglio 2020 che dichiarano una gestione associata con un'unione/comunità montana o con un comune capofila non rispondente alla data del 3 luglio 2020 se i valori relativi al 2016 risultano superiori a quelli desumibili dal questionario FC40U sulla base di quanto dichiarato dal solo comune;
- per i comuni non rispondenti al questionario che alla data del 3 luglio 2020 risultano in gestione associata a seguito delle dichiarazioni del comune capofila o dell'unione/comunità montana se i valori relativi al 2016 risultano superiori a quelli attribuibili con i dati desumibili dal questionario FC40U relativamente a quanto dichiarato dalla sola unione/comunità montano o dal solo capofila.

Per i comuni che recuperano i valori delle variabili dall'annualità 2016 e che sono stati coinvolti in processi di fusione si è proceduto ad aggregare le variabili nel perimetro del nuovo ente creato, in modo da allineare la geografia comunale 2016, composta da 6.649 comuni, a quella 2017, di 6.628 comuni, considerati nella procedura di invio del questionario FC40U. Le regole di aggregazione delle singole variabili sono rimaste invariate rispetto a quanto riportato nell'“*Aggiornamento a metodologia invariata dei fabbisogni standard dei comuni per il 2018*” approvata dalla Commissione tecnica per i fabbisogni standard (CTFS) in data 13 settembre 2017, adottata con il DPCM del 22 dicembre 2017 e pubblicata in *Gazzetta Ufficiale* il 27 febbraio 2018 ([Nota FaS 2017](#)) nell'ambito del capitolo relativo ad ogni funzione. Si precisa che i comuni per i quali si è proceduto all'aggiornamento

¹ Per la funzione di *Istruzione pubblica*, in merito alle variabili desumibili dal Ministero dell'Istruzione, dell'Università e della Ricerca (MIUR), che vengono attribuite in base al perimetro delle forme associate, si è proceduto al recupero del dato relativo al 2016 utilizzato nel precedente calcolo del fabbisogno standard nel caso in cui: i comuni rispondenti al questionario dichiarino una gestione associata con un'unione/comunità montana o un comune capofila non rispondente alla data del 3 luglio 2020, e i valori relativi al 2016 sono superiori a quelli attribuibili con i dati desunti dal dato MIUR aggiornato.

dei **FaS** sono 6.627 a seguito dell'esclusione del comune di Sappada (I421) che, a partire dal 01/01/2018, è passato dalla regione Veneto alla regione Friuli Venezia Giulia.

Nel processo di calcolo dei **FaS**, per tutte le variabili sono state seguite le regole di costruzione e applicazione dell'attuale metodologia, come riportato nella **Nota FaS 2016** a cui si rimanda. Nei casi in cui sono state apportate delle modifiche alle regole di normalizzazione delle variabili e/o di applicazione della metodologia vigente, queste ultime sono commentate nei capitoli che seguono in relazione a ogni funzione fondamentale. Per quanto riguarda le **variabili relative al livello dei prezzi**, il processo di normalizzazione ha seguito le regole della metodologia vigente e i nuovi valori sono riportati nell'**Appendice C**. Si sottolinea che, per il calcolo degli scostamenti percentuali dal valore medio nazionale dei prezzi, diversamente da quanto fatto per le altre variabili, sono state aggiornate anche le medie nazionali di riferimento. Si evidenzia, inoltre, che l'eventuale variazione in "costruzione" e/o "applicazione" di una variabile, così come indicato nei capitoli specifici di ogni funzione, va considerata rispetto alle regole seguite nel calcolo del fabbisogno standard relativo all'annualità precedente e non rispetto a quanto fatto in fase di costruzione delle variabili usate per la stima dei modelli di funzione di costo e di spesa.

LA COMPILAZIONE DEL QUESTIONARIO FC40U E QUALITÀ DEI DATI RACCOLTI

Per l'aggiornamento dei coefficienti di riparto dei **FaS** all'annualità 2017 sono state considerate le informazioni acquisite con il questionario FC40U alla data del 3 luglio 2020, recependo le modifiche apportate sino a tale data da parte dei comuni e delle unioni/comunità montane che hanno compilato il questionario (6.452 comuni e 368 unioni/comunità montane).

A livello comunale il tasso complessivo di compilazione è stato del 97,36%. Nelle **Tabelle 1 e 2** si riportano le percentuali di compilazione considerando i comuni aggregati, rispettivamente, per regione e fascia di popolazione.

Tabella 1: Distribuzione % di compilazione del questionario FC40U per regione

Regione	Numero comuni	Comuni rispondenti alla data del 3 luglio 2020	Percentuale di compilazione
Piemonte	1.202	1.164	96,84%
Lombardia	1.523	1.492	97,96%
Veneto	574	552	96,17%
Liguria	235	225	95,74%
Emilia Romagna	333	320	96,1%
Toscana	276	267	96,74%
Umbria	92	90	97,83%
Marche	229	217	94,76%
Lazio	378	369	97,62%
Abruzzo	305	297	97,38%
Molise	136	132	97,06%
Campania	550	543	98,73%
Puglia	258	253	98,06%
Basilicata	131	130	99,24%
Calabria	405	401	99,01%
TOTALE	6.627	6.452	97,36%

La compilazione del questionario FC40U a livello regionale (**Tabella 1**) è piuttosto uniforme con percentuali che vanno oltre il 94% in tutte le regioni.

Tabella 2: Distribuzione % di compilazione del questionario FC40U per fascia dimensionale

Fascia dimensionale	Numero comuni	Comuni rispondenti alla data del 3 luglio 2020	Percentuale di compilazione
Meno di 500 Abitanti	733	705	96,18%
500 – 999 Abitanti	903	884	97,9%
1.000 – 1.999 Abitanti	1.251	1.217	97,28%
2.000 – 2.999 Abitanti	763	738	96,72%
3.000 – 4.999 Abitanti	918	887	96,62%
5.000 – 9.999 Abitanti	1.007	988	98,11%
10.000 – 19.999 Abitanti	609	596	97,87%
20.000 – 59.999 Abitanti	357	351	98,32%
60.000 – 99.999 Abitanti	50	50	100%
100.000 – 249.999 Abitanti	26	26	100%
250.000 – 499.999 Abitanti	5	5	100%
Oltre i 500.000 Abitanti	5	5	100%
Totale	6.627	6.452	97,36%

Analizzando la chiusura dei questionari per fascia di popolazione (**Tabella 2**) emerge come la loro compilazione sia stata effettuata da tutti i comuni sopra i 60.000 abitanti e in una percentuale sempre maggiore del 96% dai comuni con popolazione inferiore.

La raccolta dei dati attraverso il questionario FC40U, utili all'aggiornamento dei **FaS**, è iniziata il 26 novembre 2018. La qualità di tali dati è stata controllata attraverso una operazione di *recall*, che ha visto l'invio ai comuni di una serie di messaggi volti a segnalare le anomalie riscontrate nella compilazione al 16 giugno 2019. Le principali tipologie di anomalia e il tasso di correzione registrati sino alla data del 3 luglio 2020 sono riportati nelle **Table 3, 4 e 5**. Nel dettaglio:

- nella categoria “*Incoerenza Certificato Consuntivo*” sono incluse le incoerenze contabili tra la spesa desumibile dalle informazioni inserite nel questionario FC40U (T17 - T14 + T10 + S16) colonna P e la spesa riportata alla voce 100930 del Quadro 10 del Certificato Consuntivo 2017;
- nella categoria “*Costo del lavoro*” sono conteggiate le anomalie derivanti dai valori del costo medio del lavoro per addetto di ciascun servizio/funzione inferiore a 22.000 euro o superiore ad 80.000 euro;
- nella categoria “*Variabili da Fabbisogno*”, che riguarda tutte le variabili desumibili dal questionario e utilizzate nel calcolo dei **FaS**, il numero di anomalie riscontrato si basa sulle discordanze con quanto considerato nel calcolo dei **FaS** nella precedente rilevazione del 2016. Tali discordanze hanno riguardato per ciascun servizio/funzione tutti i comuni che presentavano un dato 2017 superiore a quello del 2016 o che presentavano valorizzazioni solamente nella rilevazione 2016 nel caso di comuni non in forma di gestione associata. Per i comuni con popolazione superiore a 20.000 abitanti il valore 2017 risulta anomalo se superiore a 2 volte il valore di applicazione precedente; per i comuni con la popolazione tra 20.000 e 100.000 abitanti il valore 2017 risulta anomalo se superiore a 1,5 volte il valore di applicazione precedente; da ultimo, per i comuni con la popolazione superiore a 100.000 abitanti il valore 2017 risulta anomalo se superiore a 1,3 volte quello di applicazione precedente. Per le unioni di comuni/comunità montane, il valore 2017 è stato considerato anomalo se superiore a 1,5 volte il valore dell'applicazione precedente;
- nella categoria “*Anomalie specifiche Asili nido*” sono state analizzate alcune incoerenze relativamente all'indicazione del numero di utenti serviti rispetto a quanto indicato in termini di spesa e a quanto riportato nella precedente rilevazione;
- nella categoria “*Anomalie specifiche TPL*” sono state analizzate prevalentemente le incoerenze specifiche in merito alla rilevazione delle entrate relative ai servizi forniti da altri soggetti e non contabilizzate tra le voci del quadro 9 del Certificato Consuntivo 2017;

- nella categoria “*Servizi svolti*” sono stati individuati gli eventuali errori di compilazione dei relativi quadri M relativi ai “*Servizi svolti*” e le incoerenze di indicazione dei servizi rispetto alla presenza o meno della spesa;
- nella categoria “*Forme di gestione*” sono state segnalate ai comuni e/o alle unioni/comunità montane le incoerenze di compilazione del *Quadro B* delle forme associative;
- nella categoria “*Anomalie puntuali*” sono conteggiati i recall inviati ai singoli comuni per ciascuna variabile numerica ritenuta “potenzialmente” anomala sulla base di specifici test statistici.

Nella **Tabella 3** si vuole evidenziare il livello di correzione dei dati dopo l’invio dei *recall* ai comuni che alla data del 16 giugno 2019 presentavano almeno un’irregolarità in relazione alle principali categorie di anomalia.

Sono state inviate ai comuni circa 32.000 segnalazioni e, complessivamente, l’8,46% dei comuni ha modificato quanto segnalato come “anomalo”. I più alti livelli di correzione dei dati si sono registrati nelle categorie “*Anomalie specifiche TPL*”, “*Servizi svolti*” e “*Incoerenze Certificato Consuntivo*” (rispettivamente il 20,3%, il 16,07% e il 13,23%).

Tabella 3: Ripartizione delle anomalie per tipologia di recall

Tipologia di recall	Numero di anomalie al 16 giugno 2019	Numero di anomalie al 3 luglio 2020	Differenza percentuale
Incoerenze Certificato Consuntivo	257	223	-13,23%
Costo del lavoro	2.927	2.682	-8,37%
Variabili da fabbisogno	5.286	4.781	-9,55%
Anomalie specifiche Asili nido	1.132	1.147	1,33%
Anomalie specifiche TPL	271	216	-20,3%
Servizi svolti	5.739	4.808	-16,07%
Forme di gestione	10.298	9.880	-4,06%
Anomalie puntuali	6.006	5.478	-8,79%
Totale	31.916	29.215	-8,46%

Nelle **Tabelle 4 e 5** vengono riportate le anomalie e il livello di correzione dei dati, rispettivamente distinti per regione e per fascia di popolazione. Dalla tabella con il dettaglio regionale emerge una maggiore correzione dei dati per i comuni appartenenti alle regioni del Centro-Nord (in particolare l’Emilia Romagna con il 17,84% e l’Umbria con il 16,57%) rispetto ai comuni del Sud. La tabella con il dettaglio per fascia di popolazione evidenzia un più alto tasso di correzione dei dati segnalati come anomali, pari al 26,32%, per i comuni appartenenti alla fascia di popolazione dai 250.000 ai 499.999 abitanti.

Tabella 4: Ripartizione delle anomalie a livello regionale

Regioni	Numero di anomalie al 16 giugno 2019	Numero di anomalie al 3 luglio 2020	Differenza percentuale
Piemonte	5.870	5.350	-8,86%
Lombardia	7.467	6.467	-13,39%
Veneto	1.930	1.673	-13,32%
Liguria	1.037	1.005	-3,09%
Emilia Romagna	1.289	1.059	-17,84%
Toscana	1.158	1.063	-8,20%
Umbria	513	428	-16,57%
Marche	1.043	1.027	-1,53%
Lazio	1.947	1.867	-4,11%
Abruzzo	1.684	1.614	-4,16%
Molise	696	674	-3,16%
Campania	2.962	2.783	-6,04%
Puglia	1.350	1.271	-5,85%
Basilicata	687	660	-3,93%
Calabria	2.283	2.274	-0,39%
Totale	31.916	29.215	-8,46%

Tabella 5: Ripartizione delle anomalie per fascia dimensionale

Fascia dimensionale	Numero di anomalie al 16 giugno 2019	Numero di anomalie al 3 luglio 2020	Differenza percentuale
Meno di 500 Abitanti	4.142	4.040	-2,46%
500 – 999 Abitanti	4.277	4.135	-3,32%
1.000 – 1.999 Abitanti	5.800	5.339	-7,95%
2.000 – 2.999 Abitanti	3.161	2.955	-6,52%
3.000 – 4.999 Abitanti	4.088	3.661	-10,45%
5.000 – 9.999 Abitanti	4.788	4.199	-12,30%
10.000 – 19.999 Abitanti	2.881	2.449	-14,99%
20.000 – 59.999 Abitanti	2.158	1.866	-13,53%
60.000 – 99.999 Abitanti	351	321	-8,55%
100.000 – 249.999 Abitanti	185	174	-5,95%
250.000 – 499.999 Abitanti	38	28	-26,32%
Oltre i 500.000 Abitanti	47	48	2,13%
Totale	31.916	29.215	-8,46%

LA REVISIONE DEI MODELLI PER LA STIMA DEI FABBISOGNI STANDARD

L'IMPIANTO METODOLOGICO DI RIFERIMENTO

L'impianto metodologico di riferimento, seguito per la revisione della metodologia di stima dei **FaS** delle funzioni di *Viabilità e Territorio* e delle funzioni nel *Settore sociale al netto del servizio di asilo nido*, è quello del *Regression Cost Base Approach (RCA)* rivolto alla stima di una funzione di spesa aumentata (si consideri al riguardo [Porcelli and Vidoli \(2020\)](#), [Porcelli \(2015\)](#), [Porcelli et al. \(2016\)](#) e [Brunello et al. \(2015\)](#)). In relazione a questo approccio, per ogni comune "i" il calcolo del fabbisogno standard teorico corrisponde al prodotto tra la spesa standard unitaria e il livello della variabile di contesto utilizzata come driver del fabbisogno, come riportato nelle equazioni (1) e (2)

$$\text{Spesa standard unitaria}_i * \text{variabile driver}_i = \text{fabbisogno standard teorico}_i \quad (1)$$

dove

$$\text{Spesa standard unitaria}_i = f(\text{principali caratteristiche di offerta e di domanda del servizio}_i) \quad (2)$$

Per entrambe le funzioni oggetto di aggiornamento, la spesa standard unitaria è stata stimata da **SOSE**, in collaborazione con **IFEL**, specificando una funzione di spesa aumentata che vede come argomenti una serie di variabili volte a catturare le principali caratteristiche di offerta e di domanda del servizio, nonché di intensità dei servizi offerti, utili a spiegare la variabilità del fabbisogno standard. Per quanto riguarda la funzione del *Settore sociale*, essendo questa funzione rivolta all'intera collettività, la variabile *driver* è stata posta pari alla popolazione residente. Invece, per le funzioni di *Viabilità e Territorio* la variabile *driver* è stata identificata nel numero di "*Unità immobiliari complessive*", essendo questa la caratteristica strutturale dei comuni più direttamente rilevante per il carico di attività di questa funzione. Il processo di definizione dei **FaS** si conclude, poi, con la determinazione, per ogni comune "i", del coefficiente di riparto dei **FaS** riportato nell'equazione (3) che segue.

$$\text{Coefficiente di riparto dei fabbisogni standard}_i = \frac{\text{fabbisogno standard teorico}_i}{\sum_i \text{fabbisogno standard teorico}_i} \quad (3)$$

Le variabili considerate per misurare le principali caratteristiche di offerta e di domanda delle due funzioni oggetto di aggiornamento metodologico sono descritte, in dettaglio, nei capitoli 7 e 8 a cui si rimanda per approfondimenti.

Per entrambe le funzioni, sfruttando la struttura pluriennale della base dati, la stima della spesa standard unitaria è avvenuta in due stadi attraverso l'utilizzo di un modello *panel* lineare ad effetti fissi che verrà descritto in dettaglio nel paragrafo successivo e che vede come variabile dipendente la spesa storica misurata su un arco temporale pluriennale. Per la definizione della spesa storica si rimanda al paragrafo **A.1.1** dell'**Appendice A** per la funzione *Viabilità e Territorio* e al paragrafo **B.1.1** dell'**Appendice B** per il *Settore sociale*.

La spesa standard unitaria corrisponde ai valori attesi del modello considerando, sia una componente uniforme per i tutti comuni, sia una componente specifica per ogni ente in cui sono valorizzate solo le variabili il

cui impatto sulla spesa storica di riferimento è risultato statisticamente significativo (ovvero con un p-value $\leq 0,10$). Inoltre, per alcune variabili, sono state adottate varie regole di normalizzazione specificate, in dettaglio, nel paragrafo 7.4.2 per la funzione *Viabilità e Territorio* e nel paragrafo 8.4.2 per il *Settore sociale*.

Il modello panel lineare a due stadi

La stima della spesa standard unitaria è avvenuta in due stadi facendo riferimento alle tecniche di stima note nella letteratura econometrica come *Fixed-effects vector decomposition* (si consideri, al riguardo, Plümper and Troeger (2007) e Plümper and Troeger (2011)), sviluppate per la stima di modelli *panel* lineari ad effetti fissi con variabili costanti lungo la dimensione temporale del *panel* (variabili time invariant).

L'utilizzo di dati *panel*, ovvero informazioni riguardanti più annualità, ha l'obiettivo di migliorare la qualità delle stime che non vedranno più l'utilizzo del solo stimatore *Ordinary Least Squares (OLS)* (tipico delle basi dati cross-section) bensì l'utilizzo di stimatori per modelli *panel* data lineari. In questo modo è possibile giungere a dei risultati più robusti riuscendo a cogliere le differenti eterogeneità comunali, ovvero le specifiche caratteristiche strutturali di ciascun comune altrimenti non osservabili.

Il primo stadio vede la specificazione di un modello *panel* lineare a effetti fissi riportato nell'equazione (4) che segue:

$$y_{it} = \beta_1 + \beta_2' X_{it} + \tau_t + \alpha_i + \epsilon_{it} \quad (4)$$

dove:

- “*i*” rappresenta l'indice che identifica il comune, “*t*” rappresenta l'indice che identifica l'anno; le numerosità di questi indici definiscono le dimensioni del *panel* e, quindi, del campione di regressione (per la composizione del campione di regressione si rimanda al paragrafo e al paragrafo 7.2.2 per la funzione *Viabilità e Territorio* e al paragrafo 8.2.2 per il *Settore sociale*);
- y_{it} corrisponde alla spesa storica unitaria (pari al rapporto tra la spesa corrente di riferimento per il calcolo dei *FaS* e la variabile driver di riferimento), il cui valore in regressione è stato considerato in termini reali rispetto al 2017 utilizzando gli indici generali dei prezzi al consumo per l'intera collettività di fonte *ISTAT*;
- β_1 identifica la prima componente della spesa standard unitaria di base uniforme per tutti gli enti;
- X_{it} è una matrice che include le variabili rivolte a misurare le caratteristiche dell'offerta e della domanda del servizio (tra cui si considerano degli indici di intensità di erogazione dei servizi) che tendono a variare nel tempo (per la descrizione delle variabili si rimanda al paragrafo 7.3.2 per la funzione *Viabilità e Territorio* e al paragrafo 8.3.2 per il *Settore sociale*);
- τ_t identifica le variabili dicotomiche relative alle annualità incluse nel *panel*;
- α_i identifica gli effetti fissi comunali (eterogeneità comunale non osservata), attraverso i quali è possibile ottenere una stima delle componenti di spesa unitaria riconducibili alle specificità comunali costanti nel tempo solitamente difficilmente osservabili;
- ϵ_{it} identificata la componente di errore idiosincratico del modello che si assume non correlata con X_{it} .

Le stime puntuali dei coefficienti $\beta_1, \beta_2, \tau_t, \alpha_i$ del modello in (4) sono state ottenute con lo stimatore *Within the Group (WG)* che consente di ottenere delle stime consistenti e non distorte senza la necessità di dover assumere l'assenza di correlazione tra gli effetti fissi comunali α_i e la componente di errore ϵ_{it} .

Il secondo stadio è rivolto a valorizzare, attraverso una serie di variabili di contesto di natura prevalentemente strutturale e stabile nel tempo, gli elementi esogeni che spiegano i differenziali di spesa unitaria contenuti negli effetti fissi comunali stimati nel primo stadio. A tal fine si procede alla specificazione del modello lineare *cross-section* riportato nell'equazione (5) che segue:

$$\hat{\alpha}_i = \delta_1 + \delta_2' \mathbf{Z}_i + p_i \quad (5)$$

dove:

- “*i*” rappresenta l'indice che identifica il comune (si considerano nel campione i comuni non anomali riferiti all'ultima annualità del *panel*);
- $\hat{\alpha}_i$ corrisponde alla stima puntuale degli effetti fissi comunali ottenuta nel primo stadio che misura, per ogni ente, la componente di spesa unitaria riconducibile alle specificità comunali di tipo strutturale e di solito poco variabili nel tempo;
- δ_1 identifica la seconda componente della spesa standard unitaria di base uniforme per tutti gli enti;
- \mathbf{Z}_i è una matrice che include le variabili rivolte a misurare le caratteristiche del contesto comunale di natura strutturale solitamente fisse nel tempo, o mutevoli solo nel medio-lungo periodo, che consentono di spiegare ulteriormente la variabilità della spesa unitaria tra gli enti. Per la descrizione delle variabili incluse nel secondo stadio si rimanda al paragrafo A.1.2 dell'**Appendice A** per la funzione *Viabilità e Territorio* e al paragrafo B.1.2 dell'**Appendice B** per il *Settore sociale*;
- p_i identifica la componente idiosincratca del modello che si assume non correlata con \mathbf{Z}_i .

Le stime puntuali dei coefficienti $\delta_1 + \delta_2'$ del modello in (5) sono state ottenute con lo stimatore OLS con errori stimati attraverso la tecnica *bootstrap* (con 2.000 repliche) essendo il secondo stadio di fatto costruito sui residui del primo.

LA COSTRUZIONE DEI GRUPPI OMOGENEI (CLUSTER)

Per quanto riguarda le variabili relative ai gruppi omogenei di comuni (cluster) per le funzioni di *Viabilità e Territorio* e le funzioni nel *Settore sociale al netto del servizio di asilo nido*, in applicazione sono state utilizzate le probabilità di appartenenza ai cluster (per i dettagli in merito alla metodologia di costruzione dei cluster si rimanda **APPENDICE B** “*La costruzione dei gruppi omogenei (cluster)*” della **Nota FaS Rifiuti 2019** (pp. 46-65).

La procedura di *clustering* ha permesso di individuare 10 gruppi omogenei brevemente descritti nella **Tabella 6**.

Tabella 6: Servizi sociali - Descrizione cluster e numerosità

Descrizione	N. comuni
Cluster 1 - Poli urbani	187
Cluster 2 - Comuni di piccole dimensioni a bassa densità abitativa localizzati per lo più in aree interne	884
Cluster 3 - Comuni localizzati per lo più in aree pianeggianti o collinari con basso livello di benessere	1.549
Cluster 4 - Comuni localizzati per lo più in aree pianeggianti o collinari con alto livello di benessere	1.003
Cluster 5 - Comuni a vocazione turistica	247
Cluster 6 - Comuni in territorio montano con livello di benessere medio-alto	454
Cluster 7 - Centri meta di elevato pendolarismo	406
Cluster 8 - Comuni in territorio montano con basso livello di benessere	1.093
Cluster 9 - Comuni ad elevata densità abitativa	493
Cluster 10 - Comuni in zone litoranee	311

Si precisa che, rispetto a quanto definito nella nota metodologica di cui sopra, sono state aggiornate le sole descrizioni dei gruppi omogenei al fine di renderle più aderenti alle caratteristiche degli enti che ne fanno parte. È importante ricordare che, per garantire una efficiente suddivisione in gruppi omogenei dei comuni del territorio nazionale (RSO), gli aspetti più rilevanti utilizzati, sia in termini di completezza che di esogeneità, possono essere individuati tra:

- caratteristiche demografiche;
- morfologia del territorio;
- aspetti socio-economici;
- numerosità della popolazione.

Un ulteriore aspetto da rimarcare è che le risultanze dei cluster sono rimaste invariate e sono state riadattate alla geografia del 2017.

Per i comuni che sono stati oggetto di fusione si è seguita la seguente regola: assegnazione al nuovo comune del cluster la cui somma della popolazione residente dei comuni oggetto di fusione per cluster di appartenenza risulta maggiore.

Per quanto riguarda le probabilità di appartenenza ai cluster, al nuovo comune fuso si assegnano le probabilità del comune con popolazione maggiore tra quelli del cluster selezionato al punto precedente.

Parte I

Modello di stima - Funzione di costo

1 | LE FUNZIONI DI ISTRUZIONE PUBBLICA

Il presente capitolo si riferisce all'aggiornamento delle variabili che concorrono alla stima del fabbisogno standard relativo ai servizi della funzione di *Istruzione pubblica*. La stima del fabbisogno standard è stata effettuata attraverso un modello di funzione di costo che vede come principale indicatore di output (M) la "Popolazione residente 3 - 14 anni", variabile che allo stesso tempo identifica anche il *gruppo client*.

A seguito dell'aggiornamento delle variabili dal 2016 al 2017, il peso di questa funzione nella composizione del fabbisogno standard complessivo è passato dal 13,07% al 13,27% (si veda l'**Appendice E**).

1.1 LA DEFINIZIONE DELLE VARIABILI E IL CALCOLO DEL FABBISOGNO STANDARD

La **Tabella 1.1** riporta le variabili incluse nel modello di funzione di costo utilizzato per la stima del fabbisogno standard; nella tabella si specificano la fonte, l'anno di aggiornamento e le eventuali variazioni nella fase di costruzione e/o di applicazione delle variabili rispetto all'annualità precedente¹. Le macro-variabili di riferimento sono quelle incluse nel modello (7) riportato nel capitolo "La stima del modello e il calcolo dei fabbisogni standard" della **Nota FaS 2016** (p. 10) alla quale si rimanda.

¹ Le formule di calcolo delle variabili che concorrono al computo del fabbisogno standard (escluse, quindi, le variabili il cui effetto è neutralizzato in applicazione o che non sono state oggetto di aggiornamento) sono riportate nella **Tabella 1.2** della "Aggiornamento a metodologia invariata dei fabbisogni standard dei comuni per il 2019" approvata dalla Commissione tecnica per i fabbisogni standard (CTFS) in data 12 settembre 2018, adottata con il DPCM del 18 aprile 2019 e pubblicata in Gazzetta Ufficiale l' 8 giugno 2019 (**Nota FaS 2018**) (p. 4).

Tabella 1.1: Istruzione pubblica - Variabili utilizzate nella stima dei fabbisogni standard

Tipologia	Variabile	Fonte e anno di aggiornamento	Variazione in costruzione	Variazione in applicazione
Variabili X_i				
PRINCIPALE INDICATORE DI OUTPUT E GRUPPO CLIENT	Popolazione residente 3 - 14 anni	Istat (2017)	no	no
SERVIZI SVOLTI	Metri quadri dei plessi comunali e statali	Questionario (2017)	no	no
	Quota delle classi con tempo prolungato della scuola secondaria di primo grado statale e comunale ^(*)	Miur a.s. 2016/2017 e a.s. 2017/2018	sì	no
	Quota delle classi a tempo pieno della scuola primaria statale e comunale ^(*)	Miur a.s. 2016/2017 e a.s. 2017/2018	sì	no
	Utenti trasportati nei comuni senza plessi statali e comunali e senza alunni delle scuole comunali e private ^(*)	Questionario (2017) - Miur a.s. 2016/2017 e a.s. 2017/2018	sì	no
	Utenti trasportati nei comuni con plessi statali e comunali o alunni delle scuole comunali e private ^(*)	Questionario (2017) - Miur a.s. 2016/2017 e a.s. 2017/2018	sì	no
	Utenti della mensa	Questionario (2017)	no	no
	Alunni disabili delle scuole comunali ^(*)	Miur a.s. 2016/2017 e a.s. 2017/2018	sì	no
	Utenti disabili trasportati della scuola dell'infanzia, primaria e secondaria	Questionario (2017)	no	no
	Utenti dei centri estivi e alunni del pre-post scuola ^(*)	Questionario (2017) - Miur a.s. 2016/2017 e a.s. 2017/2018	sì	no
FATTORI ESOGENI DI CARICO	Numero di plessi comunali e statali ^(*)	Miur a.s. 2016/2017 e a.s. 2017/2018	sì	no
	Alunni della scuola comunale ^(*)	Miur a.s. 2016/2017 e a.s. 2017/2018	sì	no
	Alunni della scuola privata ^(*)	Miur a.s. 2016/2017 e a.s. 2017/2018	sì	no
Variabili W_i				
PREZZI DEI FATTORI PRODUTTIVI	Costo medio del lavoro del settore privato	Sose (2017)	no	no
	Livello delle locazioni immobiliari ad uso ufficio (prezzo mensile al mq)	Agenzia delle entrate (2017)	no	no
Variabili Z_i				
SERVIZI SVOLTI	Quota dei pasti in gestione diretta	Questionario (2017)	neutralizzata in applicazione	
FORME DI GESTIONE	Comuni con gestione associata - Scuola dell'infanzia	Questionario (2017)	neutralizzata in applicazione	
	Comuni con gestione associata - Altri ordini di scuola (primaria e secondaria di 1° e 2°)	Questionario (2017)	neutralizzata in applicazione	
	Comuni con gestione associata - Trasporto	Questionario (2017)	neutralizzata in applicazione	
	Comuni con gestione associata - Refezione	Questionario (2017)	neutralizzata in applicazione	
	Comuni con gestione associata - Assistenza/trasporto disabili	Questionario (2017)	neutralizzata in applicazione	
	Comuni con gestione associata - Altri servizi delle funzioni di istruzione pubblica	Questionario (2017)	neutralizzata in applicazione	
Variabili T_i				
VARIABILI DICOTOMICHE CHE IDENTIFICANO LA TERRITORIALITÀ	Regione di appartenenza	Istat (2017)	neutralizzata in applicazione	
Variabili C_i				
VARIABILI DICOTOMICHE CHE IDENTIFICANO I DIFFERENZIALI DI COSTO	Cluster di appartenenza	Sose (2013)	non aggiornate	

(*) Le variabili fornite dal MIUR sono state calcolate come media dei due anni scolastici, effettuando la seguente ponderazione (0,666666667 * Annualità 2016/2017) + (0,333333333 * Annualità 2017/2018)

Nella **Tabella 1.2**, invece, per ogni variabile che concorre al calcolo del fabbisogno standard, sono riportati i valori medi registrati nei comuni per i quali si è proceduto all'individuazione del nuovo coefficiente di riparto (nel calcolo delle statistiche sono stati esclusi i comuni che dal 2016 al 2017 hanno partecipato a processi di fusione e quei comuni che non presentano contemporaneamente per le due annualità la popolazione 3 - 14 anni).

Le variabili per le quali si registra un incremento medio statisticamente significativo sono: "Metri quadri dei plessi comunali e statali", "Utenti della mensa" e "Costo medio del lavoro del settore privato". Si riscontra, invece, una riduzione statisticamente significativa per: "Popolazione residente 3 - 14 anni", "Alunni della scuola privata" e "Livello delle locazioni immobiliari ad uso ufficio".

Tabella 1.2: Istruzione pubblica - Variabili che concorrono al calcolo del fabbisogno standard

Variabile	Valori medi		
	Annualità 2016	Annualità 2017	$H_0 : \mu_{16} = \mu_{17}$ $Pr > t $
Popolazione residente 3 - 14 anni	0,1028	0,1016	0,003404
Metri quadri dei plessi comunali e statali	11,4097	11,7517	0,010795
Quota delle classi con tempo prolungato della scuola secondaria di primo grado statale e comunale	0,1844	0,176	0,152988
Quota delle classi a tempo pieno della scuola primaria statale e comunale	0,2252	0,2333	0,182498
Utenti trasportati nei comuni senza plessi statali e comunali e senza alunni delle scuole comunali e private	0,0378	0,0413	0,221956
Utenti trasportati nei comuni con plessi statali e comunali o alunni delle scuole comunali e private	0,2148	0,2196	0,238901
Utenti della mensa	0,2171	0,2237	0,025668
Alunni disabili delle scuole comunali	0,000042	0,000049	0,272115
Utenti disabili trasportati della scuola dell'infanzia, primaria e secondaria	0,00203	0,00209	0,46446
Utenti dei centri estivi e alunni del pre-post scuola	0,096	0,0967	0,791885
Numero di plessi comunali e statali	0,0116	0,0117	0,76588
Alunni della scuola comunale	0,00385	0,00344	0,318414
Alunni della scuola privata	0,0607	0,0572	0,026653
Costo medio del lavoro del settore privato	30540,3	30829	< 0,0001
Livello delle locazioni immobiliari ad uso ufficio (prezzo mensile al mq)	3,9529	3,9057	0,004479

Per la funzione di *Istruzione pubblica* tutte le variabili sono state costruite e hanno concorso al calcolo del fabbisogno standard seguendo integralmente le regole della metodologia vigente, riportate nel paragrafo 1.4 "Regole seguite per il calcolo dei fabbisogni standard" della [Nota FaS 2016](#) (p. 29), con le eccezioni indicate nella [Nota FaS 2018](#) (p. 4).

Il calcolo dei [FaS](#) ha riguardato tutti i comuni a esclusione di Bema (A777), Roaschia (H362) e Fascia (D509) a causa dell'assenza del *gruppo client*, in quanto, tali comuni, non presentano nel 2017 la popolazione in età compresa tra i 3 e i 14 anni.

2

LE FUNZIONI RIGUARDANTI LA GESTIONE DEL TERRITORIO E DELL'AMBIENTE - SERVIZIO SMALTIMENTO RIFIUTI

Il presente capitolo si riferisce all'aggiornamento delle variabili che concorrono alla stima del fabbisogno standard relativo al servizio *Smaltimento rifiuti*. La stima del fabbisogno standard è stata effettuata attraverso un modello di funzione di costo che vede come principale indicatore di output (M) le tonnellate di "Rifiuti urbani totali", mentre, la variabile che identifica il *gruppo client* corrisponde alla "Popolazione residente al 31 dicembre 2017".

Il modello di riferimento per la stima dei **FaS** del servizio *Smaltimento rifiuti* è stato oggetto di evoluzione metodologica rispetto all'ultimo aggiornamento: per i dettagli metodologici si rimanda interamente alla [Nota FaS Rifiuti 2019](#).

A seguito dell'aggiornamento delle variabili dal 2016 al 2017, il peso di questa funzione nella composizione del fabbisogno standard complessivo è passato dal 25,73%¹ al 26,01% (si veda l'**Appendice E**).

2.1 LA DEFINIZIONE DELLE VARIABILI E IL CALCOLO DEL FABBISOGNO STANDARD

La **Tabella 2.1** riporta le variabili incluse nel modello di funzione di costo utilizzato per la stima del fabbisogno standard; nella tabella si specificano la fonte, l'anno di aggiornamento e le eventuali variazioni nella fase di costruzione e/o di applicazione delle variabili rispetto all'annualità precedente².

Le variabili di riferimento sono quelle incluse nel modello *panel* lineare a due stadi riportato nelle equazioni (3.4) e (3.5) del capitolo 3 "Il modello per la stima del costo standard" della [Nota FaS Rifiuti 2019](#) (p. 25 – 34) alla quale si rimanda.

¹ Il peso fa riferimento al fabbisogno standard calcolato secondo le regole riportate nella [Nota FaS 2019](#) e utilizzato nel computo della componente della capacità fiscale relativa al gettito della tariffa per "Raccolta e smaltimento rifiuti" e nel riparto del **FSC 2020**.

² Le formule di calcolo delle variabili che concorrono al computo del fabbisogno standard sono riportate nell'**Appendice A** della [Nota FaS Rifiuti 2019](#).

Tabella 2.1: Smaltimento rifiuti - Variabili utilizzate nella stima dei fabbisogni standard

Tipologia	Variabile	Fonte e anno di aggiornamento	Variazione in costruzione	Variazione in applicazione
Variabili X_i				
PRINCIPALE INDICATORE DI OUTPUT	Rifiuti urbani totali	Ispra - Mud - Questionario (2017)	sì	sì
RACCOLTA DIFFERENZIATA	Raccolta differenziata - variazione percentuale rispetto all'anno precedente	Ispra - Mud - Questionario (2017)	neutralizzata in applicazione	
	Raccolta differenziata - incrementi percentuali sino al 40	Ispra - Mud - Questionario (2017)	no	no
	Raccolta differenziata - incrementi percentuali dal 40 al 65	Ispra - Mud - Questionario (2017)	no	no
	Raccolta differenziata - incrementi percentuali dal 65 al 100	Ispra - Mud - Questionario (2017)	no	no
	Raccolta differenziata - percentuale dal 40 al 65	Ispra - Mud - Questionario (2017)	no	no
	Raccolta differenziata - percentuale dal 65 al 100	Ispra - Mud - Questionario (2017)	no	no
DOTAZIONE IMPIANTISTICA DISTANZA E MODALITA' DI GESTIONE	Distanza in Km tra il comune e gli impianti (media ponderata con le tonnellate smaltite)	Mud (2017)	sì	sì
	Prezzo medio comunale per benzina - scostamento percentuale dalla media nazionale	Mise (2017)	neutralizzata in applicazione	
	Numero di impianti regionali di compostaggio, digestione anaerobica e trattamento integrato	Ispra (2017)	neutralizzata in applicazione	
	Numero di impianti regionali di trattamento meccanico biologico	Ispra (2017)	no	no
	Numero di impianti regionali di incenerimento e coincenerimento	Ispra (2017)	no	no
	Numero di discariche regionali	Ispra (2017)	no	no
	Percentuale di rifiuti urbani trattati negli impianti regionali di compostaggio, digestione anaerobica e trattamento integrato	Ispra (2017)	no	no
	Percentuale di rifiuti urbani smaltiti negli impianti regionali di incenerimento e coincenerimento	Ispra (2017)	no	no
	Percentuale di rifiuti urbani smaltiti nelle discariche regionali	Ispra (2017)	no	no
	Comuni che svolgono il servizio in forma associata	Questionario (2017)	no	no
ANNUALITA'	Anno 2010	non aggiornata	neutralizzata in applicazione	
	Anno 2013	non aggiornata	neutralizzata in applicazione	
	Anno 2015	non aggiornata	neutralizzata in applicazione	
Variabili Z_i				
CONTESTO COMUNALE DI RIFERIMENTO	Età media della popolazione	Istat (2013, 2015, 2016, 2017)	no	sì
	Percentuale residenti con titolo universitario	Istat (2013, 2015, 2016, 2017)	no	sì
	Densità media della popolazione	Istat (2013, 2015, 2016, 2017)	no	sì
	Reddito medio complessivo imponibile IRPEF	Mef (2013, 2015, 2016, 2017)	no	sì
	Popolazione residente per 1.000	Istat (2013, 2015, 2016, 2017)	no	sì
	Popolazione residente per 1.000 al quadrato	Istat (2013, 2015, 2016, 2017)	no	sì
DISECONOMIE DI SCALA	Inverso delle tonnellate di rifiuti urbani	Ispra - Mud - Questionario (2013, 2015, 2016, 2017)	no	sì

...continua

...segue

Tipologia	Variabile	Fonte e anno di aggiornamento	Variazione in costruzione	Variazione in applicazione
MODALITA' DI RACCOLTA	Presenza della raccolta domiciliare o "porta a porta"	Questionario (2017)	sì	sì
	Presenza dei centri di raccolta	Questionario (2017)	sì	sì
	Presenza della raccolta su chiamata	Questionario (2017)	sì	sì
GRUPPI OMOGENEI	Cluster 1 - Poli urbani	Sose (2016)	no	sì
	Cluster 2 - Comuni di piccole dimensioni a bassa densità abitativa localizzati per lo più in aree interne	Sose (2016)	no	sì
	Cluster 3 - Comuni localizzati per lo più in aree pianeggianti o collinari con basso livello di benessere	Sose (2016)	no	sì
	Cluster 5 - Comuni a vocazione turistica	Sose (2016)	no	sì
	Cluster 6 - Comuni in territorio montano con livello di benessere medio-alto	Sose (2016)	no	sì
	Cluster 7 - Centri meta di elevato pendolarismo	Sose (2016)	no	sì
	Cluster 8 - Comuni in territorio montano con basso livello di benessere	Sose (2016)	no	sì
	Cluster 9 - Comuni ad elevata densità abitativa	Sose (2016)	no	sì
	Cluster 10 - Comuni in zone litoranee	Sose (2016)	no	sì

Nella **Tabella 2.2**, invece, per ogni variabile che concorre al calcolo del fabbisogno standard, sono riportati i valori medi registrati nei comuni per i quali si è proceduto all'individuazione del nuovo coefficiente di riparto (nel calcolo delle statistiche sono stati esclusi i comuni che dal 2016 al 2017 hanno partecipato a processi di fusione).

Le variabili relative alla dotazione impiantistica e alle modalità di raccolta si riferiscono al totale **RSO**.

Dalla tabella si nota come per i "Rifiuti urbani totali" e il "Reddito medio complessivo imponibile IRPEF" si registra un decremento statisticamente significativo nei valori medi, mentre per la "Raccolta differenziata (%)" si registra un incremento, così come per la "Distanza in km tra il comune e gli impianti".

Tabella 2.2: Smaltimento rifiuti - Variabili che concorrono al calcolo del fabbisogno standard

Variabile	Valori medi		
	Annualità 2016	Annualità 2017	$H_0 : \mu_{16} = \mu_{17}$ $Pr > t $
Rifiuti urbani totali (kg/abitante)	453,9	445,7	0,004602
Raccolta differenziata (%)	56,0967	58,7022	< 0,0001
Distanza in Km tra il comune e gli impianti (media ponderata con le tonnellate smaltite)	31,7360	32,8818	0,001137
Numero di impianti regionali di trattamento meccanico biologico	113	109	
Numero di impianti regionali di incenerimento e coincenerimento	49	48	
Numero di discariche regionali	108	98	
Percentuale di rifiuti urbani trattati negli impianti regionali di compostaggio, digestione anaerobica e trattamento integrato	19,6350	21,1430	
Percentuale di rifiuti urbani smaltiti negli impianti regionali di incenerimento e coincenerimento	22,3057	22,5427	
Percentuale di rifiuti urbani smaltiti nelle discariche regionali	20,9931	20,4481	
Comuni che svolgono il servizio in forma associata (%)	29,6762	29,7972	
Età media della popolazione ^(*)	45,3372	45,7837	< 0,0001
Percentuale residenti con titolo universitario ^(*)	7,0950	7,1856	0,045464
Densità media della popolazione ^(*)	329,1	329,2	0,99732
Reddito medio complessivo imponibile IRPEF ^(*)	18.293,9	17.731,0	< 0,0001
Popolazione residente per 1.000 ^(*)	7,7708	7,7672	0,996334
Comuni con servizio di raccolta domiciliare o "porta a porta" (%)	81,8099	84,5793	
Comuni con centri di raccolta (%)	75,6961	80,1301	
Comuni con servizio di raccolta su chiamata (%)	69,4007	72,7754	

(*) Per l'annualità 2016 la media mobile include i dati 2010, 2013, 2015 e 2016; per l'annualità 2017 la media mobile include i dati 2013, 2015, 2016 e 2017

2.1.1 Le regole di applicazione

Con riferimento alle variabili indicate nella **Tabella 2.1**, le regole di applicazione del modello di calcolo dei **FaS** sono descritte nel Capitolo 3, *“Il modello per la stima del costo standard”* della **Nota FaS Rifiuti 2019** (pp. 25-34), a cui si rimanda, ad eccezione delle variabili elencate di seguito.

Le variabili relative alle caratteristiche del contesto comunale (*“Età media della popolazione”*, *“Percentuale residenti con titolo universitario”*, *“Densità media della popolazione”*, *“Reddito medio complessivo imponibile IRPEF”* e *“Popolazione residente”*) e la variabile atta a misurare la presenza di diseconomie di scala (*“Inverso delle tonnellate di rifiuti urbani”*), in fase di applicazione sono state misurate e utilizzate come medie dei valori relativi all’annualità 2013, 2015, 2016 e 2017.

Per le variabili dicotomiche volte a identificare i differenziali di costo corrispondenti alle diverse modalità di raccolta, in applicazione sono stati utilizzati i valori relativi all’annualità 2017 desunti dal questionario FC40U e, in caso di mancata compilazione del questionario, sono stati attribuiti i valori di applicazione relativi all’annualità 2016.

Infine, per le variabili relative ai gruppi omogenei di comuni (cluster), in applicazione sono state utilizzate le probabilità di appartenenza ai cluster (per i dettagli in merito alla metodologia di costruzione dei cluster si rimanda all’**Appendice B** *“La costruzione dei gruppi omogenei (cluster)”* della **Nota FaS Rifiuti 2019** (pp. 46-65)).

2.1.2 La costruzione delle variabili

Rispetto alla metodologia di calcolo riportata nell’**Appendice A** *“Costruzione delle principali variabili”* della **Nota FaS Rifiuti 2019** (pp. 36-45), alla quale si rimanda per approfondimento, sono state apportate delle variazioni di seguito elencate.

Calcolo delle tonnellate di Rifiuti urbani totali e della percentuale di raccolta differenziata

I dati 2017 relativi alla produzione di rifiuti urbani e alla raccolta differenziata sono stati desunti dalla banca dati, aggiornata all’11 giugno 2020, dell’*Istituto Superiore per la Protezione e la Ricerca Ambientale (ISPRA)* (<http://www.catasto-rifiuti.isprambiente.it/>). I dati si riferiscono al singolo comune oppure all’unione/comunità montana qualora il comune svolga il servizio rifiuti in forma associata.

Per 104 comuni, in mancanza del dato ripartito tra tutti i comuni appartenenti alla stessa unione/comunità montana da parte dell’**ISPRA**, si è proceduto al recupero dei dati relativi ai rifiuti urbani e alla raccolta differenziata nel modo seguente:

- per 96 comuni si è proceduto ad attribuire una quota parte delle tonnellate rifiuti urbani assegnati dall’**ISPRA** all’unione/comunità montana di appartenenza in proporzione ai rifiuti dichiarati per gli stessi comuni dalla stessa unione/comunità montana nel modulo CS del *Modello Unico di Dichiarazione Ambientale (MUD)* compilato per l’anno 2017; per la percentuale di raccolta differenziata si è assegnato un valore pari a quello calcolato dall’**ISPRA** per l’unione/comunità montana di appartenenza;
- per 6 comuni, in mancanza di compilazione del **MUD** da parte dell’unione/comunità montana, si è proceduto ad attribuire una quota parte delle tonnellate rifiuti urbani assegnati dall’**ISPRA** all’unione/comunità montana di appartenenza in proporzione alla popolazione residente al 31 dicembre 2017, e una percentuale di raccolta differenziata pari a quella attribuita dall’**ISPRA** all’unione/comunità montana di appartenenza;
- per i comuni di CASELLE TORINESE (TO) e MAPPANO (TO), che **ISPRA** considera come un’unica aggregazione, si è proceduto, in applicazione dell’articolo 3, comma 18, del D.L. n. 444 del 1995, con un riparto delle tonnellate di rifiuti basato per il 90% sulla popolazione trasferita e per il 10% sulla superficie scorporata e assegnando, a entrambi i comuni, la percentuale di raccolta differenziata attribuita da **ISPRA** all’aggregazione.

Per una maggiore correttezza della variabile delle tonnellate dei *“Rifiuti urbani totali”*, i valori della distribuzione dei rifiuti totali pro capite inferiori al 1° percentile, pari 0,20147 tonnellate, o superiori al 99° percentile,

pari a 1,05704 tonnellate, sono stati analizzati e, in caso di riscontrata anomalia, sono stati normalizzati nel modo seguente:

- ai comuni inferiori al 1° percentile è stato assegnato il valore massimo tra le tonnellate di rifiuti totali, con relativa percentuale di raccolta differenziata, provenienti dalle fonti [ISPRA](#), [MUD](#) e questionario FC40U, a patto che risultino coerenti con le altre fonti ufficiali a disposizione (ad esempio Delibere regionali, Rapporti degli Enti gestori del servizio rifiuti, ecc.);
- ai comuni superiori al 99° percentile è stato assegnato il valore minimo tra le tonnellate di rifiuti totali, con relativa percentuale di raccolta differenziata, provenienti dalle fonti [ISPRA](#), [MUD](#) e questionario FC40U, a patto che risultino coerenti con le altre fonti ufficiali a disposizione (ad esempio Delibere regionali, Rapporti degli Enti gestori del servizio rifiuti, ecc.) e con le caratteristiche del comune.

Infine, per i comuni sotto elencati si dispone del solo dato relativo ai rifiuti totali (fonte [ISPRA](#)).

ACQUARO (VV)
ALBIDONA (CS)
ARMENTO (PZ)
BELMONTE CASTELLO (FR)
CAMINI (RC)
CANNA (CS)
CARBONE (PZ)
CARDETO (RC)
CARERI (RC)
CASAPROTA (RI)
CASTELLINO DEL BIFERNO (CB)
CASTELPIZZUTO (IS)
CASTELSILANO (KR)
CASTROREGIO (CS)
CAULONIA (RC)
CELLE DI SAN VITO (FG)
CERSOSIMO (PZ)
CONCERVIANO (RI)
CORVARA (PE)
MARCETELLI (RI)
MORRONE DEL SANNIO (CB)
NOCARA (CS)
NOEPOLI (PZ)
ORTA NOVA (FG)
ORVINIO (RI)
PESCOSANSONESCO (PE)
PLATACI (CS)
POGGIODOMO (PG)
PROVVIDENTI (CB)
ROCCAFORTE DEL GRECO (RC)
SAN COSTANTINO ALBANESE (PZ)
SAN GIORGIO LUCANO (MT)
SAN PAOLO ALBANESE (PZ)
SANT'EUFEMIA A MAIELLA (PE)
TUFARA (CB)

Calcolo della distanza in km tra il comune e gli impianti

Per quanto concerne la variabile relativa alla “Distanza in km tra il comune e gli impianti” i dati necessari al calcolo sono stati desunti dal modulo DR-U (Destinazione del rifiuto urbano) del MUD relativo all’anno 2017. Inoltre, sono state apportate le seguenti variazioni:

1. per le dichiarazioni presentate da gestori di rifiuti (e/o da altro soggetto istituzionale responsabile del servizio di gestione integrata dei rifiuti urbani e assimilati), aventi dei propri impianti siti nella sede presa a riferimento come partenza per il calcolo della distanza, al fine di evitare una distanza non veritiera pari a zero, si assegna ai moduli DR-U corrispondenti alla sede del gestore, una distanza in km pari alla distanza dal centroide di ogni comune servito dal soggetto gestore e la sede dell’impianto/sede del soggetto stesso, ponderata con le quantità di rifiuti attribuite a ogni comune nel modulo CS;
2. ai comuni per i quali non è stata presentata nessuna comunicazione MUD oppure con dichiarazione anomala viene assegnata, se valorizzata e non attribuita forzatamente, la distanza calcolata con i dati del MUD relativi all’anno 2016. In caso contrario, l’attribuzione della distanza segue le stesse regole di calcolo riportate nella [Nota FaS Rifiuti 2019](#);
3. al comune di MAPPANO (TO) viene assegnata la stessa distanza dei comuni coinvolti nella sua costituzione (Borgaro Torinese, Caselle Torinese, Settimo Torinese e Leini), poiché univoca in quanto calcolata a partire dai dati del MUD presentato dal CONSORZIO DI BACINO 16, ai quali i predetti comuni appartengono.

3 | LE FUNZIONI NEL SETTORE SOCIALE - SERVIZI DI ASILI NIDO

Il presente capitolo si riferisce all'aggiornamento delle variabili che concorrono alla stima del fabbisogno standard relativo al servizio di *Asili nido*. La stima del fabbisogno standard è stata effettuata attraverso un modello di funzione di costo che vede come principale indicatore di output (M) il "Numero di utenti serviti", ovvero il numero di bambini di età compresa tra 0 e 2 anni ospitati nelle strutture o beneficiari di *voucher*. Invece, la variabile relativa al *gruppo client* è costituita dai "Bambini residenti in età compresa tra zero e due anni".

A seguito dell'aggiornamento delle variabili dal 2016 al 2017, il peso di questa funzione nella composizione del fabbisogno standard complessivo è passato dal 3,99% al 4,11% (si veda l'**Appendice E**).

3.1 LA DEFINIZIONE DELLE VARIABILI E IL CALCOLO DEL FABBISOGNO STANDARD

La **Tabella 3.1** riporta le variabili incluse nel modello di funzione di costo utilizzato per la stima del fabbisogno standard; nella tabella si specificano la fonte, l'anno di aggiornamento e le eventuali variazioni nella fase di costruzione e/o di applicazione delle variabili rispetto all'annualità precedente¹. Le macro-variabili di riferimento sono quelle incluse nel modello (7) riportato nel capitolo "La stima del modello e il calcolo dei fabbisogni standard" della **Nota FaS 2016** (p. 10) alla quale si rimanda.

¹ Le formule di calcolo delle variabili che concorrono al calcolo del fabbisogno standard (escluse, quindi, le variabili il cui effetto è neutralizzato in applicazione o che non sono state oggetto di aggiornamento) sono riportate nella **Tabella 3.2** della **Nota FaS 2018** (p. 13).

Tabella 3.1: Asili nido - Variabili utilizzate nella stima dei fabbisogni standard

Tipologia	Variabile	Fonte e anno di aggiornamento	Variazione in costruzione	Variazione in applicazione
Variabili X_i				
GRUPPO CLIENT	Popolazione tra 0 e 2 anni	Istat (2017)	no	no
SERVIZI SVOLTI	Voucher ^(*)	Questionario (2017)	no	no
	Bambini frequentanti Asili nido ^(*)	Questionario (2017)	no	no
	Bambini frequentanti sezioni a tempo parziale	Questionario (2017)	no	no
	Bambini in asilo nido a gestione esterna	Questionario (2017)	no	no
	Bambini che usufruiscono del servizio di refezione	Questionario (2017)	no	no
	Utenti lattanti	Questionario (2017)	no	no
	Superficie complessiva	Questionario (2017)	no	no
Variabili W_i				
PREZZI DEI FATTORI PRODUTTIVI	Costo medio del lavoro per addetto	Questionario (2017) - Sose (2017)	no	no
	Livello delle locazioni immobiliari ad uso ufficio (prezzo mensile al mq)	Agenzia delle entrate (2017)	no	no
SERVIZI SVOLTI	Numero di educatori per utente	Questionario (2017)	neutralizzata in applicazione	
Variabili Z_i				
FORME DI GESTIONE	Comuni con gestione associata in Unione di Comuni/Comunità montana	Questionario (2017)	neutralizzata in applicazione	
	Comuni con gestione associata in convenzione	Questionario (2017)	neutralizzata in applicazione	
Variabili T_i				
VARIABILI DICOTOMICHE CHE IDENTIFICANO LA TERRITORIALITÀ	Regione di appartenenza	Istat (2017)	neutralizzata in applicazione	
Variabili C_i				
VARIABILI DICOTOMICHE CHE IDENTIFICANO I DIFFERENZIALI DI COSTO	Cluster di appartenenza	Sose (2013)	non aggiornata	

(*) La somma di queste variabili identifica il principale indicatore di output (M)

Nella **Tabella 3.2**, invece, per ogni variabile che concorre al calcolo del fabbisogno standard, sono riportati i valori medi registrati nei comuni per i quali si è proceduto all'individuazione del nuovo coefficiente di riparto (nel calcolo delle statistiche sono stati considerati solamente i comuni che presentano il servizio nel 2016 e nel 2017 e sono stati esclusi i comuni che tra le due annualità hanno partecipato a processi di fusioni). Molte delle variabili che concorrono alla determinazione del fabbisogno standard e del relativo coefficiente di riparto, non subiscono variazioni statisticamente significative tra i due anni oggetto di analisi. La variabile che registra un incremento medio statisticamente significativo è "Voucher", in contrapposizione a "Bambini frequentanti Asili Nido", "Utenti lattanti", "Superficie complessiva" e "Livello delle locazioni immobiliari ad uso ufficio" per cui si nota un decremento medio statisticamente significativo.

Tabella 3.2: Asili nido - Variabili che concorrono al calcolo del fabbisogno standard

Variabile	Valori medi		
	Annualità 2016	Annualità 2017	$H_0 : \mu_{16} = \mu_{17}$ $Pr > t $
Popolazione residente con età compresa tra 0 e 2 anni	341,1	322,3	0,651608
Percentuale di copertura	0,1659	0,1699	0,140625
Voucher	0,3495	0,3775	0,012377
Bambini frequentanti Asili nido	0,6505	0,6225	0,012377
Bambini frequentanti sezioni a tempo parziale	0,1648	0,1554	0,133677
Bambini in asilo nido a gestione esterna	0,3901	0,3816	0,45304
Bambini che usufruiscono del servizio refezione	0,5371	0,5162	0,062233
Utenti lattanti	0,0868	0,0786	0,025145
Superficie complessiva	9,7291	8,6915	< 0,0001
Costo medio annuo per il personale interno ed esterno addetto ai servizi	31703,8	31704,7	0,979999
Livello delle locazioni immobiliari ad uso ufficio - Prezzo al Mq (in euro)	4,5128	4,4094	< 0,0001
Numero di educatori per utenti	0,1006	0,0975	0,060166

Per il servizio di *Asili nido* tutte le variabili sono state costruite e hanno concorso al calcolo del fabbisogno standard seguendo integralmente le regole della metodologia vigente riportate nel paragrafo 3.4 “*Regole seguite per il calcolo dei fabbisogni standard*” della [Nota FaS 2016](#) (p. 60) e le regole di applicazione riportate nella [Nota FaS 2019](#), in cui viene riconosciuto a tutti i comuni delle [RSO](#) un livello minimo di servizio, a seconda della fascia di popolazione a cui ciascun comune appartiene (cfr. [Nota FaS 2019](#)).

Per il calcolo dei [FaS](#), analogamente a quanto riportato nel paragrafo 3.4 “*Regole seguite per il calcolo dei fabbisogni standard*” della [Nota FaS 2016](#) (p. 60), per i comuni che pur evidenziando un servizio attivo non presentano dati raccolti con il questionario FC40U, si procede con il recupero delle informazioni dalle precedenti rilevazioni applicando una contrazione al numero di utenti pari alla riduzione media della popolazione residente in età compresa tra zero e due anni registrata a livello regionale tra il 2016 e il 2017, così come riportato nella [Tabella 3.3](#).

Tabella 3.3: Asili nido - Coefficiente di contrazione tra 2016 e 2017 della popolazione residente 0 - 2 anni (media regionale)

Regione	Coefficiente medio di contrazione
Piemonte	0,0000000000
Lombardia	-0,0164014503
Veneto	-0,0293906550
Liguria	-0,0307134991
Emilia Romagna	-0,0137265322
Toscana	-0,0205204915
Umbria	-0,0519594259
Marche	-0,0117242088
Lazio	-0,0090127779
Abruzzo	-0,0214589972
Molise	-0,0013602178
Campania	0,0000000000
Puglia	-0,0276431803
Basilicata	0,0000000000
Calabria	0,0000000000

In conclusione si è proceduto alla normalizzazione dei livelli di servizio con le stesse logiche e regole riportate nel paragrafo 1.1.2 “*Normalizzazione del livello di servizio (% di copertura)*” della [Nota FaS 2019](#) (p. 3).

Parte II

Modello di stima - Funzione di spesa

4

LE FUNZIONI GENERALI DI AMMINISTRAZIONE, DI GESTIONE E DI CONTROLLO

Il presente capitolo si riferisce all'aggiornamento delle variabili che concorrono alla stima del fabbisogno standard relativo ai servizi delle *Funzioni generali di amministrazione, di gestione e di controllo*. La stima del fabbisogno standard è stata effettuata attraverso un modello di funzione di spesa in cui la "Popolazione residente al 31 dicembre 2017" rappresenta il principale indicatore di domanda (M) e la variabile relativa al *gruppo client*.

A seguito dell'aggiornamento delle variabili dal 2016 al 2017, il peso di questa funzione nella composizione del fabbisogno standard complessivo è passato dal 20,09% al 20,51% (si veda l'**Appendice E**).

4.1 LA DEFINIZIONE DELLE VARIABILI E IL CALCOLO DEL FABBISOGNO STANDARD

La **Tabella 4.1** riporta le variabili incluse nel modello di funzione di spesa utilizzato per la stima del fabbisogno standard; nella tabella si specificano la fonte, l'anno di aggiornamento e le eventuali variazioni nella fase di costruzione e/o di applicazione delle variabili rispetto all'annualità precedente¹. Le macro-variabili di riferimento sono quelle incluse nel modello (6) riportato nel capitolo "La stima del modello e il calcolo dei fabbisogni standard" della **Nota FaS 2016** (p. 9) alla quale si rimanda.

¹ Le formule di calcolo delle variabili che concorrono al computo del fabbisogno standard (escluse, quindi, le variabili il cui effetto è neutralizzato in applicazione o che non sono state oggetto di aggiornamento) sono riportate nella **Tabella 4.2** della **Nota FaS 2018** (p.18).

Tabella 4.1: Funzioni generali - Variabili utilizzate nella stima dei fabbisogni standard

Tipologia	Variabile	Fonte e anno di aggiornamento	Variazione in costruzione	Variazione in applicazione
Variabili X_i				
GRUPPO CLIENT	Popolazione residente	Istat (2017)	no	no
VARIABILI DI CONTESTO	Popolazione oltre i 65 anni	Istat (2017)	no	no
	Superficie totale (Kmq)	Istat (2011)	non aggiornata	
	Unità immobiliari complessive	Mef (2017)	no	no
	Addetti alle attività dei servizi di alloggio e di ristorazione	Istat - Asia (2016)	no	no
	Rischio sismico alto	Protezione civile (2015)	non aggiornata	
Variabili W_i				
PREZZI DEI FATTORI PRODUTTIVI	Costo medio del lavoro per addetto	Questionario (2017)	no	no
	Spesa media per software e hardware	Questionario (2017)	no	no
	Livello delle locazioni immobiliari ad uso ufficio (prezzo mensile al mq)	Agenzia delle entrate (2017)	no	no
Variabili Z_i				
FORME DI GESTIONE	Quota dei servizi esternalizzati a partecipate rispetto alla spesa corrente utilizzata per la stima dei fabbisogni standard	Questionario (2017)	neutralizzata in applicazione	
	Comuni con gestione associata - Tributi	Questionario (2017)	neutralizzata in applicazione	
	Comuni con gestione associata - Ufficio tecnico	Questionario (2017)	neutralizzata in applicazione	
	Comuni con gestione associata - Anagrafe	Questionario (2017)	neutralizzata in applicazione	
	Comuni con gestione associata - Altri servizi generali	Questionario (2017)	neutralizzata in applicazione	
Variabili T_i				
VARIABILI DICOTOMICHE CHE IDENTIFICANO LA TERRITORIALITÀ	Regione di appartenenza	Istat (2017)	neutralizzata in applicazione	

Nella **Tabella 4.2**, invece, per ogni variabile che concorre al calcolo del fabbisogno standard, sono riportati i valori medi registrati nei comuni per i quali si è proceduto all'individuazione del nuovo coefficiente di riparto (nel calcolo delle statistiche sono stati esclusi i comuni che dal 2016 al 2017 hanno partecipato a processi di fusione).

Le variabili per le quali si registra una riduzione statisticamente significativa sono: il "Costo medio del lavoro per addetto", la "Spesa media per software e hardware" e il "Livello delle locazioni immobiliari ad uso ufficio".

Si riscontra, invece, un leggero incremento statisticamente significativo per la "Popolazione di anziani di 65 anni ed oltre".

Tabella 4.2: Funzioni generali - Variabili che concorrono al calcolo del fabbisogno standard

Variabile	Valori medi		
	Annualità 2016	Annualità 2017	$H_0 : \mu_{16} = \mu_{17}$ $Pr > t $
Popolazione residente - Funzione inversa	0,000961	0,000971	0,739171
Popolazione di anziani di 65 anni ed oltre	0,2458	0,2485	0,006154
Superficie totale (Kmq) - Pro capite	0,0209	0,0211	0,811382
Unità immobiliari complessive	1,5831	1,5992	0,446075
Addetti ATECO I - Addetti attività dei servizi di alloggio e di ristorazione	0,0199	0,0205	0,234171
Costo medio del lavoro per addetto	43225,4	42979,6	< 0,0001
Spesa media per software e hardware	2103,7	2020,9	< 0,0001
Livello delle locazioni immobiliari ad uso ufficio - Prezzo al Mq (in euro)	3,9523	3,9052	0,004518

Per le *Funzioni generali di amministrazione, di gestione e di controllo* tutte le variabili sono state costruite e hanno concorso al calcolo del fabbisogno standard seguendo integralmente le regole della metodologia vi-

gente, riportate nel paragrafo 4.4 “Regole seguite per il calcolo dei fabbisogni standard” della [Nota FaS 2016](#) (p. 75), con l’eccezione della variabile “Spesa media per software e hardware”: dall’analisi della distribuzione dei comuni, escludendo i valori nulli, è stato individuato nel 95° percentile il valore massimo consentito pari a 7.319,89025. Di conseguenza, tutti i valori in costruzione superiori a tale soglia sono stati riportati al valore massimo di riferimento.

Si sottolinea che, per i comuni di Martirano (E990), Falciano del Massico (D471), Cellole (M262), Fonte Nuova (M309) e Zapponeta (M267), la variabile “Unità immobiliari complessive” non risulta disponibile, quindi, è stato assegnato loro un valore pari alla mediana relativa alla fascia di popolazione in cui ricadono.

I valori mediani per abitante utilizzati per i 5 comuni con dato mancante sono riportati di seguito.

Tabella 4.3: Funzioni generali - Valori di riferimento unità immobiliari totali per abitante

Comune	Fascia di popolazione	Valore mediano
MARTIRANO	500 – 999 Abitanti	1,7233
FALCIANO DEL MASSICO	3.000 – 4.999 Abitanti	1,1266
CELLOLE	5.000 – 9.999 Abitanti	1,0560
FONTE NUOVA	20.000 – 59.999 Abitanti	1,0120
ZAPPONETA	3.000 – 4.999 Abitanti	1,1266

Infine, è stata normalizzata la variabile “Unità immobiliari complessive” per ridurre gli effetti dei valori estremi di tale variabile. I valori utilizzati per la normalizzazione sono pari al 1° e al 99° percentile della distribuzione per fascia di abitanti delle “Unità immobiliari complessive”. Nella [Tabella 4.4](#) sono riportati i valori della distribuzione.

Tabella 4.4: Funzioni generali - Normalizzazione delle unità immobiliari complessive per abitante

Fascia di popolazione	1° percentile	99° percentile
Meno di 500 Abitanti	1,0716	12,9351
500 – 999 Abitanti	0,9534	7,2105
1.000 – 1.999 Abitanti	0,8425	4,9166
2.000 – 2.999 Abitanti	0,7318	3,6262
3.000 – 4.999 Abitanti	0,7214	2,9712
5.000 – 9.999 Abitanti	0,6469	2,2298
10.000 – 19.999 Abitanti	0,6256	2,3147
20.000 – 59.999 Abitanti	0,6250	1,8028
60.000 – 99.999 Abitanti	0,6095	1,5260
Oltre i 100.000 Abitanti	0,6602	1,2326

5

LE FUNZIONI DI POLIZIA LOCALE

Il presente capitolo si riferisce all'aggiornamento delle variabili che concorrono alla stima del fabbisogno standard relativo ai servizi della funzione di *Polizia Locale*. La stima del fabbisogno standard è stata effettuata attraverso un modello di funzione di spesa in cui la "*Popolazione residente al 31 dicembre 2017*" rappresenta il principale indicatore di domanda (M) e la variabile relativa al *gruppo client*.

A seguito dell'aggiornamento delle variabili dal 2016 al 2017, il peso di questa funzione nella composizione del fabbisogno standard complessivo è passato dal 6,88% al 6,96% (si veda l'**Appendice E**).

5.1 LA DEFINIZIONE DELLE VARIABILI E IL CALCOLO DEL FABBISOGNO STANDARD

La **Tabella 5.1** riporta le variabili incluse nel modello di funzione di spesa utilizzato per la stima del fabbisogno standard; nella tabella si specificano la fonte, l'anno di aggiornamento e le eventuali variazioni nella fase di costruzione e/o di applicazione delle variabili rispetto all'annualità precedente¹. Le macro-variabili di riferimento sono quelle incluse nel modello (6) riportato nel capitolo "*La stima del modello e il calcolo dei fabbisogni standard*" della **Nota FaS 2016** (p. 9) alla quale si rimanda.

¹ Le formule di calcolo delle variabili che concorrono al computo del fabbisogno standard (escluse, quindi, le variabili il cui effetto è neutralizzato in applicazione o che non sono state oggetto di aggiornamento) sono riportate nella **Tabella 5.2** della **Nota FaS 2018** (p. 22).

Tabella 5.1: Polizia Locale - Variabili utilizzate nella stima dei fabbisogni standard

Tipologia	Variabile	Fonte e anno di aggiornamento	Variazione in costruzione	Variazione in applicazione
Variabili X_i				
GRUPPO CLIENT	Popolazione residente	Istat (2017)	no	no
VARIABILI DI CONTESTO	Densità abitativa (abitanti per Km ²)	Istat (2017)	no	no
	Giornate annue di mercati	Questionario (2017)	no	no
	Stalli per la sosta a pagamento	Questionario (2017)	no	no
	Presenze turistiche	Istat - Sose (2017)	sì	no
	Numero di scuole ^(*)	Miur a.s. 2016/2017 e a.s. 2017/2018	sì	no
	Visitatori musei	Istat (2011)	non aggiornata	
	Lunghezza delle strade del comune (Km)	Istat (2009)	non aggiornata	
	Pendolari giornalieri entranti al netto dei pendolari uscenti	Istat (2011)	non aggiornata	
	Incidenti stradali rilevati	Questionario (2017)	no	no
	Addetti dei settori manifestazioni e servizi di alloggio e ristorazione	Istat - Asia (2016)	no	no
	Comune litoraneo	Istat (2011)	non aggiornata	
	Presenza servizio di polizia armato	Questionario (2017)	no	no
Presenza servizio di polizia notturno	Questionario (2017)	no	no	
FATTORI ESOGENI DI CARICO	Querele e denunce ricevute	Questionario (2017)	no	no
	Arresti, comunicazioni notizie di reato, sequestri penali, TSO eseguiti	Questionario (2017)	no	no
Variabili W_i				
PREZZI DEI FATTORI PRODUTTIVI	Costo medio del lavoro per addetto	Questionario (2017)	no	no
	Spesa media per l'uso dei veicoli (assicurazioni e carburante)	Questionario (2017)	no	no
	Livello delle locazioni immobiliari ad uso ufficio (prezzo mensile al mq)	Agenzia delle entrate (2017)	no	no
Variabili Z_i				
FORME DI GESTIONE	Comuni con gestione associata in Unione di Comuni/Comunità montana	Questionario (2017)	neutralizzata in applicazione	
	Comuni con gestione associata in convenzione	Questionario (2017)	neutralizzata in applicazione	
Variabili T_i				
VARIABILI DICOTOMICHE CHE IDENTIFICANO LA TERRITORIALITÀ	Regione di appartenenza	Istat (2017)	neutralizzata in applicazione	

(*) Le variabili fornite dal MIUR sono state calcolate come media dei due anni scolastici, effettuando la seguente ponderazione $(0,666666667 * \text{Annualità } 2016/2017) + (0,333333333 * \text{Annualità } 2017/2018)$

Nella **Tabella 5.2**, invece, per ogni variabile che concorre al calcolo del fabbisogno standard, sono riportati i valori medi registrati nei comuni per i quali si è proceduto all'individuazione del nuovo coefficiente di riparto (nel calcolo delle statistiche sono stati esclusi i comuni che dal 2016 al 2017 hanno partecipato a processi di fusione).

Come si nota dalla tabella, le determinati del fabbisogno che mostrano valori medi più bassi rispetto al 2016 in modo statisticamente significativo sono gli "Incidenti stradali rilevati", il "Costo medio del lavoro per addetto", la "Spesa media per l'uso del veicolo", il "Livello delle locazioni immobiliari ad uso ufficio" e gli "Arresti, comunicazioni notizie di reato, sequestri penali, TSO eseguiti".

Tabella 5.2: Polizia Locale - Variabili che concorrono al calcolo del fabbisogno standard

Variabile	Valori medi		
	Annualità 2016	Annualità 2017	$H_0 : \mu_{16} = \mu_{17}$ $Pr > t $
Popolazione - Nodo tra 60.000 e 1.000.000 abitanti	1305,1	1302,8	0,995762
Densità abitativa (abitanti per Km ²)	329,1	328,7	0,976268
Mercati (numero giornate annue)	0,0143	0,0142	0,878588
Stalli per la sosta a pagamento	0,00700	0,00732	0,593153
Presenze turistiche (comunalizzate)	0,0163	0,0171	0,546636
Numero di scuole	0,00129	0,00127	0,149072
Incidenti stradali rilevati	0,000988	0,000882	< 0,0001
Addetti manifestazioni, servizi di alloggio e ristorazione	0,0216	0,0222	0,243743
Presenza servizio di polizia armato	0,5742	0,5684	0,504224
Presenza servizio di polizia notturno	0,4708	0,4720	0,88914
Querele e denunce ricevute	0,000625	0,000631	0,842971
Arresti, comunicazioni notizie di reato, sequestri penali, TSO eseguiti	0,000941	0,000875	0,009262
Costo medio del lavoro per addetto	38900,2	38784,0	< 0,0001
Spesa media per l'uso del veicolo (assicurazioni e carburante)	1493,0	1405,0	< 0,0001
Livello delle locazioni immobiliari ad uso ufficio - Prezzo al Mq (in euro)	3,9523	3,9052	0,004518

Per i servizi della funzione di *Polizia Locale* le variabili sono state costruite e hanno concorso al calcolo del fabbisogno standard seguendo le regole della metodologia vigente, riportate nel paragrafo 5.4 “*Regole seguite per il calcolo dei fabbisogni standard*” della [Nota FaS 2016](#) (p. 87), così come modificate sulla base di quanto riportato nella [Nota FaS 2017](#) (p. 23). In particolare, per la variabile “*Spesa media per l'uso dei veicoli (assicurazioni e carburante)*”, escludendo i valori nulli dall'analisi della distribuzione dei comuni, è stato individuato nel 95° percentile il valore massimo consentito, pari a 3.812,07. Di conseguenza, tutti i valori in costruzione superiori a tale soglia sono stati riportati al valore massimo di riferimento.

Parte III

Modello di stima - Funzione di spesa aumentata

6

LE FUNZIONI NEL CAMPO DEI TRASPORTI
(TRASPORTO PUBBLICO LOCALE)

Il presente capitolo si riferisce all'aggiornamento delle variabili che concorrono alla stima del fabbisogno standard relativo al servizio di **TPL**. La stima del fabbisogno standard è stata effettuata attraverso un modello di funzione di spesa aumentata che permette di identificare, attraverso specifiche variabili, i differenziali di spesa positivi relativi alla presenza e alla tipologia del servizio svolto lasciando, però, la misurazione dell'intensità del servizio alle variabili di contesto della domanda. La *"Popolazione residente al 31 dicembre 2017"* rappresenta sia il principale indicatore di domanda (M), sia la variabile relativa al *gruppo client*.

L'aggiornamento delle variabili dal 2016 al 2017 non ha inciso direttamente sul peso di questa funzione nella composizione del fabbisogno standard complessivo. Infatti per questa funzione il peso relativo è determinato con riferimento alla spesa storica dell'ultimo anno. A seguito della variazione della spesa storica e delle variazioni intervenute nel calcolo del fabbisogno delle altre funzioni il peso di questa funzione nella composizione del fabbisogno complessivo è passata dal 2,99% al 3,00% (si veda l'**Appendice E**).

6.1 LA DEFINIZIONE DELLE VARIABILI E IL CALCOLO DEL FABBISOGNO STANDARD

La **Tabella 6.1** riporta le variabili incluse nel modello di funzione di spesa aumentata utilizzato per la stima del fabbisogno standard; nella tabella si specificano la fonte, l'anno di aggiornamento e le eventuali variazioni nella fase di costruzione e/o di applicazione delle variabili rispetto all'annualità precedente¹. Le macrovariabili di riferimento sono quelle incluse nel modello (8) riportato nel capitolo *"La stima del modello e il calcolo dei fabbisogni standard"* della **Nota FaS 2016** (p. 10) alla quale si rimanda.

¹ Le formule di calcolo delle variabili che concorrono al computo del fabbisogno standard (escluse, quindi, le variabili il cui effetto è neutralizzato in applicazione o che non sono state oggetto di aggiornamento) sono riportate nella **Tabella 7.2** della **Nota FaS 2018** (p. 29).

Tabella 6.1: TPL - Variabili utilizzate nella stima dei fabbisogni standard

Tipologia	Variabile	Fonte e anno di aggiornamento	Variazione in costruzione	Variazione in applicazione
Variabili X_i				
GRUPPO CLIENT	Popolazione residente	Istat (2017)	no	no
VARIABILI DI CONTESTO	Comune capoluogo di provincia	Istat (2017)	no	no
	Alunni della scuola secondaria di secondo grado e studenti universitari	Miur (2016/2017) e (2017/2018)	no	no
	Presenze turistiche	Istat - Sose (2017)	sì	no
	Popolazione oltre i 65 anni	Istat (2017)	no	no
	Livello altimetrico del Municipio	Istat (2011)	non aggiornata	
	Prezzo medio comunale della benzina (prezzo al litro)	Mise (2017)	no	no
Variabili Z_i				
FORME DI GESTIONE	Comuni con gestione associata in Unione di Comuni/Comunità montana	Questionario (2017)	neutralizzata in applicazione	
	Comuni con gestione associata in consorzio	Questionario (2017)	neutralizzata in applicazione	
	Comuni con gestione associata in convenzione	Questionario (2017)	neutralizzata in applicazione	
Variabili T_i				
VARIABILI DICOTOMICHE CHE IDENTIFICANO LA TERRITORIALITÀ	Regione di appartenenza	Istat (2017)	neutralizzata in applicazione	
Variabili D_i				
VARIABILI DICOTOMICHE CHE IDENTIFICANO IL SERVIZIO	Presenza km percorsi e/o passeggeri trasportati(*)	Questionario (2015)	non aggiornata	
	Presenza del servizio metro e tram	Questionario (2017)	no	no
	Presenza del servizio urbano navigazione, servizio impianti con fune e servizio filoviario	Questionario (2017)	no	no

(*) La variabile dicotomica "Presenza km percorsi e/o passeggeri trasportati" non è stata aggiornata in quanto i dati dell'Osservatorio Nazionale sulle Politiche per il Trasporto Pubblico Locale relativi all'annualità 2017 non risultavano ancora disponibili alla data di chiusura delle elaborazioni e, in previsione dell'acquisizione dell'informazione da fonte esterna, il dato non è stato richiesto nel questionario FC40U.

Nella **Tabella 6.2**, invece, per ogni variabile che concorre al calcolo del fabbisogno standard, sono riportati i valori medi registrati nei comuni per i quali si è proceduto all'individuazione del nuovo coefficiente di riparto (nel calcolo delle statistiche sono stati considerati solamente i comuni che presentano il servizio nel 2016 o nel 2017 e sono stati esclusi i comuni che tra le due annualità hanno partecipato a processi di fusioni).

Come si nota dalla tabella, l'unica variabile statisticamente significativa è il "Prezzo medio comunale della benzina", che mostra valori medi più alti rispetto al 2016.

Tabella 6.2: TPL - Variabili che concorrono al calcolo del fabbisogno standard

Variabile	Valori medi		
	Annualità 2016	Annualità 2017	$H_0 : \mu_{16} = \mu_{17}$ $Pr > t $
Alunni di scuola secondaria di secondo grado e studenti universitari	0,0313	0,0314	0,964284
Presenze turistiche	0,0285	0,0296	0,725552
Popolazione oltre i 65 anni	0,2461	0,2486	0,145548
Prezzo medio comunale della benzina (prezzo al litro)	1,5099	1,5900	< 0,0001
Presenza km percorsi e/o passeggeri trasportati	0,5838	0,5977	0,396522
Presenza del servizio metro e tram	0,0106	0,0111	0,892363
Presenza del servizio urbano navigazione, servizio impianti con fune e servizio filoviario	0,0345	0,0367	0,718921

Per il servizio di TPL le variabili sono state costruite e hanno concorso alla determinazione del fabbisogno standard seguendo le regole di calcolo della metodologia vigente, nel paragrafo 7.4 "Regole seguite per il calcolo dei fabbisogni standard" della **Nota FaS 2016** (p. 114), e le regole di applicazione riportate nella **Nota FaS 2019**,

nella quale è stato riconosciuto a tutti i comuni capoluoghi di provincia e a tutte le città metropolitane il fabbisogno standard indipendentemente dalla valorizzazione della spesa storica².

In relazione alle variabili dicotomiche che identificano la “Presenza del servizio metro e tram” e la “Presenza del servizio urbano di navigazione, filoviario e di impianti a fune” il dato indicato dal capofila di una convenzione e/o dall’unione è stato esteso ai comuni che appartengono alla medesima forma associata solo se il valore è superiore a quanto dichiarato dal comune. Per entrambe le variabili, per il calcolo del fabbisogno si considera il valore maggiore tra quanto rilevato per l’annualità 2016 e quanto riportato nel questionario FC40U. Da ultimo, se una delle due variabili dicotomiche sopra richiamate assume valore maggiore di zero anche la variabile dicotomica che identifica la “Presenza km percorsi e/o passeggeri trasportati” assume valore maggiore di zero.

Le **Tabelle 6.3, 6.4 e 6.5** riportano, rispettivamente, la distribuzione regionale dei comuni con servizio TPL, nonché delle variabili dicotomiche che misurano l’intensità del servizio con riferimento alla presenza dei servizi di metro e/o tram e alla presenza dei servizi speciali di trasporto.

Il fabbisogno standard è stato assegnato a 2.101 comuni aventi spesa storica maggiore di zero, calcolata come il massimo tra la spesa corrente da Certificato Consuntivo riclassificata e la spesa storica desunta dal Certificato Consuntivo 2017.

Nel dettaglio: la Spesa corrente da Certificato Consuntivo riclassificata è calcolata come somma delle voci del questionario FC40U (T17 + T10 – T14 + S16 – S04 – S05 – S06 + S07); la spesa storica desunta dal Certificato Consuntivo 2017 è calcolata, secondo i nuovi schemi di bilancio armonizzato, considerando la somma dei macroaggregati 1, 2, 3, 4 e 8 dei rigli 100460, 100470, 100480, 100490 del quadro 10. Se il dato relativo al 2017 non è risultato disponibile, in quanto il Certificato Consuntivo non era stato ancora presentato al momento in cui sono iniziate le elaborazioni, si è considerato il dato riportato nel Certificato Consuntivo più recente, a partire dall’anno 2013, calcolato con la metodologia riportata nella [Nota FaS 2016](#) (p. 114) .

Tabella 6.3: TPL - Distribuzione dei comuni con servizio TPL

Regione	Assenza di servizio	Presenza di servizio	Totale comuni
Piemonte	986	216	1.202
Lombardia	1.264	259	1.523
Veneto	440	134	574
Liguria	47	188	235
Emilia Romagna	76	257	333
Toscana	39	237	276
Umbria	42	50	92
Marche	104	125	229
Lazio	178	200	378
Abruzzo	235	70	305
Molise	111	25	136
Campania	444	106	550
Puglia	147	111	258
Basilicata	63	68	131
Calabria	350	55	405
Totale	4.526	2.101	6.627

² Tutte le altre regole di calcolo del fabbisogno riportate nella [Nota FaS 2018](#) sono rimaste inalterate.

Tabella 6.4: TPL - Distribuzione di frequenza della variabile dicotomica "Presenza tipologia di servizio (metro, tram)"

Regione	Assenza di metro o tram	Presenza del servizio		Totale comuni con servizio
		Metro o tram	Metro e tram	
Piemonte	214	1	1	216
Lombardia	254	4	1	259
Veneto	132	2	0	134
Liguria	187	1	0	188
Emilia Romagna	255	1	0	257
Toscana	235	2	0	237
Umbria	50	0	0	50
Marche	125	0	0	125
Lazio	200	0	1	200
Abruzzo	70	0	0	70
Molise	25	0	0	25
Campania	104	1	1	106
Puglia	111	0	0	111
Basilicata	68	0	0	68
Calabria	55	0	0	55
Totale	2.085	12	4	2.101

Tabella 6.5: TPL - Distribuzione di frequenza della variabile dicotomica "Presenza tipologia di servizio (servizio urbano di navigazione, servizio con impianti a fune e servizio filoviario)"

Regione	Assenza dei servizi di trasporto speciali	Presenza dei servizi di trasporto speciali	Totale comuni con servizio
Piemonte	210	6	216
Lombardia	247	12	259
Veneto	130	4	134
Liguria	174	14	188
Emilia Romagna	243	14	257
Toscana	231	6	237
Umbria	48	2	50
Marche	123	2	125
Lazio	198	2	200
Abruzzo	67	3	70
Molise	25	0	25
Campania	105	1	106
Puglia	107	4	111
Basilicata	66	2	68
Calabria	54	1	55
Totale	2.028	73	2.101

7

LE FUNZIONI DI VIABILITA' E TERRITORIO

Il presente capitolo si riferisce all'aggiornamento delle variabili che concorrono alla stima del fabbisogno standard relativo ai *Servizi di pubblica utilità* che comprendono: il servizio di *Viabilità, circolazione stradale e Illuminazione pubblica*, volto a garantire la fruibilità della rete stradale all'interno del comune e i servizi di *Urbanistica e gestione del territorio, di Protezione civile e di Tutela ambientale del verde e altri servizi ad esso relativi*. La stima del fabbisogno standard è stata effettuata attraverso l'utilizzo di dati *panel* con un modello di funzione di spesa aumentata (si veda il paragrafo "*L'impianto metodologico di riferimento*" (p. XV)).

Nel seguente paragrafo verranno sintetizzate le principali novità che hanno riguardato la nuova metodologia per le funzioni di *Viabilità e Territorio* tenendo sempre in considerazione tutte le indicazioni avute dalla [CTFS](#).

A seguito dell'aggiornamento metodologico il peso di questa funzione nella composizione del fabbisogno standard complessivo è passato dal 13,54% all'11,93% (si veda l'[Appendice E](#)).

7.1 GLI ELEMENTI INNOVATIVI RISPETTO ALLA METODOLOGIA APPROVATA NEL 2016

Rispetto alla metodologia precedente le principali evoluzioni metodologiche possono essere così sintetizzate:

- **Cambio del client di riferimento**

Nella nuova metodologia il *client* considerato non è più rappresentato dalla popolazione bensì dal numero di "*Unità immobiliari complessive*", date dalla somma del numero totale di abitazioni, pertinenze e immobili non residenziali.

La popolazione non rappresenta più la principale variabile di riferimento come nella precedente metodologia in quanto in questo nuovo aggiornamento metodologico il *client* di riferimento è rappresentato dal numero delle "*Unità immobiliari complessive*" che sono state ritenute più idonee a cogliere la differenziazione di spesa degli Enti Locali in questo comparto. La popolazione, comunque, mantiene un ruolo importante all'interno della nuova funzione riuscendo a cogliere le situazioni di maggiore densità abitativa; nella stima del fabbisogno, inoltre, si integra perfettamente con la nuova variabile relativa alle "*Unità immobiliari complessive*".

- **Modello di tipo panel a due stadi**

L'aggiornamento metodologico delineato per le funzioni di *Viabilità e Territorio* si basa su un procedimento di stima che utilizza un modello di tipo *panel* attraverso due stadi.

Per il dettaglio sul modello a due stadi si rimanda la paragrafo "*Il modello panel lineare a due stadi*" (p. XVI).

Si precisa che tutte le variabili espresse in termini monetari sono utilizzate in fase di stima in termini reali rispetto al 2017, utilizzando l'*Indice nazionale dei prezzi al consumo per l'intera collettività (NIC)* di fonte [ISTAT](#).

Nel primo stadio della stima delle funzioni di *Viabilità e Territorio* viene utilizzato un modello ad effetti fissi che considera i dati di quattro annualità (2013, 2015, 2016 e 2017). In tale stadio la spesa per unità immobiliare viene messa in relazione al livello dei servizi offerti, espresso da una misura sintetica complessiva dei servizi relativi alle funzioni di *Viabilità e Territorio*, il livello dei prezzi, la densità abitativa e l'appartenenza dell'ente ad eventuali forme di gestione associata.

Il secondo stadio, invece, considera gli effetti fissi derivanti dal primo e li regredisce attraverso un modello di tipo *cross-section* mettendoli in relazione con elementi che identificano gli aspetti legati alla morfologia del territorio (lunghezza delle strade, mq delle superfici, rischio sismico, aree a pericolosità di rischio frane elevata, zona climatica), alle presenze turistiche, alla differenziazione delle abitazioni in relazione alla tipologia di utilizzo e ai cluster tenendo conto delle eventuali diseconomie di scala. Si precisa, inoltre, che l'inserimento delle specifiche variabili, in grado di catturare meglio la complessità del territorio ha permesso di cogliere direttamente le eventuali differenze a carattere regionale al punto che l'inserimento nel modello delle variabili dicotomiche relative all'appartenenza alle 15 RSO non ha fatto emergere nessuna significativa differenziazione nel livello di spesa, al contrario di quanto avveniva nella precedente metodologia.

- **Funzione di spesa aumentata**

Diversamente della metodologia approvata nel 2016, descritta nella [Nota FaS 2016](#), in cui la stima del fabbisogno standard veniva effettuata attraverso un modello di funzione di spesa, l'evoluzione metodologica prevede il passaggio ad una funzione di spesa aumentata: al primo stadio è stata inserita una misura complessiva del livello dei servizi erogati ottenuto come sintesi dei servizi offerti per la gestione del territorio con quelli della viabilità. L'estrema numerosità ed eterogeneità delle prestazioni fornite nell'ambito di tali funzioni ha reso necessario creare una specifica aggregazione per le due tipologie di servizi attraverso un opportuno sistema di pesatura in grado di cogliere le differenze esistenti nello svolgimento e nella realizzazione delle prestazioni. Per un maggior dettaglio di come si sia pervenuti alla misura sintetica dei servizi svolti si rimanda al paragrafo [A.1.3](#) "Calcolo del livello complessivo dei servizi offerti" (p. 50) dell'**Appendice A**.

- **Maggiore attenzione al turismo**

All'interno del modello è stata inserita una differenziazione del livello di spesa che prevede la distinzione delle abitazioni per tipologia di utilizzo (principale, uso gratuito, a disposizione, locato ed altri utilizzi). Da un punto di vista prettamente economico, un comune potrebbe avere un aggravio in termini di spesa derivante da un maggior numero di persone che stazionano nel comune in determinati periodi dell'anno e che solo parzialmente viene rappresentato nel modello dal numero delle presenze turistiche, che registrano le sole presenze dei turisti che transitano per strutture ricettive alberghiere e similari. Così facendo si è cercato di cogliere il complesso di afflussi delle persone che transitano all'interno del comune. Nel modello è risultata significativa la quota di abitazioni a disposizione rispetto al totale delle unità immobiliari, in quanto cattura una reale differenziazione nel livello di spesa dei comuni dovuto a quanto sopra illustrato. Si precisa che maggiori livelli di spesa legati all'inserimento della differenziazione per tipologia di immobili potrebbero verificarsi in presenza di maggiori livelli di ricchezza. Per escludere tali effetti dal modello, nella specificazione sono stati inseriti il livello di reddito e, trattandosi di unità abitative, la capacità fiscale relativa all'IMU e alla TASI che non sono poi stati riconosciuti in applicazione.

7.2 LA BASE DATI DI RIFERIMENTO

7.2.1 Le variabili e annualità di riferimento

La base dati include quattro annualità (2013, 2015, 2016 e 2017). La creazione del *panel* al fine della determinazione dei costi e dei [FaS](#), è avvenuta integrando le informazioni contenute nelle banche dati utilizzate per la stima dei [FaS](#) riferiti alle quattro annualità sopracitate.

Nella costruzione del campione non è stato considerato un *panel* bilanciato e conseguentemente la numerosità di comuni appartenente al campione di regressione è stata pari a 3.794 comuni per il 2013, 5.037 per il 2015, 4.988 per il 2016 e 5.022 per il 2017.

Per la composizione del *panel* data le informazioni desunte dai questionari dei [FaS](#) sono quelle aggiornate alle seguenti date:

- 24 agosto 2016 per il questionario FC10U (dati 2013),
- 6 marzo 2018 per il questionario FC20U (dati 2015),
- 20 ottobre 2019 per il questionario FC30U (dati 2016),
- 30 marzo 2020 per il questionario FC40U (dati 2017).

Per l'applicazione del modello sono stati considerati i dati 2017 acquisiti con il questionario FC40U alla data del 3 luglio 2020.

7.2.2 La descrizione del campione di regressione

La stima dei **FaS** è stata effettuata su un campione di riferimento di ciascuna annualità, dopo un'opportuna analisi di qualità dei dati riportati dai comuni nella compilazione dei questionari.

I comuni con valori ritenuti anomali sono stati esclusi dal campione in modo da evitare possibili distorsioni nei coefficienti individuati nel modello di stima.

Nel dettaglio, le cause di esclusione dal campione di regressione per ciascuna annualità di riferimento sono le seguenti:

- Incoerenza tra la spesa corrente desumibile dalle informazioni inserite nel questionario relative al totale delle funzioni e quanto riportato nel Certificato Consuntivo in corrispondenza dei macroaggregati;
- Spesa ai fini dei **FaS** (per la modalità di calcolo si veda il paragrafo [A.1.1](#) "La spesa storica di riferimento" (p. 42) dell'**Appendice A**) per il settore viabilità e territorio non valorizzata;
- "Spesa ai fini dei fabbisogni standard per unità immobiliare" superiore al 99° percentile della distribuzione della medesima variabile calcolata sui comuni che non presentavano l'incoerenza tra la spesa corrente desumibile dalle informazioni inserite nel questionario relative al totale delle funzioni e quanto riportato nel certificato in corrispondenza dei macro aggregati e con valore del costo medio del lavoro per addetto (rigo T42 del questionario FC10U, rigo T20 del questionario FC20U, rigo T20 del questionario FC30U e rigo T21 del questionario FC40U) compreso tra i valori 22.000 e 80.000 euro;

Tabella 7.1: Viabilità e Territorio - Valori di riferimento della variabile "Spesa ai fini dei fabbisogni standard per unità immobiliare"

Anno	99° percentile
2013	248,7669
2015	276,3906
2016	245,1263
2017	260,1688

- Valore delle "Unità immobiliari complessive" non valorizzato;
- "Livello complessivo dei servizi offerti per unità immobiliare" (per la modalità di calcolo si veda il paragrafo [A.1.3](#) "Il calcolo del livello complessivo dei servizi offerti" (p. 50) dell'**Appendice A**) superiore al 95° percentile della distribuzione della medesima variabile calcolata nelle quattro distinte annualità;

Tabella 7.2: Viabilità e Territorio - Valori di riferimento della variabile "Livello complessivo dei servizi offerti per unità immobiliare"

Anno	95° percentile
2013	0,4667372
2015	0,4203690
2016	0,4684394
2017	0,476146

Le Tabelle 7.3, 7.4 e 7.5 riportano la composizione del campione di regressione per anno, regione e classe dimensionale.

Tabella 7.3: Viabilità e Territorio - Distribuzione dei comuni inclusi nel campione di regressione per anno

Anno	Totale comuni	% Comuni inclusi nel campione di regressione	
		Totale	%
2013	6.699	3.794	56,64%
2015	6.663	5.037	75,60%
2016	6.647	4.988	75,04%
2017	6.627	5.022	75,78%

Tabella 7.4: Viabilità e Territorio - Distribuzione dei comuni inclusi nel campione di regressione per regione e anno

Regione	Totale comuni				% Comuni inclusi nel campione di regressione			
	2013	2015	2016	2017	2013	2015	2016	2017
Piemonte	1.206	1.206	1.206	1.202	59,70%	74,96%	75,62%	76,87%
Lombardia	1.544	1.530	1.544	1.523	66,77%	84,31%	83,43%	81,35%
Veneto	580	578	575	574	66,38%	86,16%	79,65%	81,36%
Liguria	235	235	235	235	53,62%	70,64%	70,64%	68,94%
Emilia Romagna	348	340	348	333	71,84%	82,06%	82,34%	83,18%
Toscana	287	279	287	276	61,32%	74,91%	73,12%	74,64%
Umbria	92	92	92	92	66,30%	73,91%	78,26%	76,09%
Marche	239	236	239	229	56,49%	56,36%	74,15%	69,43%
Lazio	378	378	378	378	44,71%	68,25%	66,93%	70,11%
Abruzzo	305	305	305	305	35,41%	67,21%	66,56%	68,85%
Molise	136	136	136	136	49,26%	66,18%	75,00%	72,06%
Campania	551	550	551	550	47,91%	69,45%	68,73%	72,36%
Puglia	258	258	258	258	52,71%	74,42%	70,93%	76,36%
Basilicata	131	131	131	131	35,88%	71,76%	61,83%	70,23%
Calabria	409	409	409	405	29,10%	65,77%	62,35%	63,70%
Totale complessivo	6.699	6.663	6.647	6.627	56,64%	75,60%	75,04%	75,78%

Tabella 7.5: Viabilità e Territorio - Distribuzione dei comuni inclusi nel campione di regressione per classe dimensionale e anno

Classe dimensionale	Totale comuni				% Comuni inclusi nel campione di regressione			
	2013	2015	2016	2017	2013	2015	2016	2017
Meno di 500 Abitanti	718	726	731	733	46,94%	63,09%	67,17%	67,26%
500 – 999 Abitanti	899	911	903	903	48,72%	66,74%	67,66%	70,10%
1.000 – 1.999 Abitanti	1.270	1.257	1.250	1.251	50,55%	73,51%	73,60%	74,10%
2.000 – 2.999 Abitanti	806	786	784	763	57,82%	79,13%	73,60%	77,59%
3.000 – 4.999 Abitanti	943	922	919	918	63,52%	82,21%	81,28%	79,96%
5.000 – 9.999 Abitanti	1.011	1.011	1.012	1.007	63,50%	83,68%	83,10%	83,12%
10.000 – 19.999 Abitanti	618	613	608	609	64,89%	83,85%	81,91%	81,77%
20.000 – 59.999 Abitanti	346	350	354	357	63,58%	73,14%	70,34%	71,71%
60.000 – 99.999 Abitanti	51	50	49	50	56,86%	68,00%	67,35%	68,00%
Oltre i 100.000 Abitanti	37	37	37	36	54,05%	45,95%	56,76%	50,00%
Totale complessivo	6.669	6.663	6.647	6.627	56,64%	75,60%	75,04%	75,78%

7.3 LE STATISTICHE DESCRITTIVE

La **Tabella 7.6** riporta l'elenco delle variabili incluse nel modello di spesa aumentata utilizzato per la stima del fabbisogno standard delle funzioni di *Viabilità e Territorio*. Nella tabella, inoltre, sono riportati per ogni variabile la fonte e i valori medi, globali e per ogni anno, dei comuni inclusi nel campione di regressione.

Tabella 7.6: Viabilità e Territorio - Variabili utilizzate nella stima dei fabbisogni standard

Tipologia	Variabile	Fonte	Valori medi				
			Globale	Annualità 2013	Annualità 2015	Annualità 2016	Annualità 2017
Variabili primo stadio							
SPESA STORICA	Spesa storica di riferimento ai fini dei fabbisogni standard (euro per immobile)	Sose	77,33	81,98	81,49	73,34	73,13
DRIVER DELLA FUNZIONE	Unità immobiliari complessive	Mef	8.304,06	9.093,89	8.151,63	8.248,37	7.915,56
PREZZI DEI FATTORI PRODUTTIVI	Costo del lavoro - Viabilità	Sose	23.459,32	25.235,01	22.703,76	23.677,88	22.658,56
	Costo del lavoro - Territorio	Sose	25.620,93	28.965,76	26.878,25	23.961,91	23.480,70
FORME DI GESTIONE	Gestione associata - Territorio (% di comuni)	Sose	25,04	32,60	26,88	21,07	21,43
	Gestione associata - Viabilità (% di comuni)	Sose	6,88	5,72	5,72	7,62	8,20
POPOLAZIONE	Abitanti ogni mille unità immobiliari	Istat	946,97	951,25	955,60	946,50	934,84
INTENSITA' DEL SERVIZIO	Livello dei servizi offerti ogni mille unità immobiliari	Sose	297,63	257,36	295,50	310,98	316,94
Variabili secondo stadio							
MORFOLOGIE E TERRITORIO	Lunghezza delle strade in località abitate ogni mille unità immobiliari (Km)	Istat	13,73				
	Superficie territoriale totale ogni mille unità immobiliari (Kmq)	Istat	4,04				
	Presenze turistiche ogni mille unità immobiliari	Istat	4.811,45				
	Zona climatica fredda (cat. E, F) (% di comuni)	Istat	70,13				
	Zona sismica con alta probabilità di forte terremoto (% di comuni)	Protezione civile	8,66				
	Popolazione a rischio, residente in aree a pericolosità da frana elevata (%)	Ispra	2,67				
DISECONOMIE DI SCALA	Inversa del client di riferimento ogni mille unità immobiliari	Mef	0,1204				
TIPOLOGIA UTILIZZO IMMOBILE	Abitazioni a disposizione sul totale unità immobiliari (%)	Mef	7,90				
	Abitazioni locat e per altri utilizzi sul totale unità immobiliari (%)	Mef	8,21				
CAPACITA' FISCALE E REDDITO	Reddito imponibile ai fini delle addizionali IRPEF	Mef	18.190,59				
	Capacità fiscale IMU + TASI (pro capite)	Mef	248,16				
VARIABILI DICOTOMICHE CHE IDENTIFICANO I DIFFERENZIALI DI COSTO	Cluster 1 - Poli urbani (% di comuni)	Sose	2,29				
	Cluster 2 - Comuni di piccole dimensioni a bassa densità abitativa localizzati per lo più in aree interne (% di comuni)	Sose	12,39				
	Cluster 3 - Comuni localizzati per lo più in aree pianeggianti o collinari con basso livello di benessere (% di comuni)	Sose	24,09				
	Cluster 5 - Comuni a vocazione turistica (% di comuni)	Sose	2,97				
	Cluster 6 - Comuni in territorio montano con livello di benessere medio-alto (% di comuni)	Sose	7,67				
	Cluster 7 - Centri meta di elevato pendolarismo (% di comuni)	Sose	6,23				
	Cluster 8 - Comuni in territorio montano con basso livello di benessere (% di comuni)	Sose	15,29				
	Cluster 9 - Comuni ad elevata densità abitativa (% di comuni)	Sose	7,77				
	Cluster 10 - Comuni in zone litoranee (% di comuni)	Sose	4,16				

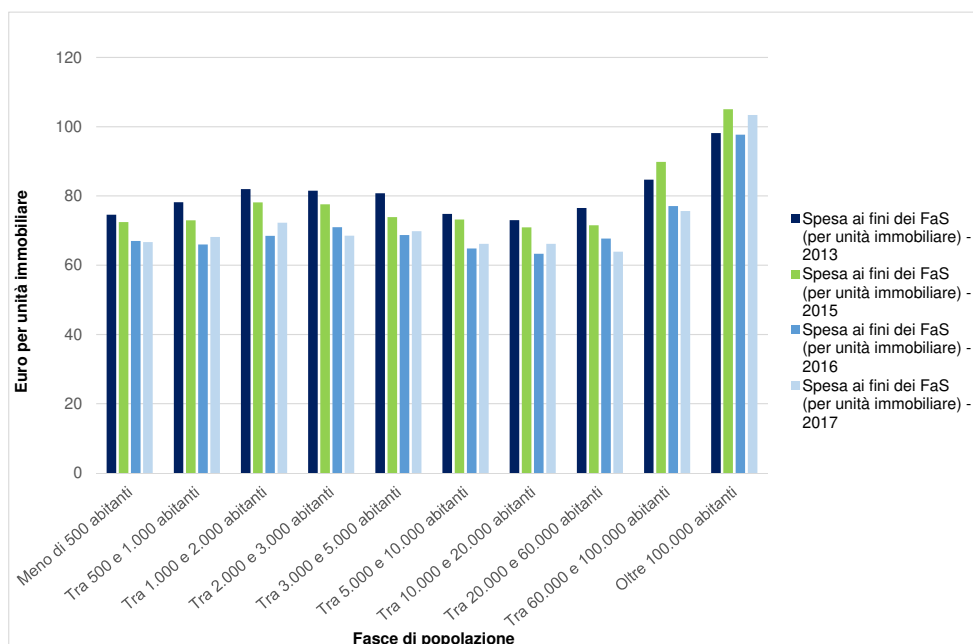
Per la descrizione della modalità di calcolo delle variabili utilizzate nella stima dei FaS si rimanda al paragrafo A.1.2 "Le variabili indipendenti" (p. 46) dell'Appendice A.

7.3.1 La spesa di riferimento ai fini della determinazione dei fabbisogni standard

La spesa storica ai fini dei FaS rappresenta la spesa riportata dai singoli enti nel Certificato Consuntivo che attraverso le informazioni del questionario viene opportunamente riclassificata in base all'effettivo impiego nella funzione oggetto di aggiornamento metodologico della *Viabilità e Territorio*.

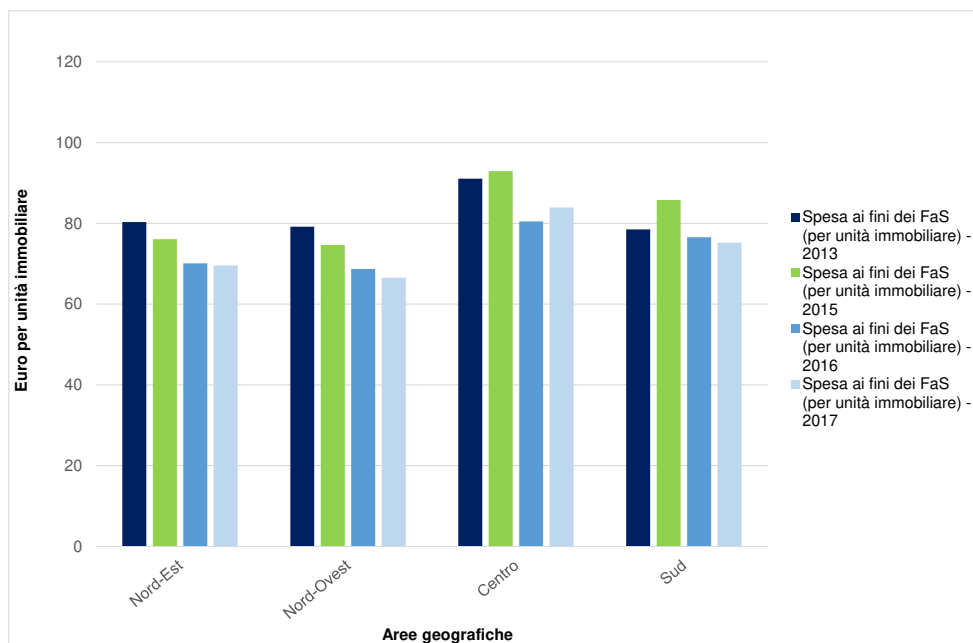
Nella **Figura 7.1** viene rappresentata la spesa storica ai fini dei FaS per unità immobiliare distinta per le diverse fasce di popolazione, per i comuni appartenenti al campione di regressione. Dalla lettura del grafico è possibile osservare una riduzione del livello di spesa nel corso degli anni presi in esame, con un netto calo tra il 2013 e il 2016, ed una tendenza alla stabilizzazione nel 2017. La spesa resta comunque costante tra le differenti fasce di popolazione con una sostanziale differenza solamente per la fascia di popolazione oltre i 100.000 abitanti, per cui si registra un valore medio di spesa per unità immobiliare intorno ai 100 euro.

Figura 7.1: Viabilità e Territorio - Spesa ai fini dei fabbisogni standard per fascia di popolazione



Nella Figura 7.2 si analizza, invece, il comportamento della spesa per unità immobiliare nelle differenti aree geografiche del paese, per i comuni appartenenti al campione di regressione. Il trend della spesa conferma una riduzione nel corso del tempo nelle diverse aree con un calo maggiore nel Nord-Est e nel Nord-Ovest.

Figura 7.2: Viabilità e Territorio - Spesa ai fini dei fabbisogni standard per area geografica



7.3.2 La variabile relativa alle unità immobiliari complessive

Come già messo in evidenza nel paragrafo 7.1, relativo agli elementi innovativi della metodologia della funzione di *Viabilità e Territorio*, il numero di “Unità immobiliari complessive” è stato preso come *client* di riferimento del modello di stima. Tale variabile è stata considerata come somma di tutte le tipologie di immobili identificati dalle categorie catastali A, B, C, D, E.

Rientrano dunque in questa tipologia di classificazione per categoria catastale tutte le abitazioni, le pertinenze e gli altri immobili non residenziali. Di seguito un maggiore dettaglio delle categorie considerate:

- **Abitazioni** (gruppo A escluso A10)
- **Pertinenze** (C2-C6-C7)
- **Non residenziali:**
 - Negozi e botteghe (C1)
 - Uffici e studi privati (A10)
 - Uso produttivo (gruppo D)
 - Altro uso (B, E, C3-C4-C5)

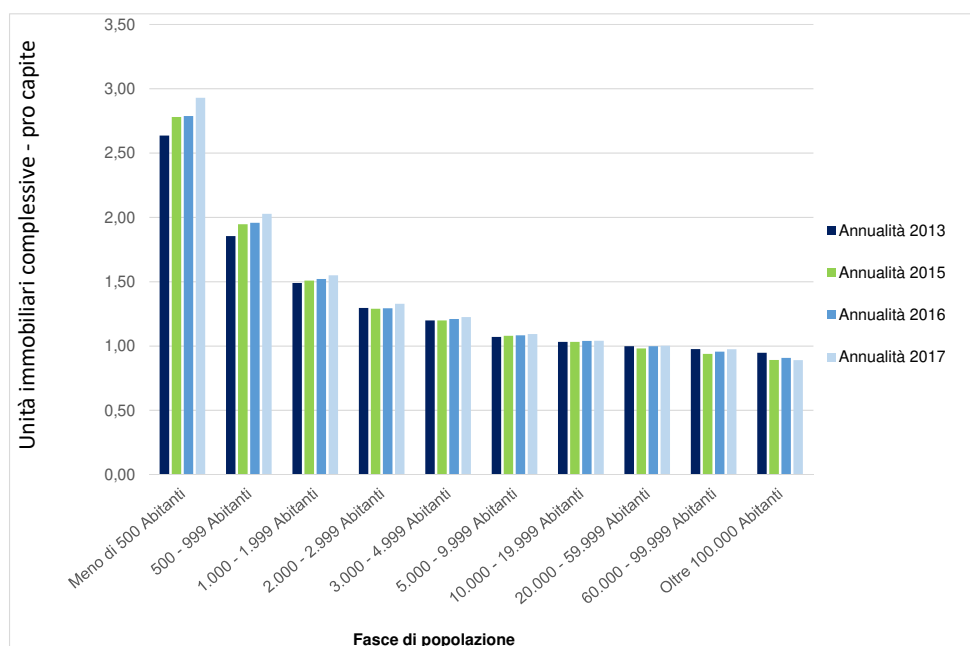
Ciascuna tipologia di immobile si caratterizza poi per una differente tipologia di utilizzo. Si distingue in tal senso tra le seguenti tipologie:

- **Principale;**
- **A disposizione;**
- **Locato;**
- **Uso gratuito;**
- **Destinato ad altri utilizzi.**

Nelle pagine seguenti verrà illustrata una sintesi descrittiva della variabile utilizzata come *client* della nuova metodologia della funzione di *Viabilità e Territorio* considerando i valori dei soli comuni appartenenti al campione di regressione.

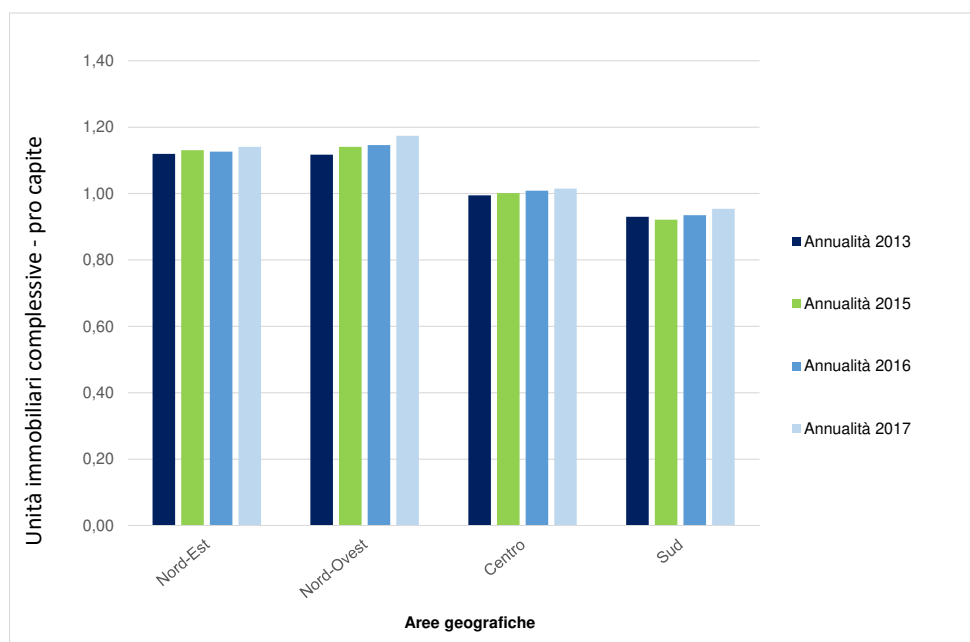
Nella **Figura 7.3** le “Unità immobiliari complessive” sono state rapportate al numero di abitanti e analizzate per fascia di popolazione nelle diverse annualità. Da subito appare evidente come il numero di “Unità immobiliari complessive” sia inversamente proporzionale alla popolazione. Al crescere di quest’ultima, infatti, si riduce il numero di “Unità immobiliari complessive” per abitante. Si passa nella fascia con meno di 500 abitanti da circa 3 unità pro capite nel 2017 a meno di 1 unità nella fascia con oltre 100.000 abitanti. Analizzando il grafico nel tempo si osserva che l’andamento è costante per tutte le annualità considerate. Per le fasce di popolazione fino a 10.000 abitanti si osserva un incremento del rapporto unità-abitante a seguito dell’effetto dello spopolamento che si sta registrando negli ultimi anni, mentre si nota, anche se molto lievemente, un effetto contrario nelle grandi città (oltre 100.000 ab.) dove il valore analizzato tende a diminuire.

Figura 7.3: Viabilità e Territorio - Unità immobiliari complessive pro capite per fascia di popolazione



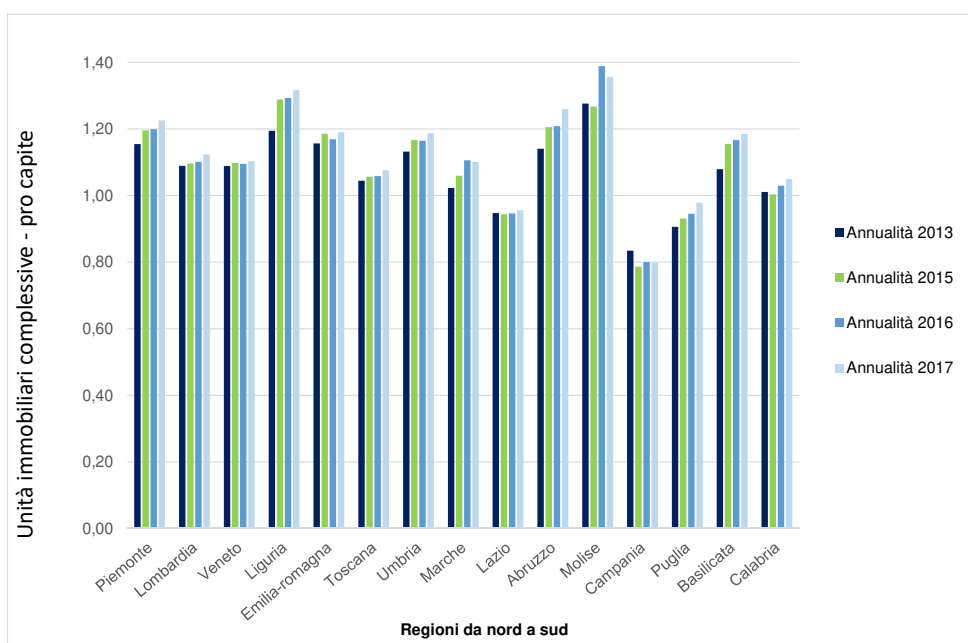
Nella **Figura 7.4**, viene analizzata la distribuzione delle “Unità immobiliari complessive” per abitante nella classificazione per area geografica. Appare netta la differenza tra le aree del Nord (sia Est che Ovest) rispetto al Centro e al Sud. Per le prime, infatti, il numero delle “Unità immobiliari complessive” risulta essere nel complesso superiore al numero di abitanti, mentre per il Sud si verifica esattamente il contrario, con un maggior numero di abitanti rispetto alle “Unità immobiliari complessive”. A livello di andamento negli anni non si evidenziano differenze sostanziali, con valori costanti nel tempo.

Figura 7.4: Viabilità e Territorio - Unità immobiliari complessive pro capite per area geografica



La **Figura 7.5** mostra le "Unità immobiliari complessive" pro capite per le regioni da Nord a Sud nelle quattro annualità. Analizzando, quindi, il grafico per singola regione si può osservare come tra le regioni del Nord il maggior numero di "Unità immobiliari complessive" per abitante si registra in Liguria, con valori attorno all'1,3. Come evidenziato nell'analisi della ripartizione territoriale anche le altre regioni del Nord mostrano un valore pro capite ampiamente sopra l'unità. Tra le regioni del Centro il rapporto unità/abitanti si attesta in media intorno ad 1, con valori ampiamente inferiori per il Lazio. Al Sud, il Molise è la regione con il numero più elevato di abitanti per immobile, circa 1,4 nel 2016. La Campania e la Puglia presentano valori sotto l'unità, circa 0,8 e 0,9 nel 2017. Nella quasi totalità delle regioni si osserva, negli anni, una lieve crescita del numero di "Unità immobiliari complessive" per abitante, con il 2017 che raggiunge il valore più elevato.

Figura 7.5: Viabilità e Territorio - Unità immobiliari complessive pro capite per regione

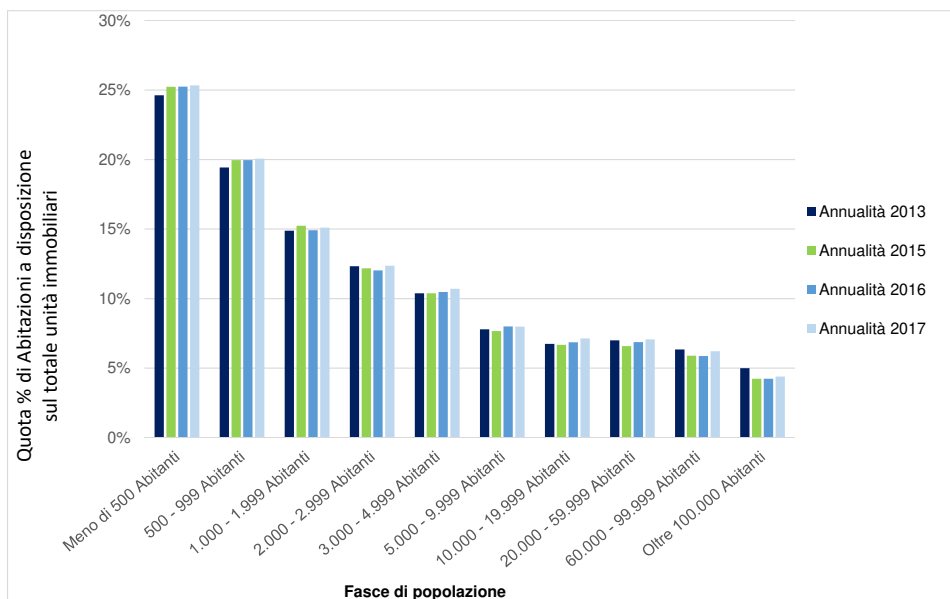


Nell'ambito della determinazione dei **FaS** ottenuti con la nuova metodologia della funzione di *Viabilità e Territorio*, è stata considerata la differenziazione dell'unità immobiliare "Abitazione" in base alla sua differente tipologia di utilizzo.

Di seguito l'analisi grafica della caratterizzazione della tipologia di utilizzo per gli anni 2013, 2015, 2016, 2017.

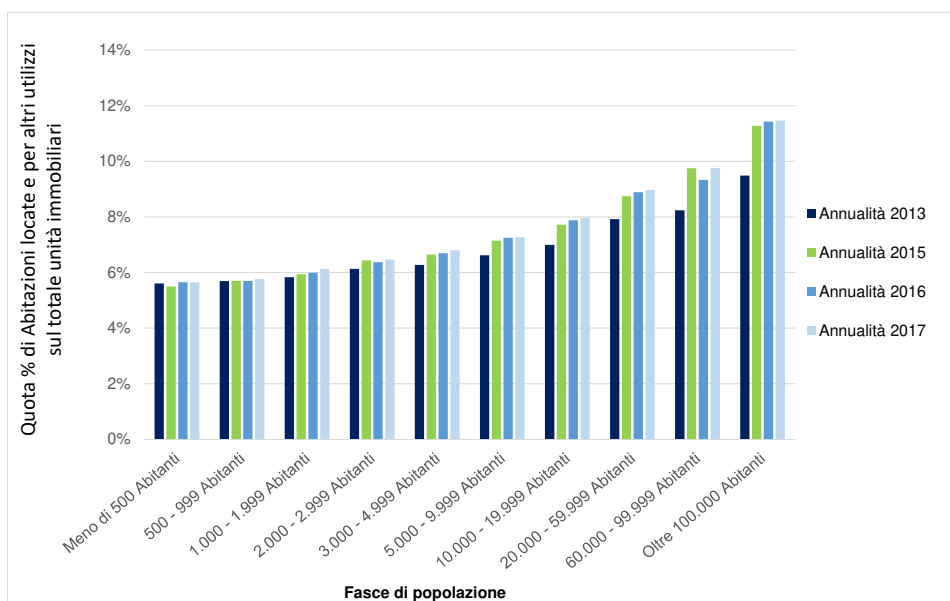
Nella **Figura 7.6** è illustrata la percentuale di abitazioni a disposizione sul totale delle unità immobiliari. Si può immediatamente notare l'andamento decrescente della variabile all'aumentare della popolazione, comportamento del tutto analogo a quanto rappresentato nella **Figura 7.3**. Per i comuni di piccole dimensioni la quota percentuale di abitazioni a disposizione è molto alta con valori di poco superiori al 25% di tutto il patrimonio immobiliare per quelli con meno di 500 abitanti. All'aumentare della popolazione tali valori tendono a decrescere, riducendosi a meno 5% per la fascia di popolazione sopra i 100.000 abitanti.

Figura 7.6: Viabilità e Territorio - Abitazioni a disposizione per fascia di popolazione



Analizzando, infine, le altre tipologie di utilizzo delle abitazioni legate alla locazione e agli altri utilizzi (che per praticità di lettura sono state considerate congiuntamente) sul totale delle unità (Figura 7.7), si osserva una distribuzione del fenomeno considerato completamente differente a quanto illustrato per le abitazioni a disposizione. Il grafico, infatti, mostra come la quota di abitazioni locare e per altri utilizzi tende ad aumentare al crescere della popolazione residente. L'aspetto legato a questa tipologia di immobili manifesta, quindi, una caratterizzazione più specifica per le grandi città che si contrappone in maniera forte con alla quota di unità abitative a disposizione nei comuni di più piccole dimensioni.

Figura 7.7: Viabilità e Territorio - Abitazioni locare e per altri utilizzi per fascia di popolazione



7.4 IL MODELLO PER LA STIMA DEL FABBISOGNO STANDARD

7.4.1 I risultati delle stime

Una volta ottenute le stime puntuali dei coefficienti del modello specificato si procede al calcolo della spesa standard di ogni comune (FS_i) rispetto alle caratteristiche comunali dell'ultimo anno (il 2017). Una volta ottenute le stime puntuali dei coefficienti dei modelli specificati nel primo e nel secondo stadio, riportati nelle equazioni (4) e (5), si procede al calcolo della spesa standard per unità immobiliare di ogni comune (FS_i) rispetto alle caratteristiche comunali dell'ultimo anno, utilizzando i valori attesi dei due modelli come riportato nell'equazione (8.1) che segue:

$$FS_{i2017} = \widehat{\delta}_1 + \widehat{\beta}_1 + \frac{\widehat{\tau}_{2016} + \widehat{\tau}_{2015} + \widehat{\tau}_{2013}}{4} + \widehat{\beta}'_2 \widetilde{X}_{i2017} + \widehat{\delta}'_2 \widetilde{Z}_1 \quad (7.1)$$

dove per ogni comune "i":

- $\widehat{\delta}_1 + \widehat{\beta}_1 + \frac{\widehat{\tau}_{2016} + \widehat{\tau}_{2015} + \widehat{\tau}_{2013}}{4}$ rappresenta la componente di spesa standard base uniforme a livello nazionale per il periodo di riferimento 2013, 2015, 2016 e 2017;
- $\widehat{\beta}'_2 \widetilde{X}_{i2017}$ rappresenta le componenti di spesa standard relative alle variabili del primo stadio, misurate rispetto al 2017, il cui impatto sulla spesa standard è risultato statisticamente significativo (ovvero con P-value $\leq 0,10$);
- $\widehat{\delta}'_2 \widetilde{Z}_1$ rappresenta le componenti di spesa standard relative alle variabili del secondo stadio il cui impatto sulla spesa standard è risultato statisticamente significativo (ovvero con P-value $\leq 0,10$).

La **Tabella 7.7** riporta i risultati del processo di stima delle componenti del FS, in particolare mostra le stime puntuali dei coefficienti associati alle variabili del primo e del secondo stadio, nonché la stima della componente di spesa standard base uniforme. Per ogni variabile sono riportati i livelli di significatività statistica rispetto all'ipotesi nulla di impatto pari a zero. Per ognuno dei due modelli si riporta oltre all'impatto in euro (colonna 1) da considerarsi per il calcolo del FS, anche la stima dei coefficienti standardizzati (colonna 3) e il calcolo delle elasticità valorizzate rispetto ai valori medi (colonna 5).

Dal confronto delle stime puntuali ottenute attraverso un modello specificato con approccio [Mundlak \(1978\)](#) emerge una notevole robustezza delle stime in quanto, anche se a fronte di una magnitudine e significatività a volte differenti, tutti i coefficienti mantengono sempre lo stesso segno.

Tabella 7.7: Viabilità e Territorio - Stime puntuali dei coefficienti della funzione di spesa aumentata

Tipologia	Descrizione Variabile	Panel a effetti fissi, stimatore Within the Group (WG) (primo stadio)				Elasticità
		Coeff. in euro	Livello di significatività	Stima standardizz.	Livello di significatività	
SPESA STANDARD BASE NAZIONALE PRIMO STADIO	Intercetta del modello panel - euro per unità immobiliare	34,45013428	0,00852372 ***	nd		nd
PREZZI DEI FATTORI PRODUTTIVI	Costo del lavoro - Viabilità - Scostamento % dalla media (media annualità 2013, 2015, 2016 e 2017 =23.641,09)	0,05041295	< 0,00000001 ***	0,10492562	< 0,00000001 ***	-0,05209808
	Costo del lavoro - Territorio - Scostamento % dalla media (media annualità 2013, 2015, 2016 e 2017 =25.812,54)	0,04429994	< 0,00000001 ***	0,09486431	< 0,00000001 ***	-0,04419875
FORME DI GESTIONE	Gestione associata - Territorio	1,15095103	0,08826029 *	0,01379841	0,08826029 *	1,54696214
	Gestione associata - Viabilità	-1,18547404	0,37378391	-0,00830531	0,37378391	-1,59336352
POPOLAZIONE	Abitanti per immobile	44,00912094	0,00756517 ***	0,32785079	0,00756517 ***	0,47818542
INTENSITA' DEL SERVIZIO	Livello dei servizi offerti per unità immobiliare	5,28518963	0,02621844 **	0,02424274	0,02621844 **	0,02114274
ANNUALITA'	Anno 2013	8,41199017	< 0,00000001 ***	0,09334738	< 0,00000001 ***	11,30632782
	Anno 2015	5,03590679	< 0,00000001 ***	0,06167312	< 0,00000001 ***	6,76862574
	Anno 2016	-1,41638196	0,00333791 ***	-0,017292	0,00333791 ***	-1,90372062
R ² within				0,0634		
R ² between				0,0382		
R ² overall				0,0369		
% di varianza dovuta α ₁				0,6678		
N. di enti in regressione				18.841		
Tipologia	Descrizione Variabile	Cross-section su effetti fissi, stimatore OLS (secondo stadio)				Elasticità
		Coeff. in euro	Livello di significatività	Stima standardizz.	Livello di significatività	
SPESA STANDARD BASE NAZIONALE SECONDO STADIO	Intercetta del modello panel - euro per unità immobiliare	-28,81272888	< 0,00000001 ***	nd		nd
MORFOLOGIA E TERRITORIO	Lunghezza delle strade in località abitate (Km) - per unità immobiliare	192,38931274	0,00000254 ***	0,12215582	0,00000092 ***	0,06362420
	Superficie territoriale totale (Kmq) - per unità immobiliare	461,46414185	0,00000007 ***	0,14335846	0,00000004 ***	0,05555885
	Presenze turistiche - per unità immobiliare	0,49763536	< 0,00000001 ***	0,16620994	< 0,00000001 ***	0,01916643
	Zona climatica fredda (cat. E, F)	1,64536202	0,1527588	0,02088302	0,16447448	2,21148658
	Zona sismica con alta probabilità di forte terremoto	5,59873343	0,00403917 ***	0,02737386	0,00410948 ***	7,52510595
	Quota di popolazione a rischio, residente in aree a pericolosità da frana elevata	74,18952942	0,00000523 ***	0,07368583	0,00000518 ***	0,02592312
DISECONOMIE DI SCALA	Inversa del numero totale delle unità immobiliari	9615,81640625	< 0,00000001 ***	0,17527105	< 0,00000001 ***	0,05960064
TIPOLOGIA UTILIZZO IMMOBILE	Quota delle abitazioni a disposizione sul totale delle unità immobiliari	39,67850113	0,00018457 ***	0,10702871	0,00016 ***	0,06016761
	Quota delle abitazioni locate e per altri utilizzi sul totale delle unità immobiliari	20,30702972	0,39273132	0,01476128	0,36666841	0,01807176
CAPACITA' FISCALE E REDDITO	Reddito imponibile ai fini delle addizionali IRPEF - Scostamento % dalla media (media annualità 2013, 2015, 2016 e 2017 = 17.878,02)	0,18394907	< 0,00000001 ***	0,12023265	0,00000001 ***	0,39363730
	Capacità fiscale IMU + TASI - Scostamento % dalla media (media annualità 2017 = 259,3202)	0,01762372	0,00533493 ***	0,05330777	0,00525904 ***	-0,13099328
VARIABILI DICOTOMICHE CHE IDENTIFICANO I DIFFERENZIALI DI SPESA	Cluster 1 - Poli urbani	7,82682419	0,00060905 ***	0,25480027	0,00093233 ***	10,51982212
	Cluster 2 - Comuni di piccole dimensioni a bassa densità abitativa localizzati per lo più in aree interne	3,77669740	0,11432483	0,12294942	0,10340951	5,07615662
	Cluster 3 - Comuni localizzati per lo più in aree pianeggianti o collinari con basso livello di benessere	6,73356676	0,00000004 ***	0,21920954	0,00000002 ***	9,05040455
	Cluster 5 - Comuni a vocazione turistica	-4,90547514	0,20830254	-0,15969649	0,20944644	-6,59331608
	Cluster 6 - Comuni in territorio montano con livello di benessere medio-alto	5,77265501	0,0001075 ***	0,18792732	0,00009885 ***	7,75886917
	Cluster 7 - Centri meta di elevato pendolarismo	8,29663658	0,0000066 ***	0,27009488	0,00001077 ***	11,15128422
	Cluster 8 - Comuni in territorio montano con basso livello di benessere	9,24936867	0,00000669 ***	0,30111085	0,00000233 ***	12,43182564
	Cluster 9 - Comuni ad elevata densità abitativa	-3,45289016	0,00839886 ***	-0,11240796	0,01055913 **	-4,64093590
	Cluster 10 - Comuni in zone litoranee	10,23641491	0,0004022 ***	0,33324387	0,00046073 ***	13,75848770
	R ²				0,2298	
N. di enti in regressione				5.022		

Gli Standard Error sono robusti per l'eteroschedasticità, *** = P - value < 0,01, ** = P - value < 0,05, * = P - value < 0,10

7.4.2 Le regole di applicazione

Ai fini della determinazione dei **FaS** e dei relativi coefficienti di riparto (riportati nell' **Appendice E**) sono state effettuate le regole di normalizzazione/neutralizzazione che vengono qui di seguito elencate.

Tabella 7.8: Viabilità e Territorio - Modalità di calcolo delle variabili utilizzate nell'applicazione dei fabbisogni standard

Tipologia variabile	Descrizione variabile	Regola di applicazione
Primo stadio	Costo medio del lavoro per addetto nel settore della viabilità	Valore mediano relativo alla regione e alla fascia di popolazione di appartenenza (cfr. Tabella C.3 - Appendice C)
	Costo medio del lavoro per addetto nel settore del territorio	Valore mediano relativo alla regione e alla fascia di popolazione di appartenenza (cfr. Tabella C.4 - Appendice C)
	Gestione associata - Territorio	Effetto neutralizzato ponendo la variabile pari a 0
	Gestione associata - Viabilità	Effetto neutralizzato ponendo la variabile pari a 0
	Livello complessivo dei servizi offerti per unità immobiliare	Valore medio relativo alla fascia di popolazione di appartenenza (cfr. Tabella 7.9)
Secondo stadio	Zona climatica fredda (cat. E, F)	Effetto neutralizzato ponendo la variabile pari a 0
	Reddito imponibile ai fini delle addizionali IRPEF - Scostamento % dalla media	Valore medio nazionale RSO (17.878,02)
	Capacità fiscale IMU + TASI - Scostamento % dalla media	Valore medio nazionale RSO (259,3202)

Per il calcolo corretto dei fabbisogni standard è stata effettuata un'analisi di normalità della variabile relativa al "Livello complessivo dei servizi offerti". Per tale variabile, una volta divisa per il numero di "Unità immobiliari complessive", è stato calcolato il valore medio per fascia di popolazione considerando solo l'annualità 2017 e i comuni del campione di regressione. Tutti i valori sono stati, poi, riportati a tale valore di riferimento. I valori di normalizzazione sono riportati nella tabella seguente:

Tabella 7.9: Viabilità e Territorio - Valori di normalità della variabile "Livello complessivo dei servizi offerti"

Fascia dimensionale	Valore medio
Meno di 500 Abitanti	0,3143006
500 – 999 Abitanti	0,3236370
1.000 – 1.999 Abitanti	0,3341735
2.000 – 2.999 Abitanti	0,3311688
3.000 – 4.999 Abitanti	0,3082178
5.000 – 9.999 Abitanti	0,3038200
10.000 – 19.999 Abitanti	0,3025620
20.000 – 59.999 Abitanti	0,3018314
60.000 – 99.999 Abitanti	0,3177619
Oltre i 100.000 Abitanti	0,3739672

Inoltre, si specifica che, in fase di applicazione, non viene riconosciuta la variabile relativa alla "Zona climatica fredda (cat. E, F)" in quanto non risulta significativa nel modello. Vengono riconosciute, tuttavia, la "Quota delle abitazioni a disposizione" e la "Quota delle abitazioni locatate e per altri utilizzi", nonostante quest'ultima non risulti significativa nel modello. È stato effettuato in tal senso un test statistico (test F) che ha dimostrato che tali variabili, entrambe relative alla differenziazione delle abitazioni per tipologia di utilizzo, possono essere prese in considerazione indipendentemente dalla loro significatività individuale, in quanto è possibile rifiutare l'ipotesi nulla che "congiuntamente" queste variabili esercitano impatto pari a zero sulla spesa standard. Le variabili relative al reddito imponibile ai fini IRPEF e alla Capacità fiscale derivante da IMU e TASI sono state neutralizzate attribuendo i valori medi nazionali calcolati sui comuni appartenenti **RSO**. Per ciò che concerne le variabili relative ai gruppi omogenei (cluster), in fase di applicazione, è stata utilizzata la probabilità di appartenenza al cluster di riferimento nella determinazione del fabbisogno.

Nei comuni per cui la variabile “Unità immobiliari complessive” non è valorizzata, si è proceduto all'imputazione del valore mediano di fascia della variabile “Unità immobiliari complessive” sulla popolazione residente per la sola annualità 2017. Ad ogni comune è stato assegnato il valore relativo alla fascia di popolazione di appartenenza, moltiplicato per la popolazione residente. I valori per abitante utilizzati per i 5 comuni con dato mancante sono riportati di seguito.

Tabella 7.10: Viabilità e Territorio - Valori di riferimento unità immobiliari totali per abitante

Comune	Fascia di popolazione	Valore mediano
MARTIRANO	500 – 999 Abitanti	1,7233
FALCIANO DEL MASSICO	3.000 – 4.999 Abitanti	1,1266
CELLOLE	5.000 – 9.999 Abitanti	1,0560
FONTE NUOVA	20.000 – 59.999 Abitanti	1,0120
ZAPPONETA	3.000 – 4.999 Abitanti	1,1266

Stesso tipo di imputazione viene effettuata per le variabili: “Numero abitazioni a disposizione” e “Numero di abitazioni locatate e per altri utilizzi”. Nelle **Tablelle 7.11** e **7.12** sono riportati i valori mediani per abitante utilizzati.

Tabella 7.11: Viabilità e Territorio - Valori di riferimento abitazioni a disposizione per abitante

Comune	Fascia di popolazione	Valore mediano
MARTIRANO	500 – 999 Abitanti	0,2629
FALCIANO DEL MASSICO	3.000 – 4.999 Abitanti	0,0866
CELLOLE	5.000 – 9.999 Abitanti	0,0584
FONTE NUOVA	20.000 – 59.999 Abitanti	0,0475
ZAPPONETA	3.000 – 4.999 Abitanti	0,0866

Tabella 7.12: Viabilità e Territorio - Valori di riferimento abitazioni locatate e per altri utilizzi per abitante

Comune	Fascia di popolazione	Valore mediano
MARTIRANO	500 – 999 Abitanti	0,0978
FALCIANO DEL MASSICO	3.000 – 4.999 Abitanti	0,0757
CELLOLE	5.000 – 9.999 Abitanti	0,0747
FONTE NUOVA	20.000 – 59.999 Abitanti	0,0847
ZAPPONETA	3.000 – 4.999 Abitanti	0,0757

Infine, è stato introdotto un fattore di normalizzazione della variabile *client* “Unità immobiliari complessive” per ridurre gli effetti dei valori estremi di tale variabile. Il fattore di normalizzazione è dato dal rapporto tra il valore effettivo della variabile e il valore normalizzato della stessa. I valori utilizzati per la normalizzazione sono pari al 1° e al 99° percentile della distribuzione per fascia delle “Unità immobiliari complessive”, per l'annualità 2017. Nella **Tabella 7.13** sono riportati i valori della distribuzione. Il fattore di normalizzazione viene applicato a tutte le determinanti che sono rapportate alle “Unità immobiliari complessive”: abitanti per immobile, lunghezza delle strade, superficie territoriale, presenze turistiche, inversa del numero di immobiliari, abitazioni a disposizione e abitazioni locatate e per altri utilizzi.

Tabella 7.13: Viabilità e Territorio - Normalizzazione delle unità immobiliari complessive per abitante

Fascia di popolazione	1° percentile	99° percentile
Meno di 500 Abitanti	1,0716	12,9351
500 – 999 Abitanti	0,9534	7,2105
1.000 – 1.999 Abitanti	0,8425	4,9166
2.000 – 2.999 Abitanti	0,7318	3,6262
3.000 – 4.999 Abitanti	0,7214	2,9712
5.000 – 9.999 Abitanti	0,6469	2,2298
10.000 – 19.999 Abitanti	0,6256	2,3147
20.000 – 59.999 Abitanti	0,6250	1,8028
60.000 – 99.999 Abitanti	0,6095	1,5260
Oltre i 100.000 Abitanti	0,6602	1,2326



APPENDICE VIABILITÀ E TERRITORIO

A.1 LE MODALITÀ DI CALCOLO DELLE VARIABILI PER LA STIMA

A.1.1 La spesa storica di riferimento

Il calcolo della spesa storica di riferimento è stato effettuato riclassificando e integrando, attraverso i dati raccolti con il questionario SOSE-IFEL, gli impegni di spesa correnti e riportati nei Certificati Consuntivi dell'anno di riferimento del questionario. Per i dati 2013, 2015, 2016 e 2017 le regole di calcolo generali sono quelle descritte nel paragrafo "La spesa storica di riferimento" della [Nota FaS 2016](#) (p. 14) alla quale si rimanda. In dettaglio, si riportano nelle [Tabelle A.1, A.2, A.3, A.4](#) le voci del questionario utilizzate, e la procedura seguita, per il calcolo della spesa storica di riferimento (spesa corrente di riferimento per il calcolo dei [FaS](#)) rispettivamente per i dati 2013, 2015, 2016 e 2017.

Tabella A.1: Viabilità e Territorio - Calcolo spesa storica di riferimento, dati 2013

Voci questionario FC10U		Descrizione voci
+	T28	Spese totali per il personale (al netto del trattamento accessorio impegnato nell'esercizio successivo, ma di competenza del 2013)
+	S35	Spese correnti totali diverse da quelle relative al personale
=	SPESA CORRENTE DA CERTIFICATO CONSUNTIVO RICLASSIFICATA	
+	T34	Trattamento accessorio impegnato nell'esercizio successivo, ma di competenza del 2013
-	T02 + T04 + T20 + T22	Spese correnti per il personale di competenze di anni precedenti
-	S30	Interessi passivi e oneri finanziari diversi
=	SPESA CORRENTE PRIMARIA RICLASSIFICATA	
+	S31	Interessi passivi sostenuti per finanziamenti per l'acquisto e la manutenzione di mezzi strumentali e infrastrutture tecnologiche
+	S32	Interessi passivi sostenuti per finanziamenti per l'acquisto e la manutenzione di fabbricati
+	X21	Entrate relative ai servizi forniti da altri soggetti e NON riportate nel Quadro 2 del proprio Certificato Consuntivo
=	SPESA CORRENTE LORDA RICLASSIFICATA	
-	T38	Personale: Entrate per rimborsi ricevuti per il personale in convenzione (ai sensi degli artt. 13 e 14 del CCNL 22/01/04)
-	T39	Personale: Entrate per rimborsi ricevuti per personale comandato presso altre Amministrazioni
-	T40	Personale: Entrate per rimborsi ricevuti per personale distaccato presso altre Amministrazioni
-	S28	Debiti fuori bilancio, al netto delle spese per il ripiano di perdite o per l'aumento di capitale in partecipazioni (solo se contabilizzate nel Quadro 4 negli interventi da 2 a 5)
-	S29	Calamità naturali (solo se contabilizzate nel Quadro 4 negli interventi da 2 a 5)
-	X01	Entrate per Rimborsi e/o Utili netti ricevuti da soggetti (agenzie, consorzi, fondazioni, società, etc.) partecipati dall'Ente cui è stato esternalizzato il servizio
-	X08	Entrate relative ai servizi erogati a favore di altri Enti (Comuni, Unioni di Comuni, Comunità Montane, Consorzi, Convezioni e altre forme di gestione associata)
-	X18	Entrate relative ai servizi erogati a favore di altri derivanti da contributi degli Enti Locali
-	X20	Entrate da utenza dei NON RESIDENTI riportate nel Quadro 2 del proprio Certificato Consuntivo
-	X22	Entrate relative ai servizi forniti da altri soggetti, da utenza dei NON RESIDENTI NON riportate nel Quadro 2 del proprio Certificato Consuntivo
=	SPESA CORRENTE NETTA RICLASSIFICATA	
+	QUOTA DELLA SPESA DELL'UNIONE/COMUNITA' MONTANA ECCEDENTE I TRASFERIMENTI RICEVUTI DAI COMUNI, attribuita in base alla popolazione di riferimento per il calcolo dei fabbisogni standard	
=	SPESA CORRENTE DI RIFERIMENTO PER IL CALCOLO DEI FABBISOGNI STANDARD Se la spesa corrente di riferimento per il calcolo dei fabbisogni è negativa viene posta pari a zero	

Tabella A.2: Viabilità e Territorio - Calcolo spesa storica di riferimento, dati 2015

Voci questionario FC20U		Descrizione voci
+	T17 + T10 – T14	Spese totali per il personale (al netto del trattamento accessorio impegnato nell'esercizio successivo, ma di competenza del 2015 e comprensivo di eventuali spese di anni precedenti)
+	S12	Spese correnti totali diverse da quelle relative al personale
=	SPESA CORRENTE DA CERTIFICATO CONSUNTIVO RICLASSIFICATA	
+	T14	Trattamento accessorio impegnato nell'esercizio successivo, ma di competenza del 2015
-	T10	Eventuali spese di competenza di anni precedenti (retribuzioni personale dirigente, non dirigente, rinnovi contrattuali ecc)
+	X14	Entrate relative ai servizi forniti da altri soggetti e NON riportate nel Quadro 2 del proprio Certificato Consuntivo
-	S07	Interessi passivi e oneri finanziari diversi
=	SPESA CORRENTE PRIMARIA RICLASSIFICATA	
+	S08	Interessi passivi sostenuti per finanziamenti per l'acquisto e la manutenzione di mezzi strumentali e infrastrutture tecnologiche e fabbricati
=	SPESA CORRENTE LORDA RICLASSIFICATA	
-	T18	Personale: Entrate per rimborsi ricevuti per il personale in convenzione (ai sensi degli artt. 13 e 14 del CCNL 22/01/04)
-	T19	Personale: Entrate per rimborsi ricevuti per personale comandato o distaccato presso altre Amministrazioni
-	S06	Calamità naturali e Debiti fuori bilancio, al netto delle spese per il ripiano di perdite o per l'aumento di capitale in partecipazioni (solo se contabilizzate nel Quadro 4 negli interventi da 2 a 5)
-	X10	Entrate relative ai servizi erogati a favore di altri Enti (Comuni, Unioni di Comuni, Comunità Montane, Consorzi, Convezioni e altre forme di gestione associata)
-	X12	Entrate relative ai servizi erogati a favore di altri derivanti da contributi degli Enti Locali
=	SPESA CORRENTE NETTA RICLASSIFICATA	
+	QUOTA DELLA SPESA DELL'UNIONE/COMUNITA' MONTANA ECCEDENTE I TRASFERIMENTI RICEVUTI DAI COMUNI, attribuita in base alla popolazione di riferimento per il calcolo dei fabbisogni standard	
=	SPESA CORRENTE DI RIFERIMENTO PER IL CALCOLO DEI FABBISOGNI STANDARD Se la spesa corrente di riferimento per il calcolo dei fabbisogni è negativa viene posta pari a zero	

Tabella A.3: Viabilità e Territorio - Calcolo spesa storica di riferimento, dati 2016

Voci questionario FC30U		Descrizione voci
+	T17 + T10 – T14	Spese totali per il personale (al netto del trattamento accessorio impegnato nell'esercizio successivo, ma di competenza del 2016 e comprensivo di eventuali spese di anni precedenti)
+	S16 – S04 – S05 – S06 + S07	Spese correnti totali diverse da quelle relative al personale al netto delle altre spese per redditi di capitale (macroaggregato 8), dei rimborsi e poste correttive delle entrate (macroaggregato 9 - a eccezione dei rimborsi per spese di personale indicati nel quadro T) e delle altre spese correnti (macroaggregato 10) non relative ai premi di assicurazione
=	SPESA CORRENTE DA CERTIFICATO CONSUNTIVO RICLASSIFICATA	
+	T14	Trattamento accessorio impegnato nell'esercizio successivo, ma di competenza del 2016
-	T10	Eventuali spese di competenza di anni precedenti (retribuzioni personale dirigente, non dirigente, rinnovi contrattuali ecc)
+	X12	Entrate relative ai servizi forniti da altri soggetti e NON riportate nel Quadro 9 del proprio Certificato Consuntivo
-	S02	Interessi passivi
=	SPESA CORRENTE PRIMARIA RICLASSIFICATA	
+	S03	Interessi passivi sostenuti per finanziamenti per l'acquisto e la manutenzione di mezzi strumentali, infrastrutture tecnologiche e fabbricati
=	SPESA CORRENTE LORDA RICLASSIFICATA	
-	T18	Personale: Entrate per rimborsi ricevuti per il personale in convenzione (ai sensi degli artt. 13 e 14 del CCNL 22/01/04)
-	T19	Personale: Entrate per rimborsi ricevuti per personale comandato o distaccato presso altre Amministrazioni
-	S13	Spesa per calamità naturali e debiti fuori bilancio, al netto delle spese per il ripiano di perdite o per l'aumento di capitale in partecipazioni (solo se contabilizzate nel quadro 10 macroaggregati da 3 a 4)
-	X09	Entrate relative ai servizi erogati a favore di altri Enti (Comuni, Unioni di Comuni, Comunità Montane, Consorzi, Convezioni e altre forme di gestione associata)
-	X11	Entrate relative ai servizi erogati a favore di altri derivanti da contributi degli Enti Locali
=	SPESA CORRENTE NETTA RICLASSIFICATA	
+	QUOTA DELLA SPESA DELL'UNIONE/COMUNITA' MONTANA ECCEDENTE I TRASFERIMENTI RICEVUTI DAI COMUNI, attribuita in base alla popolazione di riferimento per il calcolo dei fabbisogni standard	
=	SPESA CORRENTE DI RIFERIMENTO PER IL CALCOLO DEI FABBISOGNI STANDARD Se la spesa corrente di riferimento per il calcolo dei fabbisogni è negativa viene posta pari a zero	

Tabella A.4: Viabilità e Territorio - Calcolo spesa storica di riferimento, dati 2017

Voci questionario FC40U		Descrizione voci
+	T17 + T10 – T14	Spese totali per il personale (al netto del trattamento accessorio impegnato nell'esercizio successivo, ma di competenza del 2017 e comprensivo di eventuali spese di anni precedenti)
+	S16 – S04 – S05 – S06 + S07	Spese correnti totali diverse da quelle relative al personale al netto delle altre spese per redditi di capitale (macroaggregato 8), dei rimborsi e poste correttive delle entrate (macroaggregato 9 - a eccezione dei rimborsi per spese di personale indicati nel quadro T) e delle altre spese correnti (macroaggregato 10) non relative ai premi di assicurazione
=	SPESA CORRENTE DA CERTIFICATO CONSUNTIVO RICLASSIFICATA	
+	T14	Trattamento accessorio impegnato nell'esercizio successivo, ma di competenza del 2017
-	T10	Eventuali spese di competenza di anni precedenti (retribuzioni personale dirigente, non dirigente, rinnovi contrattuali ecc)
+	X12	Entrate relative ai servizi forniti da altri soggetti e NON riportate nel Quadro 9 del proprio Certificato Consuntivo
-	S02	Interessi passivi
=	SPESA CORRENTE PRIMARIA RICLASSIFICATA	
+	S03	Interessi passivi sostenuti per finanziamenti per l'acquisto e la manutenzione di mezzi strumentali, infrastrutture tecnologiche e fabbricati
=	SPESA CORRENTE LORDA RICLASSIFICATA	
-	T18	Personale: Entrate per rimborsi ricevuti per il personale in convenzione (ai sensi degli artt. 13 e 14 del CCNL 22/01/04)
-	T19	Personale: Entrate per rimborsi ricevuti per personale comandato o distaccato presso altre Amministrazioni
-	T20	Personale: Entrate per rimborsi ricevuti per emolumenti corrisposti dall'ente ai lavoratori socialmente utili
-	S13	Spesa per calamità naturali e debiti fuori bilancio, al netto delle spese per il ripiano di perdite o per l'aumento di capitale in partecipazioni (solo se contabilizzate nel quadro 10 macroaggregati da 3 a 4)
-	X09	Entrate relative ai servizi erogati a favore di altri Enti (Comuni, Unioni di Comuni, Comunità Montane, Consorzi, Convezioni e altre forme di gestione associata)
-	X11	Entrate relative ai servizi erogati a favore di altri derivanti da contributi degli Enti Locali
=	SPESA CORRENTE NETTA RICLASSIFICATA	
+	QUOTA DELLA SPESA DELL'UNIONE/COMUNITA' MONTANA ECCEDENTE I TRASFERIMENTI RICEVUTI DAI COMUNI, attribuita in base alla popolazione di riferimento per il calcolo dei fabbisogni standard	
=	SPESA CORRENTE DI RIFERIMENTO PER IL CALCOLO DEI FABBISOGNI STANDARD Se la spesa corrente di riferimento per il calcolo dei fabbisogni è negativa viene posta pari a zero	

A.1.2 Le variabili indipendenti

Tabella A.5: Viabilità e Territorio - Calcolo variabili indipendenti del primo stadio - Dati 2013 - Questionario FC10U

Tipologia	Variabile	Formula di calcolo
DRIVER DELLA FUNZIONE	Unità immobiliari complessive	Totale delle unità immobiliari (somma delle categorie A, B, C, D, E)
PREZZI DEI FATTORI PRODUTTIVI	Costo del lavoro - Viabilità - Scostamento % dalla media (media annualità 2013, 2015, 2016 e 2017 =23.641,09)	(Costo medio del lavoro per addetto nel settore della viabilità - Media nazionale del Costo medio del lavoro per addetto nel settore della viabilità) / Media nazionale del Costo medio del lavoro per addetto nel settore della viabilità*100
	Costo del lavoro - Territorio - Scostamento % dalla media (media annualità 2013, 2015, 2016 e 2017 =25.812,54)	(Costo medio del lavoro per addetto nel settore del territorio - Media nazionale del Costo medio del lavoro per addetto nel settore del territorio) / Media nazionale del Costo medio del lavoro per addetto nel settore del territorio* 100
FORME DI GESTIONE	Gestione associata -Territorio	Se il comune è in una forma associata per la funzione viabilità allora la variabile è pari a 1, altrimenti assume il valore 0
	Gestione associa - Viabilità	Se il comune è in una forma associata per la funzione territorio allora la variabile è pari a 1, altrimenti assume il valore 0
POPOLAZIONE	Abitanti per immobile	Popolazione residente/Totale unità immobiliari
INTENSITA' DEL SERVIZIO	Livello dei servizi offerti per unità immobiliare ^(*)	<p>Livello complessivo dei servizi della Viabilità = [(M193 * peso_progetti) + (M194 * peso_direzione_lavori) + (M195 * peso_stati_avanz) + (M196 * peso_collaudi) + (M197 * peso_gare_aff_viab) + (M198 * peso_contratti) + (M199 * peso_int_spargisale) + (M200 * peso_concessioni) + (M201 + M202 * peso_sosta_disab) + (M203 * peso_punti_luce)]</p> <p>dove:</p> <p>peso_progetti = 4, 139 peso_direzione_lavori = 3, 022 peso_stati_avanz = 8, 111 peso_collaudi = 32, 996 peso_gare_aff_viab = 8, 940 peso_contratti = 19, 415 peso_int_spargisale = 1, 408 peso_concessioni = 18, 981 peso_sosta_disab = 5, 308 peso_punti_luce = 1</p> <p>Livello complessivo dei servizi del Territorio = [(M47 * peso_ordin_amb) + (M48 * peso_autorizzazioni) + (M49 * peso_esposti) + (M50 * peso_pareri_compat) + (M52 * peso_gare_aff_terr) + (M53 * peso_potature) + (M54 * peso_nuove_alberature) + (M06 * peso_pulizia_fiumi)]</p> <p>dove:</p> <p>peso_ordin_amb = 26, 487 peso_autorizzazioni = 13, 345 peso_esposti = 15, 179 peso_pareri_compat = 9, 561 peso_gare_aff_terr = 6, 451 peso_potature = 1 peso_nuove_alberature = 4, 580 peso_pulizia_fiumi = 21, 092</p> <p>Livello complessivo dei servizi di viabilità e territorio = [[(Livello complessivo dei servizi della Viabilità * b_viab) + (Livello complessivo dei servizi del Territorio * b_terr)] / b_viab] / Totale unità immobiliari</p> <p>dove:</p> <p>b_viab = 37,04743092 b_terr = 30,07400020</p>

(*) I pesi dei singoli micro-output di riferimento sono descritti nel paragrafo A.1.3 "Il calcolo del livello complessivo dei servizi offerti" (p. 50) dell'Appendice A

(**) Le variabili del quadro M sono state calcolate considerando la compilazione della sezione "da parte del comune" e della sezione "da parte della forma associata" secondo le logiche di riproporzionamento riportate nel paragrafo "Le regole generali per l'aggiornamento" p. IX

Tabella A.6: Viabilità e Territorio - Calcolo variabili indipendenti del primo stadio - Dati 2015 - Questionario FC20U

Tipologia	Variabile	Formula di calcolo
DRIVER DELLA FUNZIONE	Unità immobiliari complessive	Totale delle unità immobiliari (somma delle categorie A, B, C, D, E)
PREZZI DEI FATTORI PRODUTTIVI	Costo del lavoro - Viabilità - Scostamento % dalla media (media annualità 2013, 2015, 2016 e 2017 =23.641,09)	(Costo medio del lavoro per addetto nel settore della viabilità - Media nazionale del Costo medio del lavoro per addetto nel settore della viabilità) / Media nazionale del Costo medio del lavoro per addetto nel settore della viabilità*100
	Costo del lavoro - Territorio - Scostamento % dalla media (media annualità 2013, 2015, 2016 e 2017 =25.812,54)	(Costo medio del lavoro per addetto nel settore del territorio - Media nazionale del Costo medio del lavoro per addetto nel settore del territorio) / Media nazionale del Costo medio del lavoro per addetto nel settore del territorio* 100
FORME DI GESTIONE	Gestione associata -Territorio	Se il comune è in una forma associata per la funzione viabilità allora la variabile è pari a 1, altrimenti assume il valore 0
	Gestione associata - Viabilità	Se il comune è in una forma associata per la funzione territorio allora la variabile è pari a 1, altrimenti assume il valore 0
POPOLAZIONE	Abitanti per immobile	Popolazione residente/Totale unità immobiliari
INTENSITA' DEL SERVIZIO	Livello dei servizi offerti per unità immobiliare ^(*)	<p>Livello complessivo dei servizi della Viabilità = [(M107 * peso_progetti) + (M108 * peso_direzione_lavori) + (M109 * peso_stati_avanz) + (M110 * peso_collaudi) + (M111 + M112 * peso_gare_aff_viab) + (M113 * peso_contratti) + (M114 * peso_int_spargisale) + (M115 * peso_concessioni) + (M116 * peso_sosta_disab) + (A01301 * peso_punti_luce)]</p> <p>dove:</p> <p>peso_progetti = 4, 139 peso_direzione_lavori = 3, 022 peso_stati_avanz = 8, 111 peso_collaudi = 32, 996 peso_gare_aff_viab = 8, 940 peso_contratti = 19, 415 peso_int_spargisale = 1, 408 peso_concessioni = 18, 981 peso_sosta_disab = 5, 308 peso_punti_luce =1</p> <p>Livello complessivo dei servizi del Territorio = [(M125 * peso_ordin_amb) + (126 * peso_autorizzazioni) + (M127 * peso_esposti) + (M128 * peso_pareri_compat) + (M129 + M130 * peso_gare_aff_terr) + (M131 * peso_potature) + (M132 * peso_nuove_alberature) + (M124 * peso_pulizia_fiumi)]</p> <p>]dove:</p> <p>peso_ordin_amb = 26, 487 peso_autorizzazioni = 13, 345 peso_esposti = 15, 179 peso_pareri_compat = 9, 561 peso_gare_aff_terr = 6, 451 peso_potature = 1 peso_nuove_alberature = 4, 580 peso_pulizia_fiumi = 21, 092</p> <p>Livello complessivo dei servizi di viabilità e territorio = [[(Livello complessivo dei servizi della Viabilità * b_viab) + (Livello complessivo dei servizi del Territorio * b_terr)] / b_viab] / Totale unità immobiliari</p> <p>dove:</p> <p>b_viab = 37,04743092 b_terr = 30,07400020</p>

(*) I pesi dei singoli micro-output di riferimento sono descritti nel paragrafo A.1.3 "Il calcolo del livello complessivo dei servizi offerti" (p. 50) dell'Appendice A

(**) Le variabili del quadro M sono state calcolate considerando la compilazione della sezione "da parte del comune" e della sezione "da parte della forma associata" secondo le logiche di riproporzionamento riportate nel paragrafo "Le regole generali per l'aggiornamento" p. IX

Tabella A.7: Viabilità e Territorio - Calcolo variabili indipendenti del primo stadio - Dati 2016 - Questionario FC30U

Tipologia	Variabile	Formula di calcolo
DRIVER DELLA FUNZIONE	Unità immobiliari complessive	Totale delle unità immobiliari (somma delle categorie A, B, C, D, E)
PREZZI DEI FATTORI PRODUTTIVI	Costo del lavoro - Viabilità - Scostamento % dalla media (media annualità 2013, 2015, 2016 e 2017 =23.641,09)	(Costo medio del lavoro per addetto nel settore della viabilità - Media nazionale del Costo medio del lavoro per addetto nel settore della viabilità) / Media nazionale del Costo medio del lavoro per addetto nel settore della viabilità*100
	Costo del lavoro - Territorio - Scostamento % dalla media (media annualità 2013, 2015, 2016 e 2017 =25.812,54)	(Costo medio del lavoro per addetto nel settore del territorio - Media nazionale del Costo medio del lavoro per addetto nel settore del territorio) / Media nazionale del Costo medio del lavoro per addetto nel settore del territorio* 100
FORME DI GESTIONE	Gestione associata -Territorio	Se il comune è in una forma associata per la funzione viabilità allora la variabile è pari a 1, altrimenti assume il valore 0
	Gestione associata - Viabilità	Se il comune è in una forma associata per la funzione territorio allora la variabile è pari a 1, altrimenti assume il valore 0
POPOLAZIONE	Abitanti per immobile	Popolazione residente/Totale unità immobiliari
INTENSITA' DEL SERVIZIO	Livello dei servizi offerti per unità immobiliare ^(*)	<p>Livello complessivo dei servizi della Viabilità = [(M134 * peso_progetti) + (M135 * peso_direzione_lavori) + (M136 * peso_stati_avanz) + (M137 * peso_collaudi) + (M138 + M139 * peso_gare_aff_viab) + (M140 * peso_contratti) + (M141 * peso_int_spargisale) + (M142 * peso_concessioni) + (M143 * peso_sosta_disab) + (A01301 * peso_punti_luce)]</p> <p>dove:</p> <p>peso_progetti = 4, 139 peso_direzione_lavori = 3, 022 peso_stati_avanz = 8, 111 peso_collaudi = 32, 996 peso_gare_aff_viab = 8, 940 peso_contratti = 19, 415 peso_int_spargisale = 1, 408 peso_concessioni = 18, 981 peso_sosta_disab = 5, 308 peso_punti_luce = 1</p> <p>Livello complessivo dei servizi del Territorio = [(M112 * peso_ordin_amb) + (113 * peso_autorizzazioni) + (M114 * peso_esposti) + (M115 * peso_pareri_compat) + (M95 + M96 * peso_gare_aff_terr) + (M116 * peso_potature) + (M117 * peso_nuove_alberature) + (M111 * peso_pulizia_fiumi)]</p> <p>dove:</p> <p>peso_ordin_amb = 26, 487 peso_autorizzazioni = 13, 345 peso_esposti = 15, 179 peso_pareri_compat = 9, 561 peso_gare_aff_terr = 6, 451 peso_potature = 1 peso_nuove_alberature = 4, 580 peso_pulizia_fiumi = 21, 092</p> <p>Livello complessivo dei servizi di viabilità e territorio = [[(Livello complessivo dei servizi della Viabilità * b_viab) + (Livello complessivo dei servizi del Territorio * b_terr)] / b_viab] / Totale unità immobiliari</p> <p>dove:</p> <p>b_viab = 37,04743092 b_terr = 30,07400020</p>

(*) I pesi dei singoli micro-output di riferimento sono descritti nel paragrafo A.1.3 "Il calcolo del livello complessivo dei servizi offerti" (p. 50) dell'Appendice A

(**) Le variabili del quadro M sono state calcolate considerando la compilazione della sezione "da parte del comune" e della sezione "da parte della forma associata" secondo le logiche di riproporzionamento riportate nel paragrafo "Le regole generali per l'aggiornamento" p. IX

Tabella A.8: Viabilità e Territorio - Calcolo variabili indipendenti del primo stadio - Dati 2017 - Questionario FC40U

Tipologia	Variabile	Formula di calcolo
DRIVER DELLA FUNZIONE	Unità immobiliari complessive	Totale delle unità immobiliari (somma delle categorie A, B, C, D, E)
PREZZI DEI FATTORI PRODUTTIVI	Costo del lavoro - Viabilità - Scostamento % dalla media (media annualità 2013, 2015, 2016 e 2017 =23.641,09)	(Costo medio del lavoro per addetto nel settore della viabilità - Media nazionale del Costo medio del lavoro per addetto nel settore della viabilità) / Media nazionale del Costo medio del lavoro per addetto nel settore della viabilità*100
	Costo del lavoro - Territorio - Scostamento % dalla media (media annualità 2013, 2015, 2016 e 2017 =25.812,54)	(Costo medio del lavoro per addetto nel settore del territorio - Media nazionale del Costo medio del lavoro per addetto nel settore del territorio) / Media nazionale del Costo medio del lavoro per addetto nel settore del territorio* 100
FORME DI GESTIONE	Gestione associata -Territorio	Se il comune è in una forma associata per la funzione viabilità allora la variabile è pari a 1, altrimenti assume il valore 0
	Gestione associata - Viabilità	Se il comune è in una forma associata per la funzione territorio allora la variabile è pari a 1, altrimenti assume il valore 0
POPOLAZIONE	Abitanti per immobile	Popolazione residente/Totale unità immobiliari
INTENSITA' DEL SERVIZIO	Livello dei servizi offerti per unità immobiliare ^(*)	<p>Livello complessivo dei servizi della Viabilità = [(M134 * peso_progetti) + (M135 * peso_direzione_lavori) + (M136 * peso_stati_avanz) + (M137 * peso_collaudi) + (M138 + M139 * peso_gare_aff_viab) + (M140 * peso_contratti) + (M141 * peso_int_spargisale) + (M142 * peso_concessioni) + (M143 * peso_sosta_disab) + (A01301 * peso_punti_luce)]</p> <p>dove:</p> <p>peso_progetti = 4, 139 peso_direzione_lavori = 3, 022 peso_stati_avanz = 8, 111 peso_collaudi = 32, 996 peso_gare_aff_viab = 8, 940 peso_contratti = 19, 415 peso_int_spargisale = 1, 408 peso_concessioni = 18, 981 peso_sosta_disab = 5, 308 peso_punti_luce = 1</p> <p>Livello complessivo dei servizi del Territorio = [(M112 * peso_ordin_amb) + (113 * peso_autorizzazioni) + (M114 * peso_esposti) + (M115 * peso_pareri_compat) + (M95 + M96 * peso_gare_aff_terr) + (M116 * peso_potature) + (M117 * peso_nuove_alberature) + (M111 * peso_pulizia_fiumi)]</p> <p>dove:</p> <p>peso_ordin_amb = 26, 487 peso_autorizzazioni = 13, 345 peso_esposti = 15, 179 peso_pareri_compat = 9, 561 peso_gare_aff_terr = 6, 451 peso_potature = 1 peso_nuove_alberature = 4, 580 peso_pulizia_fiumi = 21, 092</p> <p>Livello complessivo dei servizi di viabilità e territorio = [[(Livello complessivo dei servizi della Viabilità * b_viab) + (Livello complessivo dei servizi del Territorio * b_terr)] / b_viab] / Totale unità immobiliari</p> <p>dove:</p> <p>b_viab = 37,04743092 b_terr = 30,07400020</p>

(*) I pesi dei singoli micro-output di riferimento sono descritti nel paragrafo A.1.3 "Il calcolo del livello complessivo dei servizi offerti" (p. 50) dell'Appendice A

(**) Le variabili del quadro M sono state calcolate considerando la compilazione della sezione "da parte del comune" e della sezione "da parte della forma associata" secondo le logiche di riproporzionamento riportate nel paragrafo "Le regole generali per l'aggiornamento" p. IX

Tabella A.9: Viabilità e Territorio - Calcolo variabili indipendenti del secondo stadio - Dati da fonte esterna annualità 2013, 2015, 2016 e 2017

Tipologia	Variabile	Formula di calcolo
MORFOLOGIA DEL TERRITORIO	Lunghezza delle strade in località abitate (Km) - per unità immobiliare	Lunghezza delle strade del comune (Km)/Totale unità immobiliari 2017
	Superficie territoriale totale (Kmq) - per unità immobiliare	Superficie territoriale dell'ente (Kmq)/Totale unità immobiliari 2017
	Presenze turistiche - per unità immobiliare	La variabile è pari a: [media (presenze turistiche 2013, presenze turistiche 2015, presenze turistiche 2016, presenze turistiche 2017)]/Totale unità immobiliari 2017. Dove per presenze turistiche si intendono le presenze di clienti in esercizi recettivi.
	Zona climatica fredda (cat. E, F)	Se il comune appartiene alle zone climatiche E o F allora la variabile è pari a 1 altrimenti è pari a 0
	Zona sismica con alta probabilità di forte terremoto	Se il comune appartiene alla zona classificata come Zona 1 - probabilità alta di forte terremoto allora la variabile è 1 altrimenti è 0
	Quota di popolazione a rischio, residente in aree a pericolosità da frana elevata	Popolazione a rischio residente in aree a pericolosità da frana elevata e molto elevata /Popolazione residente. (Il dato è fornito con aggregazione provinciale - fonte Ispra 2015)
DISECONOMIE DI SCALA	Inversa del numero totale delle unità immobiliari	1/Totale unità immobiliari 2017
TIPOLOGIA DI UTILIZZO IMMOBILE	Quota delle abitazioni a disposizione sul totale delle unità immobiliari	[Media (Numero di abitazioni (gruppo A escluso cat.A10) a disposizione 2013), (Numero di abitazioni (gruppo A escluso cat.A10) a disposizione 2015), (Numero di abitazioni (gruppo A escluso cat.A10) a disposizione 2016), (Numero di abitazioni (gruppo A escluso cat.A10) a disposizione 2017)]/Totale unità immobiliari 2017
	Quota delle abitazioni locati e per altri utilizzi sul totale delle unità immobiliari	[Media (Numero di abitazioni (gruppo A escluso cat.A10) locati + per altri utilizzi 2013), (Numero di abitazioni (gruppo A escluso cat.A10) locati + per altri utilizzi 2015), (Numero di abitazioni (gruppo A escluso cat.A10) locati + per altri utilizzi 2016), (Numero di abitazioni (gruppo A escluso cat.A10)locati + per altri utilizzi 2017)]/Totale unità immobiliari 2017
CAPACITA' SCALE E REDDITO	Reddito imponibile ai fini delle addizionali IRPEF - Scostamento % dalla media (media annualità 2013, 2015, 2016 e 2017 = 17.878,02)	La variabile è pari alla media tra [(Reddito2013 imponibile ai fini delle addizionali IRPEF - media nazionale del Reddito2013 Imponibile ai fini delle addizionali IRPEF)/ media nazionale del Reddito2013 Imponibile ai fini delle addizionali IRPEF * 100], [(Reddito2015 imponibile ai fini delle addizionali IRPEF - media nazionale del Reddito2015 Imponibile ai fini delle addizionali IRPEF)/ media nazionale del Reddito2015 Imponibile ai fini delle addizionali IRPEF * 100], [(Reddito2016 imponibile ai fini delle addizionali IRPEF - media nazionale del Reddito2016 Imponibile ai fini delle addizionali IRPEF)/ media nazionale del Reddito2016 Imponibile ai fini delle addizionali IRPEF * 100], [(Reddito2017 imponibile ai fini delle addizionali IRPEF - media nazionale del Reddito2017 Imponibile ai fini delle addizionali IRPEF)/ media nazionale del Reddito2017 Imponibile ai fini delle addizionali IRPEF * 100]
	Capacità fiscale IMU + TASI - Scostamento % dalla media (media annualità 2017 = 259,3202)	{[(Capacità fiscale IMU + TASI 2016)/popolazione 2017] - Media nazionale di [(Capacità fiscale IMU + TASI 2016)/popolazione 2017] } / Media nazionale di [(Capacità fiscale IMU + TASI 2016)/popolazione 2017] *100
VARIABILI DICOTOMICHE CHE IDENTIFICANO I DIFFERENZIALI DI SPESA	10 gruppi omogenei di comuni (cluster)	Se il comune appartiene al cluster specificato allora la variabile è pari a 1 altrimenti assume il valore 0

A.1.3 Il calcolo del livello complessivo dei servizi offerti

L'estrema numerosità delle prestazioni erogate nell'ambito delle funzioni di *Viabilità e Territorio* rende necessaria, ai fini della quantificazione dei livelli dei servizi effettivamente erogati, l'aggregazione delle singole prestazioni elementari in un indicatore composito di output.

La profonda eterogeneità delle singole prestazioni elementari impone che nel processo di aggregazione si utilizzi un sistema di pesi su due livelli: il primo rivolto all'aggregazione delle prestazioni elementari in macro-output, distinti per la funzione di viabilità e per la funzione territorio, il secondo rivolto all'aggregazione dei macro-output nell'indicatore composito finale di ogni singola funzione elementare oggetto di stima.

Gli approcci proposti in letteratura per la definizione dei pesi possono essere raggruppati in due filoni principali: l'approccio soggettivo, in cui i pesi vengono decisi dagli esperti della materia analizzata¹ e l'**approccio oggettivo** basato su metodi statistici. Tra le metodologie più utilizzate per questo secondo approccio possiamo trovare: il *Principal Component Analysis (PCA)* (Manly, 1994), la *Factor Analysis (FA)* (Thurstone, 1931) l'*Unobserved Components Model (UCM)* (Kaufmann et al., 1999, Kaufmann et al., 2003) e il *Benefit of the Doubt (BoD)* (Melyn et al., 1991).

Nella costruzione dell'indicatore composito di output, per entrambi i livelli di pesatura, si è deciso di ricorrere a un approccio oggettivo. In particolare, i pesi di primo livello sono stati individuati con il metodo **BoD** classico² utilizzando i dati relativi alle prestazioni elementari coerenti con quanto pubblicato sul portale www.0pencivitas.it. Si precisa che, il modello di definizione dei pesi è stato comunque testato sui dati 2017, rilevati tramite il questionario FC40U, non presentando variazioni di particolare rilievo.

La metodologia di individuazione dei pesi ha previsto la definizione di un campione di riferimento ottenuto eliminando dall'analisi i comuni che presentavano valori anomali delle variabili relative ai servizi elementari, ossia superiori al 95° percentile, oppure valori nulli per almeno un servizio. Attraverso la metodologia **BoD** sono stati ottenuti, in prima battuta, dei pesi individuali per ciascuna unità di rilevazione e per ciascun servizio elementare, da cui sono stati poi calcolati i pesi medi di ogni servizio elementare. Da ultimo, i pesi medi sono stati normalizzati prendendo un servizio elementare di riferimento che rappresenta, di fatto, l'unità di misura. Per la funzione di viabilità, per esempio, sono stati rapportati tutti i pesi medi al peso ottenuto per i "Punti luce mantenuti", mentre per la funzione territorio è stato preso a riferimento il peso medio di "Piante sottoposte a potature nell'anno". I pesi ottenuti da questa procedura sono i seguenti:

Variabili della Viabilità	Descrizione peso	Valore Peso
Progetti	peso_progetti	4,139
Direzioni Lavori	peso_direzione_lavori	3,022
Stati di avanzamento e stati finali	peso_stati_avanz	8,111
Collaudi	peso_collaudi	32,996
Gare o affidamenti diretti	peso_gare_aff_viab	8,940
Contratti	peso_contratti	19,415
Interventi spargisale e/o spalaneve	peso_int_spargisale	1,408
Concessioni suolo pubblico per apertura cantieri e scavi	peso_concessioni	18,981
Permessi per sosta disabili e accesso ZTL rilasciati/rinnovati nell'anno	peso_sosta_disab	5,308
Punti luce mantenuti	peso_punti_luce	1
Variabili del Territorio	Descrizione peso	Valore Peso
Ordinanze ambientali	peso_ordin_amb	26,487
Autorizzazioni rilasciate (scarichi idrici, emissioni sonore, cave)	peso_autorizzazioni	13,345
Esposti trattati	peso_esposti	15,179
Pareri di compatibilità ambientale	peso_pareri_compat	9,561
Gare e affidamenti diretti	peso_gare_aff_terr	6,451
Piante sottoposte a potature nell'anno	peso_potature	1
Nuove alberature messe a dimora	peso_nuove_alberature	4,580
Pulizia greto di fiumi, torrenti, ecc.	peso_pulizia_fiumi	21,092

¹ Come ad esempio il acBAP (Jesinghaus in Moldan et al., 1997), l'*Analytic Hierarchy Processes (AHP)* (Forman, 1983, Saaty, 1987), la *Conjoint Analysis (CA)* (Green and Srinivasan, 1978, Hair, 1995, McDaniel and Gates, 1998).

² Tale metodo, originariamente proposto per valutare le performance macroeconomiche e recentemente adattato alla teoria degli indicatori (Cherchye et al. (2004), Cherchye et al. (2005), Cherchye et al. (2006)), è attualmente utilizzato a livello internazionale in diverse applicazioni, ad esempio è stato impiegato da Storrie and Bjurek (2000) per le analisi sul mercato europeo del lavoro, da Smith (2002) e Kwon (2003) per la valutazione dei sistemi sanitari nazionali, da Cherchye et al. (2004) per lo studio delle politiche europee di inclusione sociale, da ultimo Mahlberg and Obersteiner (2001) e Despotis (2005) hanno utilizzato questa tecnica di pesatura per la costruzione dello *Human Development Index*.

Per la costruzione dei pesi di secondo livello si è proceduto, invece, a stimare una funzione di costo, in cui la spesa corrente di riferimento per il calcolo dei FaS (pro capite) è messa in relazione con i livelli dei servizi offerti ottenuti dall'aggregazione di primo livello, come somma pesata dei singoli servizi, e con variabili legate al contesto territoriale. I valori di riferimento per la stima sono relativi all'annualità 2013³. I pesi di secondo livello sono i coefficienti di regressione della funzione di costo dei due livelli dei servizi offerti nel modello, specificato come segue:

Variabili	Parametro stimato	Pr > t
Intercetta	59,06280125	< 0,0001
Livello complessivo dei servizi per il Territorio (pro capite)	30,07400020	0,0108
Livello complessivo dei servizi per la Viabilità (pro capite)	37,04743092	< 0,0001
ISTAT - Comune Litoraneo - sì/no - 2013	25,242611020	< 0,0001
Inversa della Popolazione al 31/12/2013 (ISTAT)	10.207,16161724	< 0,0001
Superficie totale (Km ²) - Pro capite	1.541,93265096	< 0,0001
Livello altimetrico del Municipio - 2013	0,03996258	< 0,0001
Livello medio affitto OMI 2013 - Scostamento % rispetto alla media = 4,493109	0,08190206	0,0002
Viabilità - Comune in Unione/Comunità montana	2,38941821	0,6588
Viabilità - Comune in Convenzione	3,21077607	0,6679
Territorio - Comune in Unione/Comunità montana	5,16808490	0,0915
Territorio - Comune in Convenzione	0,54659479	0,7989
Territorio - Comune in Consorzio	-5,69663419	0,4136

A.1.4 Il livello storico dei servizi offerti composito finale

L'output aggregato finale di ciascun ente prende in considerazione i servizi elementari, per gli anni 2013, 2015, 2016 e 2017, opportunamente pesati in base ai valori stimati dalla metodologia BoD coerenti con i dati pubblicati sul portale www.0pencivitas.it.

Si precisa che prima dell'aggregazione, al fine di non considerare nell'analisi i dati fortemente anomali, si è proceduto alla normalizzazione delle variabili relative ai servizi elementari per ogni annualità.

La normalizzazione ha previsto l'individuazione di soglie massime di riferimento, per ogni variabile riferita ad un servizio elementare, pari a 3 volte il 95° percentile della distribuzione per classe dimensionale (a 10 fasce e a 2 fasce) delle variabili pro capite. I valori superiori alle soglie sono stati sostituiti con i valori di riferimento.

Una volta normalizzati i valori si procede all'aggregazione di primo livello (si veda **Tablelle A.5, A.6, A.7 e A.8**).

Il livello storico dei servizi offerti nella *Viabilità e Territorio* è calcolato come segue:

$$\frac{\text{Livello complessivo dei servizi del Territorio} * \beta_{\text{terr}} + \text{Livello complessivo dei servizi della Viabilità}' * \beta_{\text{viab}}}{\beta_{\text{viab}}}$$

Dove:

- β_{terr} è il coefficiente stimato per il Livello complessivo dei servizi per il Territorio dalla funzione di costo, pari a 30,07004
- β_{viab} è il coefficiente stimato per il Livello complessivo dei servizi per la Viabilità, pari a 37,04743.

A.1.5 Un approfondimento del metodo del Benefit of the Doubt

Il BoD è un'applicazione della *Data Envelopment Analysis (DEA)*, una tecnica non parametrica per l'analisi dell'efficienza di unità produttive.

³ I valori sono coerenti con i dati pubblicati sul portale www.0pencivitas.it

L'indicatore composito viene inizialmente espresso come somma pesata di q indicatori semplici ($q=1, \dots, Q$) relativi a un benchmark, ovvero definito come rapporto tra le prestazioni effettive di un'unità rispetto al suo benchmark.

$$CI_c = \frac{\sum_{q=1}^Q I_{cq} w_{cq}}{I_{c^*q}} \quad (A.1)$$

dove I_{cq} è il punteggio normalizzato del q -esimo indicatore semplice ($q=1, \dots, Q$) per l'unità c ($c=1, \dots, C$) e w_{cq} il peso corrispondente.

Il metodo **BoD**, cerca l'unità I_{c^*q} (o le unità) che presenti il massimo indicatore composito (dati i vincoli sui pesi):

$$I_{c^*q} = \max_{I_{c \in 1 \dots C}} \sum_{q=1}^Q I_{cq} w_{cq} \quad (A.2)$$

Si noti che: i) i pesi risultanti sono specifici per ogni unità: differenti set di pesi possono portare a scegliere come unità efficienti differenti unità; ii) il benchmark di riferimento dipende anche esso dal particolare set di pesi scelto e potrebbe, quindi, non essere unico; iii) gli indicatori elementari dovrebbero essere tutti numericamente comparabili.

Una volta trovato il benchmark di riferimento per ogni unità, il secondo passo riguarda l'assegnazione dei pesi ad ogni unità. Il set ottimo di pesi garantisce a ogni unità associata la migliore posizione possibile rispetto a tutte le altre.

I pesi ottimi sono ottenuti risolvendo il seguente problema:

$$CI_c = \max_{w_{cq}} \frac{\sum_{q=1}^Q I_{cq} w_{cq}}{\max \sum_{q=1}^Q I_{cq} w_{cq}} \quad (A.3)$$

dove i pesi sono posti non negativi.

L'indicatore composito risultante varierà quindi tra zero (la performance più bassa) e 1 (il benchmark).

Questo approccio offre molteplici vantaggi:

- i pesi sono determinati endogenamente dai dati osservati e il benchmark è una combinazione lineare delle migliori performance osservate;
- nessun altro set di pesi diverso da quello individuato è in grado di produrre un indicatore composito più elevato⁴, per cui l'indicatore composito che si ottiene attraverso l'approccio **BoD** rappresenta il limite massimo tra tutti gli indicatori ottenibili a partire dagli indicatori elementari.

Gli svantaggi principali del metodo **BoD**, direttamente collegati alla formulazione **DEA**, invece, sono: la mancanza di robustezza rispetto a dati anomali, possibile molteplicità delle soluzioni e la perfetta compensabilità tra gli indicatori/output.

Per ovviare ai problemi di perfetta compensabilità sono stati proposti metodi di penalizzazione sugli indicatori semplici: ad esempio **Vidoli and Mazziotta (2013)** hanno suggerito di integrare l'idea presentata da **De Muro et al. (2010)** denominata *Metodo di Penalità per Coefficiente di Variazione (MPCV)* in un modello **BoD** standard assumendo che ogni indicatore non possa essere sostituito da un altro o possa esserlo solamente in

⁴ Da cui il nome del metodo "Beneficio del Dubbio", per sottolineare che i pesi individuati sono approssimativamente sul limite superiore dei pesi "veri" del problema.

parte. Questo approccio penalizza le unità che, pur avendo un punteggio [BoD](#) uguale, presentino un maggiore squilibrio tra gli indicatori stessi.

Un altro modo per eliminare l'assunzione di perfetta compensabilità è quello di introdurre una struttura di preferenza tra gli indicatori semplici: ad esempio [Fusco \(2015\)](#) ha proposto il *Directional BoD* che si basa sul metodo [DEA](#)-direzionale e permette di penalizzare le unità che non presentano un mix di indicatori in linea con le preferenze del ricercatore.

Per ovviare poi al problema della robustezza nei metodi [BoD](#), [BoD-PCV](#) e [D-BoD](#), [Vidoli and Mazziotta \(2013\)](#) e [Vidoli et al. \(2015\)](#) hanno indicato di integrare le idee suggerite da [Daraio and Simar \(2005\)](#) riguardanti i metodi robusti non parametrici di tipo *Order-m*.

A.2 LA COSTRUZIONE DEI GRUPPI OMOGENEI (CLUSTER)

Per la costruzione dei gruppi omogenei si rimanda al paragrafo "*La costruzione dei gruppi omogenei (cluster)*" p. [XVII](#).

8

LE FUNZIONI NEL SETTORE SOCIALE AL NETTO DEL SERVIZIO DI ASILI NIDO

Il presente capitolo si riferisce ai servizi del *Settore sociale al netto del servizio di asili nido* (servizi sociali) che includono una molteplicità di prestazioni rivolte al territorio comunale e che interessano numerose fasce di utenza: i minori, i giovani, gli anziani, le famiglie, le persone con disabilità, le persone dipendenti da alcol o droghe, le persone con problemi di salute mentale, gli immigrati e i nomadi, nonché gli adulti con disagio socio-economico. L'amministrazione comunale fornisce mix di prestazioni eterogenee a seconda dei bisogni territoriali, erogando i servizi tramite una gestione comunale o convenzionata con strutture private.

La stima del fabbisogno standard è stata effettuata attraverso l'utilizzo di dati panel con un modello di funzione di spesa aumentata (si veda il paragrafo "*L'impianto metodologico di riferimento*" (p. XV)).

Nel seguente paragrafo verranno sintetizzate le principali novità che hanno riguardato la nuova metodologia per le funzioni del *Settore sociale al netto del servizio di asili nido* tenendo sempre in considerazione tutte le indicazioni avute dalla CTFS. La "*Popolazione residente*" rappresenta il *client* di riferimento e continua ad avere un ruolo cardine nella specificazione del modello. Le nuove normalizzazioni in fase di applicazione sono state accompagnate da una revisione della pesatura di questa funzione nella composizione del fabbisogno standard complessivo. È stato infatti utilizzato come riferimento il valore medio della spesa storica del triennio 2015 - 2017 per coerenza con il periodo utilizzato per la stima del modello. Il peso complessivo di questa funzione nella composizione del fabbisogno standard complessivo è quindi passato dal 13,71% al 14,22% (si veda l'Appendice E).

8.1 GLI ELEMENTI INNOVATIVI RISPETTO ALLA METODOLOGIA APPROVATA NEL 2016

Rispetto alla metodologia precedente, le principali evoluzioni possono essere così sintetizzate:

- **Modello di tipo panel a due stadi**

L'aggiornamento metodologico delineato per il *Settore sociale* si basa su procedimento di stima che utilizza un modello di tipo panel attraverso due stadi.

Per il dettaglio sul modello a due stadi si rimanda al paragrafo "*Il modello panel lineare a due stadi*" (p. XVI).

Si precisa che tutte le variabili espresse in termini monetari sono utilizzate in fase di stima in termini reali rispetto al 2017 utilizzando l'NIC di fonte ISTAT.

Nel primo stadio di stima delle funzioni nel *Settore sociale al netto del servizio di asili nido* viene utilizzato un modello ad effetti fissi che considera i dati di tre annualità (2015, 2016 e 2017). In tale stadio la spesa viene messa in relazione alle variabili che sono in grado di cogliere l'offerta del servizio. Quest'ultima è stata valutata, da un lato, direttamente attraverso una misura sintetica degli utenti serviti (macro area "*Interventi e servizi*" e macro area "*Contributi economici*") e, dall'altro dal numero di ore di assistenza fornite agli utenti della macro area "*Strutture*". Per completare la relazione con l'offerta dei servizi sono stati, inoltre, considerati al primo stadio il livello dei prezzi, il livello di compartecipazione da parte dell'utenza nell'erogazione del servizio e l'appartenenza dell'ente ad eventuali forme di gestione associata.

Il secondo stadio, invece, considera gli effetti fissi derivanti dal primo e li regredisce attraverso un modello di tipo *cross-section* mettendoli in relazione con variabili strutturali fisse nel tempo o che variano

nel medio-lungo periodo molto lentamente.

Questi elementi strutturali sono colti dal livello della deprivazione sociale, dalla popolazione straniera, dagli alunni con handicap, dal livello del reddito, dai cluster, dall'incidenza dell'età delle classi della popolazione 15-64, 64-75, oltre i 75, dalle variabili dicotomiche che identificano l'appartenenza del comune ad una delle fasce di popolazione inserite per valutare eventuali differenziazioni dimensionali e infine dalle variabili che identificano l'appartenenza ad una delle province delle regioni a statuto ordinario.

- **Sostituzione delle variabili che identificano la regione di competenza con le variabili dicotomiche provinciali**

Rispetto alla precedente metodologia, in cui la spesa veniva analizzata tenendo conto delle differenziazioni a livello regionale, viene considerata una specificazione territoriale a livello provinciale ritenuta più idonea in termini di caratterizzazione del differente livello di spesa. La grande novità rispetto alla precedente versione metodologica ha, quindi, riguardato il non riconoscimento del differente livello di erogazione dei *Servizi sociali* colti dalle variabili dicotomiche provinciali ottenuto attraverso la sterilizzazione degli effetti delle stesse in applicazione (si veda paragrafo 8.4.2 "*Le regole di applicazione*" (p. 70)). La direzione a cui si vuole tendere in futuro, per affinare sempre di più il meccanismo di stima del settore in questione, è l'utilizzo della mappatura territoriale identificata dagli ambiti che rispondono al disegno della L. n. 328/2000 e senza dubbio colgono meglio le specificità dei contesti in cui interagiscono i comuni. Ad oggi non è stato possibile utilizzare in fase di stima questa classificazione territoriale per mancanza di informazioni complete.

- **Nuovi criteri per l'individuazione dei valori benchmark di riferimento**

Dall'analisi dei dati desunti dal questionario e dall'analisi dei differenti livelli di spesa per il *Settore sociale* sono emerse differenze sostanziali nell'erogazione dei servizi lungo l'intero territorio nazionale. In particolare, in molti comuni l'intensità dei servizi sociali è così bassa da apparire del tutto inadeguata a quanto richiesto per la tutela dei diritti civili e sociali. Ciò ha spinto la CTFS a scegliere delle regole di normalizzazione in fase di applicazione che avessero come riferimento il livello di servizi e i costi delle realtà più virtuose. Al fine di rendere più robusti i risultati, si è per la prima volta innovato il meccanismo metodologico scegliendo non più una sola provincia come riferimento (la variabile dicotomica della provincia omessa dal modello di stima rappresenta quella a cui confrontarsi per valutare i differenziali di spesa provinciale) bensì un gruppo di province "benchmark" ritenute particolarmente efficienti per aver offerto nel triennio di analisi un livello di servizi superiore alla media nazionale a fronte di una spesa inferiore alla media. Ciò è stato possibile utilizzando i risultati presenti in OpenCivitas relativamente alle annualità 2015 – 2016, mentre per il 2017, annualità ancora non disponibile online, sono state attuate le stesse logiche previste dalla vecchia metodologia. Al tempo stesso, il livello dei servizi offerti da ciascun comune relativamente al numero delle ore di assistenza ("*Strutture*") e al numero di utenti presi in carico ("*Interventi e servizi*" e "*Contributi economici*") è stato adeguato ai valori provinciali (calcolati come aggregazione dei dati comunali) più elevati. Per un adeguato livello di dettaglio si consulti il paragrafo B.3 "*L'individuazione dei valori benchmark di riferimento*" (p. 83) dell'**Appendice B**.

Le elaborazioni di cui si dà conto nei paragrafi B.2 e B.3 dell'**Appendice**, con riferimento al calcolo dei coefficienti FaS per il *Settore sociale*, portano ad una quantificazione dei fabbisogni standard monetari del settore pari a circa 5,8 mld di euro a fronte dei circa 5,1 miliardi ricavabili dalle elaborazioni effettuate per il 2020, con un aumento di fabbisogno teorico complessivo a regime di circa 657 milioni di euro quale integrazione di risorse rispetto a quelle complessivamente disponibili attraverso il FSC. Tale dimensione è quella ritenuta congrua ai fini al raggiungimento delle performance mediamente più elevate delle realtà più virtuose, da parte dell'intero sistema comunale. Le modalità, la dimensione e la gradualità degli eventuali adeguamenti di risorse derivanti dall'impostazione metodologica seguita esulano dal perimetro delle funzioni assolute da questa nota, cui spetta tuttavia l'obbligo di richiamare il nuovo quadro di riferimento che ha largamente contribuito a determinare la stessa metodologia di cui all'**Appendice B**.

8.2 LA BASE DATI DI RIFERIMENTO

8.2.1 Le variabili e annualità di riferimento

La base dati utilizzata per la determinazione dei **FaS** ha utilizzato tre annualità (2015, 2016 e 2017). Non è stato possibile considerare anche l'annualità 2013 a causa di una differente modalità di richiesta nel questionario SOSE-IFEL dei servizi svolti (quadro M del questionario) che fino al 2013 dovevano essere riportati secondo la distinzione per obiettivi anziché per macro-area di intervento/servizi e per tipologia di target serviti, modalità che, invece, è stata richiesta a partire dal questionario FC20U con i dati del 2015.

La creazione del *panel* è avvenuta integrando le informazioni contenute nelle banche dati utilizzate per la stima dei **FaS** riferiti alle tre annualità sopracitate.

Nella costruzione del campione non è stato considerato un panel bilanciato e conseguentemente la numerosità di comuni appartenente al campione di regressione è stata pari a 4.956 comuni per il 2015, 5.005 per il 2016 e 5.132 per il 2017. Per la composizione del *panel* data e la definizione del modello di regressione le informazioni desunte dai questionari dei **FaS** sono quelle aggiornate alle seguenti date:

- 6 marzo 2018 per il questionario FC20U (dati 2015),
- 20 ottobre 2019 per il questionario FC30U (dati 2016),
- 30 marzo 2020 per il questionario FC40U (dati 2017).

Si precisa, inoltre, che per l'applicazione del modello sono stati considerati i dati 2017 acquisiti con il questionario FC40U alla data del 3 luglio 2020.

8.2.2 La descrizione del campione di regressione

La stima dei **FaS** è stata effettuata su un campione di riferimento di ciascuna annualità dopo opportuna analisi di qualità dei dati riportati dai comuni nella compilazione dei questionari.

I comuni con valori ritenuti anomali sono stati esclusi dal campione in modo da evitare possibili distorsioni nei coefficienti individuati nel modello di stima. Nel dettaglio le cause di esclusione dal campione di regressione per ciascuna annualità di riferimento sono le seguenti:

- Incoerenza tra la spesa corrente desumibile dalle informazioni inserite nel questionario relative al totale delle funzioni e quanto riportato nel Certificato Consuntivo in corrispondenza dei macro aggregati;
- Spesa ai fini dei **FaS** (per la modalità di calcolo si veda il paragrafo **B.1.1** "La spesa storica di riferimento" (p. 72) dell'**Appendice B**) per il settore sociale non valorizzata;
- "Spesa ai fini dei fabbisogni standard per abitante" superiore al 99° percentile della distribuzione della medesima variabile calcolata sui comuni che non presentavano l'incoerenza tra la spesa corrente desumibile dalle informazioni inserite nel questionario relative al totale delle funzioni e quanto riportato nel certificato in corrispondenza dei macro aggregati e con valore del costo medio del lavoro per addetto (rigo T20 del questionario FC20U, rigo T20 del questionario FC30U e rigo T21 del questionario FC40U) compreso tra i valori 22.000 e 80.000 euro;

Tabella 8.1: Servizi sociali - Valori di riferimento della variabile spesa ai fini dei fabbisogni standard per abitante

Anno	99° percentile
2015	372,840
2016	364,330
2017	380,450

- “Utenti complessivamente serviti per abitante” superiore al 95° percentile della distribuzione della medesima variabile calcolata nelle tre distinte annualità; tale variabile è calcolata come somma del numero degli utenti serviti nelle macro aree di intervento (“Interventi e servizi”, “Contributi economici” e “Strutture”) nei differenti target (famiglia e minori, disabili, dipendenze e salute mentale, anziani, immigrati e nomadi, povertà-disagio e salute mentale) tenendo conto di quanto riportato dai comuni e/o dalla forma di gestione associata;

Tabella 8.2: Servizi sociali - Valori di riferimento della variabile "Utenti complessivamente serviti per abitante"

Anno	95° percentile
2015	0,210
2016	0,227
2017	0,213

- Quota di compartecipazione utenza rispetto all'ammontare di spesa complessiva del comune superiore all'unità; l'ammontare della compartecipazione da parte degli utenti è desunta dal quadro M dei questionari di ciascun anno come somma di quanto riportato nella macro area di intervento “Interventi e servizi” e nella macro area “Strutture”. Tale ammontare viene rapportato al totale della spesa ai fini dei FaS (per il calcolo di ogni annualità si veda il paragrafo B.1.1 “La spesa storica di riferimento” (p. 72) dell'Appendice B) a cui viene aggiunto la quota di compartecipazione da parte del Servizio Sanitario Nazionale (SSN) riportato sempre nel quadro M dei questionari nella macro aree “Interventi-servizi” e “Strutture”.

Le Tabelle 8.3, 8.4, 8.5 e 8.6 riportano la composizione del campione di regressione per anno, regione, classe dimensionale e provincia.

Tabella 8.3: Servizi sociali - Distribuzione dei comuni inclusi nel campione di regressione per anno

Anno	Totale comuni	% Comuni inclusi nel campione di regressione	
		Totale	%
2015	6.664	4.956	74,37%
2016	6.648	5.005	75,29%
2017	6.628	5.132	77,43%

Tabella 8.4: Servizi sociali - Distribuzione dei comuni inclusi nel campione di regressione per regione e anno

Regione	Totale comuni			% Comuni inclusi nel campione di regressione		
	2015	2016	2017	2015	2016	2017
Piemonte	1.206	1.202	1.202	74,63%	74,71%	79,62%
Lombardia	1.530	1.527	1.523	82,75%	83,43%	82,01%
Veneto	579	576	575	83,07%	79,17%	80,87%
Liguria	235	235	235	72,34%	69,36%	70,21%
Emilia-romagna	340	334	333	74,71%	78,14%	83,18%
Toscana	279	279	276	82,44%	79,57%	86,59%
Umbria	92	92	92	76,09%	79,35%	83,70%
Marche	236	236	229	55,93%	79,24%	75,98%
Lazio	378	378	378	65,61%	67,72%	69,58%
Abruzzo	305	305	305	64,92%	73,44%	77,05%
Molise	136	136	136	71,32%	64,71%	70,59%
Campania	550	550	550	65,82%	67,09%	71,09%
Puglia	258	258	258	74,42%	74,81%	79,84%
Basilicata	131	131	131	74,81%	64,12%	67,94%
Calabria	409	409	405	63,08%	62,84%	61,48%
Totale complessivo	6.664	6.648	6.628	74,37%	75,29%	77,43%

Tabella 8.5: Servizi sociali - Distribuzione dei comuni inclusi nel campione di regressione per classe dimensionale e anno

Classe dimensionale	Totale comuni			% Comuni inclusi nel campione di regressione		
	2015	2016	2017	2015	2016	2017
Meno di 500 Abitanti	726	731	733	65,84%	64,98%	70,26%
500 – 999 Abitanti	911	903	903	67,40%	68,55%	72,31%
1.000 – 1.999 Abitanti	1.258	1.251	1.252	71,46%	73,14%	74,84%
2.000 – 2.999 Abitanti	786	784	763	75,83%	74,87%	77,20%
3.000 – 4.999 Abitanti	922	919	918	79,83%	78,78%	79,63%
5.000 – 9.999 Abitanti	1.011	1.012	1.007	79,13%	81,52%	83,12%
10.000 – 19.999 Abitanti	613	608	609	79,28%	82,07%	83,25%
20.000 – 59.999 Abitanti	350	354	357	79,71%	82,20%	80,39%
60.000 – 99.999 Abitanti	50	49	50	80,00%	85,71%	88,00%
Oltre i 100.000 Abitanti	37	37	36	75,68%	75,68%	88,89%
Totale complessivo	6.664	6.648	6.628	74,37%	75,29%	77,43%

Tabella 8.6: Servizi sociali - Distribuzione dei comuni inclusi nel campione di regressione per provincia e anno

Provincia	Totale comuni			% Comuni inclusi nel campione di regressione		
	2015	2016	2017	2015	2016	2017
Alessandria	190	190	190	61,58%	63,68%	82,11%
Ancona	47	47	47	78,72%	85,11%	76,60%
Arezzo	37	37	37	94,59%	91,89%	94,59%
Ascoli Piceno	33	33	33	54,55%	72,73%	78,79%
Asti	118	118	118	80,51%	81,36%	82,20%
Avellino	118	118	118	59,32%	55,93%	58,47%
Bari	41	41	41	82,93%	75,61%	78,05%
Barletta-Andria-Trani	10	10	10	80,00%	80,00%	80,00%
Belluno	67	64	64	80,60%	78,13%	81,25%
Benevento	78	78	78	75,64%	75,64%	80,77%
Bergamo	242	242	242	89,26%	82,23%	86,36%
Biella	82	79	78	79,27%	75,95%	74,36%
Bologna	56	55	55	76,79%	76,36%	78,18%
Brescia	206	205	205	75,24%	75,61%	75,12%
Brindisi	20	20	20	75,00%	80,00%	85,00%
Campobasso	84	84	84	79,76%	72,62%	82,14%
Caserta	104	104	104	68,27%	69,23%	68,27%
Catanzaro	80	80	80	56,25%	56,25%	56,25%
Chieti	104	104	104	66,35%	69,23%	72,12%
Como	154	154	151	76,62%	80,52%	77,48%
Cosenza	155	155	151	68,39%	69,68%	64,24%
Cremona	115	115	115	81,74%	86,96%	86,96%
Crotone	27	27	27	51,85%	66,67%	62,96%
Cuneo	250	250	250	77,60%	75,20%	84,00%
Fermo	40	40	40	57,50%	85,00%	85,00%
Ferrara	24	24	23	87,50%	87,50%	86,96%
Firenze	42	42	42	90,48%	85,71%	92,86%
Foggia	61	61	61	65,57%	60,66%	67,21%
Forlì-Cesena	30	30	30	63,33%	83,33%	90,00%
Frosinone	91	91	91	67,03%	68,13%	62,64%
Genova	67	67	67	85,07%	73,13%	71,64%
Grosseto	28	28	28	67,86%	60,71%	71,43%
Imperia	67	67	67	67,16%	68,66%	65,67%
Isernia	52	52	52	57,69%	51,92%	51,92%
La Spezia	32	32	32	59,38%	65,63%	59,38%
L'Aquila	108	108	108	62,04%	74,07%	77,78%
Latina	33	33	33	63,64%	69,70%	84,85%
Lecce	97	97	97	77,32%	79,38%	85,57%
Lecco	88	88	88	84,09%	87,50%	88,64%
Livorno	20	20	20	65,00%	70,00%	55,00%
Lodi	61	61	61	81,97%	91,80%	91,80%
Lucca	33	33	33	96,97%	96,97%	96,97%
Macerata	57	57	55	15,79%	66,67%	61,82%
Mantova	69	69	68	92,75%	91,30%	83,82%

continua...

...segue

Provincia	Totale comuni			% Comuni inclusi nel campione di regressione		
	2015	2016	2017	2015	2016	2017
Massa-Carrara	17	17	17	76,47%	82,35%	82,35%
Matera	31	31	31	80,65%	70,97%	77,42%
Milano	134	134	134	94,03%	88,81%	87,31%
Modena	47	47	47	59,57%	65,96%	59,57%
Monza e della Brianza	55	55	55	89,09%	92,73%	76,36%
Napoli	92	92	92	80,43%	80,43%	77,17%
Novara	88	88	88	81,82%	77,27%	72,73%
Padova	104	104	104	79,81%	78,85%	84,62%
Parma	46	45	45	82,61%	73,33%	84,44%
Pavia	189	188	188	74,60%	76,06%	72,87%
Perugia	59	59	59	81,36%	81,36%	86,44%
Pesaro e Urbino	59	59	54	76,27%	86,44%	81,48%
Pescara	46	46	46	80,43%	84,78%	86,96%
Piacenza	48	48	48	77,08%	91,67%	81,25%
Pisa	37	37	37	78,38%	62,16%	89,19%
Pistoia	22	22	20	90,91%	86,36%	85,00%
Potenza	100	100	100	73,00%	62,00%	65,00%
Prato	7	7	7	100,00%	85,71%	100,00%
Ravenna	18	18	18	50,00%	94,44%	94,44%
Reggio di Calabria	97	97	97	61,86%	56,70%	58,76%
Reggio nell'Emilia	45	42	42	86,67%	83,33%	95,24%
Rieti	73	73	73	52,05%	52,05%	56,16%
Rimini	26	25	25	76,92%	52,00%	100,00%
Roma	121	121	121	73,55%	75,21%	76,86%
Rovigo	50	50	50	76,00%	74,00%	68,00%
Salerno	158	158	158	55,70%	62,03%	74,05%
Savona	69	69	69	71,01%	68,12%	78,26%
Siena	36	36	35	66,67%	75,00%	88,57%
Sondrio	78	77	77	89,74%	85,71%	84,42%
Taranto	29	29	29	68,97%	82,76%	86,21%
Teramo	47	47	47	53,19%	70,21%	76,60%
Terni	33	33	33	66,67%	75,76%	78,79%
Torino	315	315	316	80,95%	80,00%	79,75%
Treviso	95	95	95	84,21%	83,16%	81,05%
Varese	139	139	139	78,42%	87,05%	84,17%
Venezia	44	44	44	88,64%	79,55%	77,27%
Verbano-Cusio-Ossola	77	76	76	63,64%	59,21%	68,42%
Vercelli	86	86	86	61,63%	79,07%	79,07%
Verona	98	98	98	84,69%	76,53%	76,53%
Vibo Valentia	50	50	50	66,00%	62,00%	66,00%
Vicenza	121	121	120	85,95%	80,99%	87,50%
Viterbo	60	60	60	65,00%	70,00%	73,33%
Totale complessivo	6.664	6.648	6.628	74,37%	75,29%	77,43%

8.3 LE STATISTICHE DESCRITTIVE

La **Tabella 8.7** elenca le variabili incluse nel modello di spesa utilizzato per la stima del fabbisogno standard del *Settore sociale*. Nella tabella, inoltre, sono riportati per ogni variabile la fonte e i valori medi, globali e per ogni anno, dei comuni inclusi nel campione di regressione.

Tabella 8.7: Servizi sociali - Variabili utilizzate nella stima dei fabbisogni standard

Tipologia	Variabile	Fonte	Valori medi				
			Globale	Annualità 2015	Annualità 2016	Annualità 2017	
Variabili primo stadio							
SPESA STORICA	Spesa storica di riferimento ai fini dei fabbisogni standard (euro per abitante)	Sose	66,61	66,08	65,71	67,99	
DRIVER DELLA FUNZIONE	Popolazione residente	Istat	8.496,75	8.475,94	8.512,13	8.501,84	
INTENSITA' DEL SERVIZIO	Totale ore relative alla macro area di intervento strutture - valore per 1.000 abitanti	Sose	2.388,13	2.310,32	2.187,54	2.658,89	
	Utenti della macro area di interventi e servizi e contributi economici - valore per 1.000 abitanti	Sose	9,23	8,75	9,53	9,40	
	Presenza di almeno un utente nella macro area di interventi e servizi sociali: Strutture (%)	Sose	55,92	58,15	55,02	54,64	
COMPARTICIPAZIONE UTENZA	Incidenza % della compartecipazione utenza rispetto alla spesa lorda	Sose	4,80	4,39	5,12	4,88	
PREZZI DEI FATTORI PRODUTTIVI	Livello delle locazioni immobiliari ad uso ufficio - Prezzo al mq (in euro)	Agenzia delle entrate	4,33	4,40	4,35	4,24	
	Costo del lavoro del settore privato (Valore in euro)	Sose	31.043,17	31.115,27	31.049,56	30.967,31	
FORME DI GESTIONE	Gestione associata - Servizio necroscopico (% di comuni)	Sose	4,09	3,81	4,08	4,36	
	Gestione associata - Settore sociale (% di comuni)	Sose	60,78	61,44	56,34	64,48	
Variabili primo stadio							
CONTESTO	Deprivazione sociale	Istat-Mef	-3,38				
	Incidenza popolazione straniera	Istat	7,21				
	Alunni con handicap - Valore per 1.000 abitanti	Miur	2,65				
	Incidenza % popolazione 15-64 anni	Istat	63,04				
	Incidenza % popolazione 65-74	Istat	11,52				
	Incidenza % popolazione oltre 75 anni	Istat	12,89				
REDDITO	Reddito imponibile ai fini delle addizionali IRPEF (Valore in euro)	Mef	18.256,39				
VARIABILI DICOTOMICHE CHE IDENTIFICANO LA DIMENSIONE DEI COMUNI	Meno di 500 Abitanti (% di comuni)	Istat	10,04				
	500 – 999 Abitanti (% di comuni)	Istat	12,72				
	1.000 – 1.999 Abitanti (% di comuni)	Istat	18,26				
	2.000 – 2.999 Abitanti (% di comuni)	Istat	11,48				
	3.000 – 4.999 Abitanti (% di comuni)	Istat	14,24				
	5.000 – 9.999 Abitanti (% di comuni)	Istat	16,31				
	20.000 – 59.999 Abitanti (% di comuni)	Istat	5,59				
	60.000 – 99.999 Abitanti (% di comuni)	Istat	0,86				
	100.000 – 249.999 Abitanti (% di comuni)	Istat	0,45				
	Oltre i 250.000 Abitanti (% di comuni)	Istat	0,18				
VARIABILI DICOTOMICHE CHE IDENTIFICANO I DIFFERENZIALI DI SPESA	Cluster 1 - Poli urbani (% di comuni)	Sose	3,12				
	Cluster 2 - Comuni di piccole dimensioni a bassa densità abitativa localizzati per lo più in aree interne (% di comuni)	Sose	12,37				
	Cluster 3 - Comuni localizzati per lo più in aree pianeggianti o collinari con basso livello di benessere (% di comuni)	Sose	23,44				
	Cluster 5 - Comuni a vocazione turistica (% di comuni)	Sose	3,08				
	Cluster 6 - Comuni in territorio montano con livello di benessere medio-alto (% di comuni)	Sose	7,44				
	Cluster 7 - Centri meta di elevato pendolarismo (% di comuni)	Sose	6,08				
	Cluster 8 - Comuni in territorio montano con basso livello di benessere (% di comuni)	Sose	15,47				
	Cluster 9 - Comuni ad elevata densità abitativa (% di comuni)	Sose	7,81				
		Cluster 10 - Comuni in zone litoranee (% di comuni)	Sose	4,36			

Per la descrizione della modalità di calcolo delle variabili utilizzate nella stima dei FaS si rimanda al paragrafo B.1.2 "Le variabili indipendenti" (p. 75) dell'Appendice B.

8.3.1 La spesa di riferimento ai fini della determinazione dei fabbisogni standard

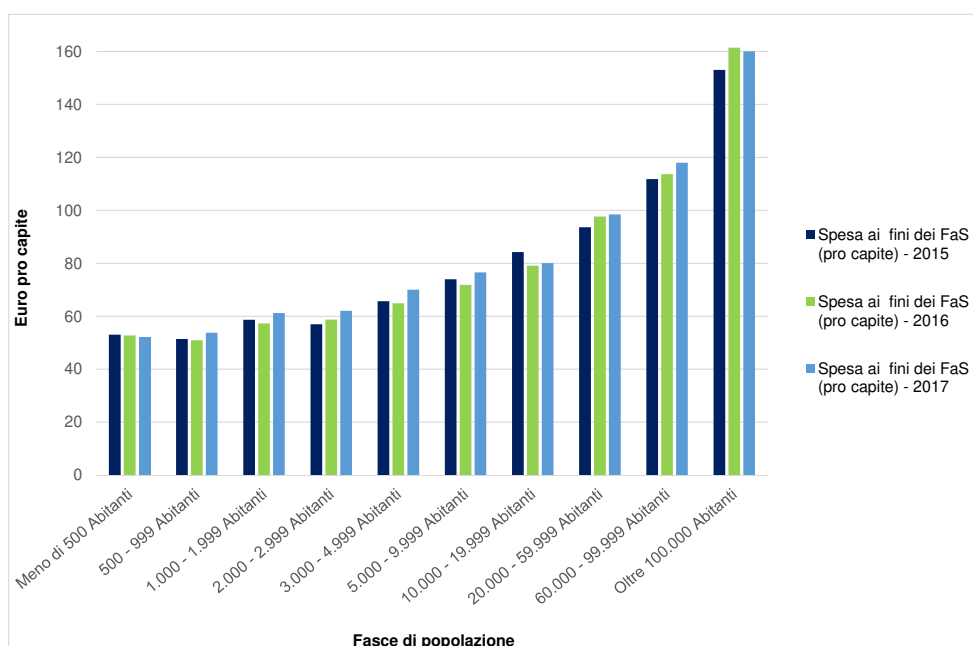
La spesa storica ai fini dei FaS rappresenta la spesa riportata dai singoli enti nel Certificato Consuntivo opportunamente riclassificata tenendo conto delle informazioni inserite all'interno dei questionari. Si tratta di una spesa complessiva lorda per il comparto che tiene conto delle effettive spese del comune, al netto degli interessi passivi e delle eventuali entrate ricevute dal SSN (per un maggiore dettaglio sulle modalità di calcolo si veda l'Appendice B della presente nota).

Tabella 8.8: Servizi sociali - Spesa ai fini dei fabbisogni standard pro capite

Anno	Comuni	Popolazione	Spesa ai fini dei FaS (pro capite)
2015	4.956	42.006.767	101,3
2016	5.005	42.603.199	102,8
2017	5.132	43.631.462	105,1

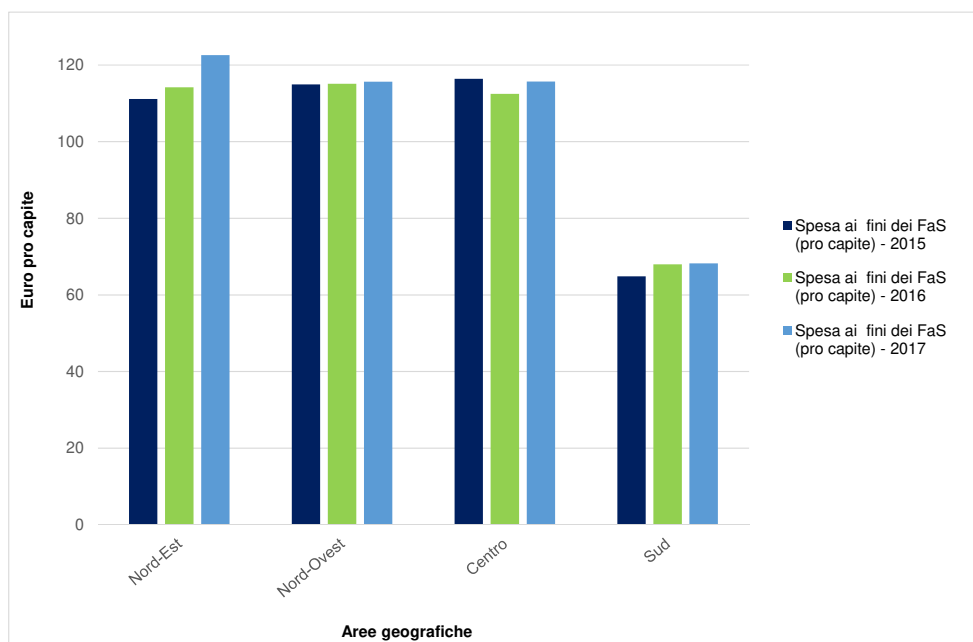
Analizzando la spesa ai fini dei FaS all'interno del campione di regressione si evince un trend di crescita del valore pro capite nel corso del triennio considerato che, come è possibile osservare dalla **Tabella 8.8**, passa dai 101,3 euro per abitante del 2015 ai 105,1 euro per abitante nel 2017.

Figura 8.1: Servizi sociali - Spesa ai fini dei fabbisogni standard per fascia di popolazione



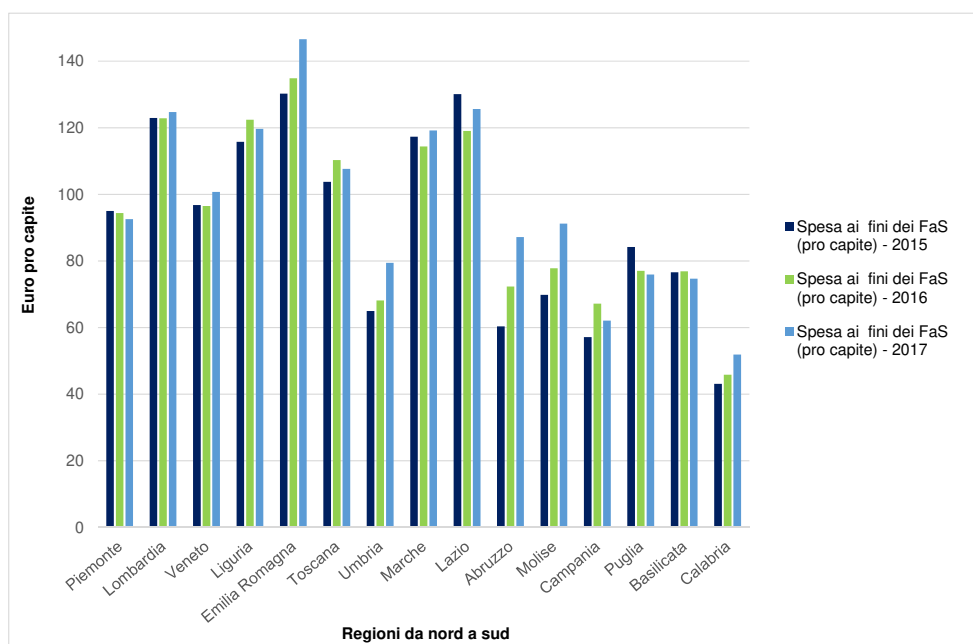
Analizzando, invece, il comportamento della spesa pro capite per fascia di popolazione (**Figura 8.1**), si osserva un sostanziale andamento costante nel triennio all'interno di ciascuna fascia considerata con tuttavia una netta e marcata differenziazione all'aumentare della dimensione dei comuni. Si passa, infatti dai 50 – 65 euro circa di spesa media per abitante per i comuni fino a 5.000 abitanti a circa 160 euro per i comuni oltre i 100.000 abitanti.

Figura 8.2: Servizi sociali - Spesa ai fini dei fabbisogni standard per area geografica



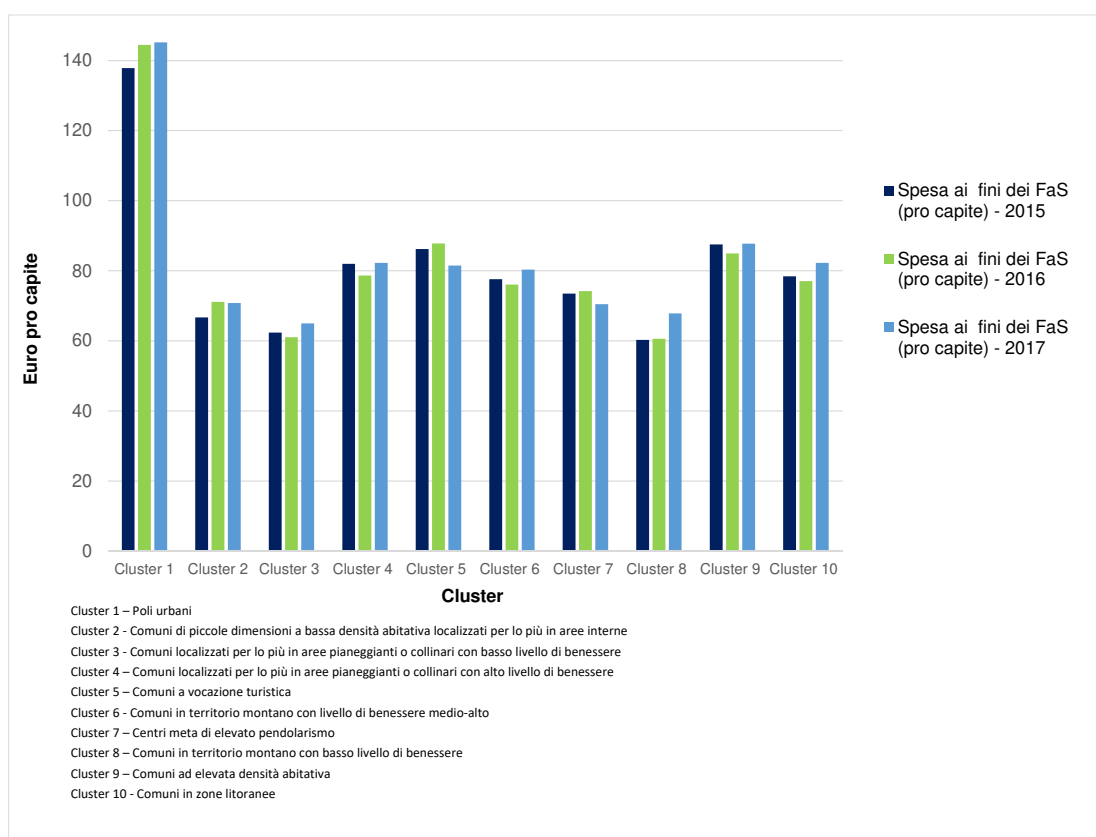
Per lo stesso periodo precedentemente osservato, la spesa ai fini FaS viene ora analizzata per area geografica. La Figura 8.2 mostra un maggior livello di spesa per le aree del Centro e di tutto il Nord. In particolare, si evidenzia l'andamento crescente della spesa nel Nord-Est, area che raggiunge i valori più elevati e circa il doppio del Sud che, viceversa, registra una spesa pro capite di poco superiore ai 60 euro.

Figura 8.3: Servizi sociali - Spesa ai fini dei fabbisogni standard per regione



Portando l'analisi ad un ulteriore livello di dettaglio, la **Figura 8.3** mostra la suddivisione della spesa ai fini FaS per regione. Dall'analisi del grafico emerge la netta separazione tra il livello di spesa del Nord e delle aree centrali del paese rispetto a quelle del Sud con livelli di spesa che si mantengono costanti durante il triennio considerato. In particolare, l'Emilia Romagna nel biennio 2016 – 2017 fa registrare i dati più elevati in assoluto e vede la propria spesa pro capite crescere oltre i 145 euro. La Lombardia, la Liguria, le Marche e il Lazio sono le regioni che dopo l'Emilia Romagna presentano un'alta spesa per l'erogazione dei servizi nel *Settore sociale* con valori che si attestano mediamente intorno a 120 per abitante. Esaminando la parte destra del grafico, spostandosi verso le regioni del Sud, si osserva un netto calo dei valori pro capite, al di sotto di 85 euro. I valori più contenuti di spesa si registrano in Calabria dove, nonostante una leggera crescita dell'ammontare di spesa nel triennio, si osservano dati medi intorno ai 45-50 euro per abitante.

Figura 8.4: Servizi sociali - Spesa ai fini dei fabbisogni standard per cluster



Analizzando il comportamento della spesa ai fini FaS per cluster di appartenenza, la **Figura 8.4** mostra una variabilità tra i diversi gruppi omogenei (da 60 a 90 euro pro capite). Il cluster "1 - Poli urbani" presenta, per tutto il periodo considerato, valori crescenti e nettamente più elevati rispetto agli altri cluster superando, nel biennio 2016 – 2017, i 140 euro pro capite. I cluster "4 - Comuni localizzati per lo più in aree pianeggianti o collinari con alto livello di benessere", "5 - Comuni a vocazione turistica" e "9 - Comuni ad elevata densità abitativa", si attestano costantemente al di sopra della soglia di 80 euro pro capite nell'arco di tutto il triennio analizzato, mentre il cluster "10 - Comuni in zone litoranee" riesce a raggiungerla solo nell'anno 2017.

Per la descrizione della modalità di calcolo della spesa storica si rimanda al paragrafo **B.1.1** "La spesa storica di riferimento" (p. 72) dell'Appendice B.

8.3.2 La variabile relativa all'utenza per macroarea e target

Il questionario SOSE-IFEL ha permesso di classificare gli utenti serviti distinti per macro area di intervento e per tipologia di target seguendo la suddivisione utilizzata dall'ISTAT nell'*Indagine sugli interventi e i servizi sociali per i comuni singoli e associati secondo lo schema del nomenclatore interregionale dei servizi e degli interventi sociali (NISIS)*. Ad ogni ente tenuto alla compilazione del questionario è stato richiesto di riportare il numero di utenti a carico, ovvero, tutti i cittadini residenti e non che beneficiano di un servizio. In fase di calcolo degli utenti serviti complessivamente da ciascun comune si è tenuto conto della partecipazione degli stessi alle differenti forme di gestione associata secondo le logiche riportate nel paragrafo "*Le regole generali per l'aggiornamento*" (p. IX).

Nelle tabelle seguenti vengono riportate le classificazioni degli utenti per area di intervento (**Tabella 8.9**) e target (**Tabella 8.10**) negli anni presi come riferimento calcolate sul campione di regressione utilizzato per la stima.

Tabella 8.9: Servizi sociali - Utenza per Macro area

Anno	Comuni	Popolazione	Strutture (Valore ogni 1.000 abitanti)	Interventi e servizi (Valore ogni 1.000 abitanti)	Contributi economici (Valore ogni 1.000 abitanti)
2015	4.956	42.006.767	13,84	45,80	12,42
2016	5.005	42.603.199	14,34	46,34	13,10
2017	5.132	43.631.462	11,91	48,84	13,12

Tabella 8.10: Servizi sociali - Utenza per Target

Anno	Comuni	Popolazione	Anziani (Valore ogni 1.000 abitanti)	Dipendenze (Valore ogni 1.000 abitanti)	Disabili (Valore ogni 1.000 abitanti)	Famiglie e minori (Valore ogni 1.000 abitanti)	Immigrati (Valore ogni 1.000 abitanti)	Povertà e disagio (Valore ogni 1.000 abitanti)
2015	4.956	42.006.767	18,44	1,50	6,49	22,63	9,76	13,24
2016	5.005	42.603.199	17,91	1,86	7,10	22,50	8,63	15,79
2017	5.132	43.631.462	19,63	1,61	7,91	23,30	7,50	13,91

Per la descrizione della modalità di calcolo delle variabili utilizzate nella stima dei FaS si rimanda al paragrafo **B.1.2** "*Le variabili indipendenti*" (p. 75) dell'**Appendice B**.

8.3.3 La variabile relativa alle ore

Oltre alla quantificazione del numero di utenti serviti, il questionario SOSE-IFEL ha permesso di ottenere per ciascun comune il numero complessivo di ore di assistenza per ogni utente, ottenuto come somma di tutte le ore annue di assistenza fruite da ciascun utente per gli anni oggetto di analisi.

Nelle **Tabelle 8.11** e **8.12** viene mostrato il numero di ore medio di assistenza per target rispettivamente della classificazione nella macro area "*Interventi e servizi*" e in quella "*Strutture*" valutato per i comuni che sono entrati nel campione di regressione.

Tabella 8.11: Servizi sociali - Ore per utente target negli interventi

Anno	Comuni	Popolazione	Anziani (ore per utente)	Dipendenze (ore per utente)	Disabili (ore per utente)	Famiglie e minori (ore per utente)	Immigrati (ore per utente)	Povertà e disagio (ore per utente)
2015	4.956	42.006.767	96,7	33,0	196,7	73,4	106,4	42,1
2016	5.005	42.603.199	107,8	28,8	193,8	84,5	79,3	40,6
2017	5.132	43.631.462	101,1	35,7	197,3	80,6	89,3	37,8

Dall'analisi della tabella **Tabella 8.11** in cui viene mostrato il numero medio di ore di assistenza nella macro area "*Interventi e servizi*", viene evidenziato il maggior carico di attività dei comuni per gli anziani (circa 102 ore annue per utente in media sul triennio) e per i disabili (circa 196 ore per assistito in media sul triennio).

Tra le attività che i comuni classificano in tale macro area vanno ricordate le attività di integrazione sociale, gli interventi di assistenza domiciliare, il sostegno socio educativo scolastico, il pronto intervento per le persone senza dimora, l'integrazione dei soggetti deboli o a rischio, la distribuzione dei beni di prima necessità e molti altri servizi che per facilità di lettura non vengono elencati nella loro totalità.

Tabella 8.12: Servizi sociali - Strutture - Ore per utente target

Anno	Comuni	Popolazione	Anziani (ore per utente)	Dipendenze (ore per utente)	Disabili (ore per utente)	Famiglie e minori (ore per utente)	Immigrati (ore per utente)	Povertà e disagio (ore per utente)
2015	4.956	42.006.767	613,6	975,8	1.570,8	482,1	894,1	541,2
2016	5.005	42.603.199	723,6	1.007,4	1.634,0	408,3	711,6	209,7
2017	5.132	43.631.462	662,4	1.219,8	1.608,4	442,3	685,9	519,2

Nella **Tabella 8.12** viene, invece, riportato il numero di ore di assistenza media degli utenti, distinti nei diversi target, all'interno della macro area di intervento "*Strutture*". In quest'ultima categoria vengono considerati i servizi erogati ad utenti nelle strutture residenziali, nei centri diurni, nei centri per le famiglie, nelle strutture di accoglienza per persone senza dimora o con disagio mentale, nei centri di aggregazione sociale o di ascolto tematici, nelle ludoteche e molti altri ancora. Come è logico attendersi il numero di ore di assistenza medio annuo risulta essere molto superiore nel momento in cui si confrontano i dati della macro area di intervento "*Interventi e servizi*" con quella relativa alle "*Strutture*". In quest'ultimo caso, infatti, l'assistenza media in numero di ore si aggira intorno a 1.608 ore annue per utente disabile nel 2017 e a circa 1.220 ore per utente con problemi di dipendenza e/o problemi di salute mentale. L'assistenza per gli utenti relativi al target "*Immigrati e nomadi*" ammonta a circa 764 ore in media sul triennio.

Per la descrizione della modalità di calcolo delle variabili utilizzate nella stima dei **FaS** si rimanda al paragrafo **B.1.2** "*Le variabili indipendenti*" (p. 75) dell'**Appendice B**.

8.4 IL MODELLO PER LA STIMA DEL FABBISOGNO STANDARD

8.4.1 I risultati delle stime

Una volta ottenute le stime puntuali dei coefficienti dei modelli specificati nel primo e nel secondo stadio, riportati nelle equazioni (4) e (5), si procede al calcolo della spesa standard per abitante di ogni comune (FS_i) rispetto alle caratteristiche comunali dell'ultimo anno (il 2017), utilizzando i valori attesi dei due modelli come riportato nell'equazione (8.1) che segue:

$$FS_{i2017} = \hat{\delta}_1 + \hat{\beta}_1 + \frac{\widehat{\tau}_{2016} + \widehat{\tau}_{2015}}{3} + \widehat{\beta}'_2 \widetilde{X}_{i2017} + \widehat{\delta}'_2 \widetilde{Z}_1 \quad (8.1)$$

dove per ogni comune "*i*":

- $\hat{\delta}_1 + \hat{\beta}_1 + \frac{\widehat{\tau}_{2016} + \widehat{\tau}_{2015}}{3}$ rappresenta la componente di spesa standard base uniforme a livello nazionale riferita al periodo di riferimento 2015-2017;
- $\widehat{\beta}'_2 \widetilde{X}_{i2017}$ rappresenta le componenti di spesa standard relative alle variabili del primo stadio, misurate rispetto al 2017, il cui impatto sulla spesa standard è risultato statisticamente significativo (ovvero con $P\text{-value} \leq 0,10$);
- $\widehat{\delta}'_2 \widetilde{Z}_1$ rappresenta le componenti di spesa standard relative alle variabili del secondo stadio il cui impatto sulla spesa standard è risultato statisticamente significativo (ovvero con $P\text{-value} \leq 0,10$).

La **Tabella 8.13** riporta i risultati del processo di stima delle componenti del FS, in particolare mostra le stime puntuali dei coefficienti associati alle variabili del primo e del secondo stadio, nonché la stima della componente di spesa standard base uniforme.

Per ogni variabile sono riportati i livelli di significatività statistica rispetto all'ipotesi nulla di impatto pari a zero. Per ognuno dei due modelli si riporta oltre all'impatto in euro (colonna 1) da considerarsi per il calcolo del FS, anche la stima dei coefficienti standardizzati (colonna 3) e il calcolo delle elasticità valorizzate rispetto ai valori medi (colonna 5).

Dal confronto delle stime puntuali ottenute attraverso un modello specificato con approccio [Mundlak \(1978\)](#) emerge una notevole robustezza delle stime in quanto, anche se a fronte di una magnitudine e significatività a volte differenti, tutti i coefficienti mantengono sempre lo stesso segno.

Tabella 8.13: Servizi sociali - Stime puntuali dei coefficienti della funzione di spesa aumentata

Tipologia	Descrizione Variabile	Panel a effetti fissi, stimatore Within the Group (WG) (primo stadio)				Elasticità
		Coeff. in euro	Livello di significatività	Stima standardizz.	Livello di significatività	
SPESA STANDARD BASE NAZIONALE PRIMO STADIO	Intercetta del modello panel - euro pro capite	61,42882538	< 0,00000001	nd	0,98454915	nd
INTENSITA' DEL SERVIZIO	Totale ore relative alla macro area di intervento strutture - pro capite	0,27436477	0,00232403 ***	0,04723925	0,00232403 ***	0,00983687
	Utenti della macro area di interventi e servizi e contributi economici - pro capite	152,10974121	0,00124558 ***	0,03430951	0,00124558 ***	0,02107467
	Presenza di almeno un utente nella macro area di interventi e servizi sociali: Strutture	3,53929710	0,00025084 ***	0,03546182	0,00025084 ***	5,31359005
COMPARTICIPAZIONE UTENZA	Incidenza % della compartecipazione utenza rispetto alla spesa lorda - Scostamento dalla media (media = 0,0797886)(*)	-19,49492073	0,00001959 ***	-0,04286449	0,00001959 ***	0,00931461
PREZZI DEI FATTORI PRODUTTIVI	Livello delle locazioni immobiliari ad uso ufficio - Prezzo al mq (in euro) - Scostamento % dalla media (media annualità 2015, 2016 e 2017 = 4,38)	-0,00694663	0,83191397	-0,00596566	0,83191397	0,01237449
	Costo del lavoro del settore privato - Scostamento % dalla media (media annualità 2015, 2016 e 2017 = 30.771,36)	0,05960931	0,85260388	0,00845313	0,85260388	0,07905267
FORME DI GESTIONE	Gestione associata - Servizio necroscopico	2,95473480	0,22787219	0,01180727	0,22787219	4,43597937
	Gestione associata - Settore sociale	2,83486843	0,00431313 ***	0,02793190	0,00431313 ***	4,25602245
ANNUALITA'	Anno 2015	-1,80794227	0,00337347 ***	-0,01713440	0,00337347 ***	-2,71428585
	Anno 2016	-2,38275838	0,00000159 ***	-0,02263855	0,00000159 ***	-3,57726407
R ² within				0,0147		
R ² between				0,0314		
R ² overall				0,0318		
% di varianza dovuta α_i				0,7802		
N. di enti in regressione				15.093		
Tipologia	Descrizione Variabile	Cross-section su effetti fissi, stimatore OLS (secondo stadio)				Elasticità
		Coeff. in euro	Livello di significatività	Stima standardizz.	Livello di significatività	
SPESA STANDARD BASE NAZIONALE SECONDO STADIO	Intercetta del modello panel - euro pro capite	-100,86299896	0,00362326 ***	nd		nd
VARIABILI DI CONTESTO	Deprivazione sociale	0,02558167	0,01487581 **	2,74395492	0,01582615 **	-0,00150362
	Incidenza popolazione straniera	39,63653564	0,02084272 **	1,66553819	0,01620959 **	0,04276346
	Alunni con handicap - Valore pro capite	629,95349121	0,03378133 **	1,51003494	0,03657376 **	0,02519332
	Incidenza popolazione 15 - 64 anni	97,44307709	0,02491026 **	3,43932553	0,02625191 **	0,92285919
	Incidenza popolazione 65 - 74 anni	140,75823975	0,00665102 ***	2,80720007	0,00699261 ***	0,24258131
	Incidenza popolazione oltre 75 anni	229,98254395	0,00000001 ***	9,20765167	0,00000006 ***	0,44318932
REDDITO	Reddito imponibile ai fini delle addizionali IRPEF - Scostamento % dalla media (media annualità 2015, 2016 e 2017 = 17.880,71)	0,15229328	0,00163184 ***	3,10939884	0,00186597 ***	0,50944209
VARIABILI DICOTOMICHE CHE IDENTIFICANO I DIFFERENZIALI DI SPESA	Cluster 1 - Poli urbani	13,19488525	0,00576256 ***	2,27301557	0,00392178 ***	19,80964279
	Cluster 2 - Comuni di piccole dimensioni a bassa densità abitativa localizzati per lo più in aree interne	8,03494358	0,00775118 ***	2,6147656	0,00819813 ***	12,06295872
	Cluster 3 - Comuni localizzati per lo più in aree pianeggianti o collinari con basso livello di benessere	3,39241123	0,07240062 *	1,43293057	0,08018844 *	5,09306812
	Cluster 5 - Comuni a vocazione turistica	18,66287041	0,00000534 ***	3,20483109	0,00000372 ***	28,01879501
	Cluster 6 - Comuni in territorio montano con livello di benessere medio-alto	6,82705021	0,00962083 ***	1,79314449	0,01077629 **	10,24953365
	Cluster 7 - Centri meta di elevato pendolarismo	-1,33941686	0,55494848	-0,32370005	0,5547259	-2,01088285
	Cluster 8 - Comuni in territorio montano con basso livello di benessere	9,78712463	0,00061306 ***	3,52446598	0,00079619 ***	14,69352913
	Cluster 9 - Comuni ad elevata densità abitativa	3,95271564	0,1033144	1,07179636	0,0993261 *	5,93426037
	Cluster 10 - Comuni in zone litoranee	11,46192646	0,00361369 ***	2,29242906	0,00372002 ***	17,20792961

continua...

Tipologia	Descrizione Variabile	Cross-section su effetti fissi, stimatore OLS (secondo stadio)				Elasticità
		Coeff. in euro	Livello di significatività	Stima standardizz.	Livello di significatività	
VARIABILI DICOTOMICHE CHE IDENTIFICANO LA DIMENSIONE DEI COMUNI	Meno di 500 Abitanti	-27,79469872	< 0,0000001 ***	-8,23629839	< 0,0000001 ***	-41,72851944
	500 – 999 Abitanti	-27,17735481	< 0,0000001 ***	-8,98708646	< 0,0000001 ***	-40,80169296
	1.000 – 1.999 Abitanti	-17,87649345	< 0,0000001 ***	-6,90174982	< 0,0000001 ***	-26,83819771
	2.000 – 2.999 Abitanti	-18,79353523	< 0,0000001 ***	-6,04989130	< 0,0000001 ***	-28,21496391
	3.000 – 4.999 Abitanti	-11,64695835	0,00000449 ***	-4,10299566	0,00002299 ***	-17,48571968
	5.000 – 9.999 Abitanti	-5,25859404	0,01927415 **	-1,94299352	0,0175142 **	-7,89479113
	20.000 – 59.999 Abitanti	10,19502258	0,00026665 ***	2,35945342	0,00026351 ***	15,30591202
	60.000 – 99.999 Abitanti	24,66900444	0,00003527 ***	2,24462132	0,00004219 ***	37,03587723
	100.000 – 249.999 Abitanti	37,84419632	0,00097877 ***	2,38142308	0,00104664 ***	56,81595230
	Oltre 250.000 Abitanti	58,44957352	0,00015229 ***	2,51526512	0,00012569 ***	87,75106049
VARIABILI DICOTOMICHE CHE IDENTIFICANO LA TERRITORIALITÀ	Provincia di Alessandria	-22,57981873	0,00000020 ***	-3,60040443	0,00000028 ***	-33,89935684
	Provincia di Ancona	33,80184555	0,00127858 ***	2,91389799	0,00142895 ***	50,74712372
	Provincia di Arezzo	18,45619774	0,02718308 **	1,52680673	0,03388975 **	27,70851517
	Provincia di Ascoli piceno	-1,92778039	0,81668756	-0,12910947	0,82476030	-2,89420009
	Provincia di Asti	-30,19451141	0,00000000 ***	-4,13111501	0,00000000 ***	-45,33138657
	Provincia di Avellino	-30,47641563	0,00000014 ***	-3,52775017	0,00000017 ***	-45,75461578
	Provincia di Bari	-10,35420418	0,24662769	-0,82742595	0,23977183	-15,54489326
	Provincia di Barletta-Andria-Trani	-29,96494675	0,02672881 **	-1,19398856	0,02655155 **	-44,98674011
	Provincia di Belluno	18,61156845	0,01538815 **	1,88241656	0,01193625 **	27,94177437
	Provincia di Benevento	-24,68501472	0,00037611 ***	-2,68707300	0,00018014 ***	-37,05991364
	Provincia di Bergamo	8,50205898	0,01482227 **	1,69267850	0,01238410 **	12,76424503
	Provincia di Biella	-7,21452522	0,11823484	-0,78960690	0,10946519	-10,83125496
	Provincia di Bologna	9,99123764	0,10808934	0,91622356	0,12111722	14,99996662
	Provincia di Brescia	16,69846153	0,00002202 ***	2,88258122	0,00002218 ***	25,06960297
	Provincia di Brindisi	-13,47140026	0,26271707	-0,75852219	0,25229442	-20,22477722
	Provincia di Campobasso	-18,35253906	0,03486261 **	-2,08306552	0,03046422 **	-27,55289078
	Provincia di Caserta	-31,59258652	0,00000013 ***	-3,73523370	0,00000009 ***	-47,43033600
	Provincia di Catanzaro	-26,00728607	0,00125533 ***	-2,44871076	0,00088377 ***	-39,04505539
	Provincia di Chieti	-3,02812958	0,65144595	-0,35966473	0,64884618	-4,54616785
	Provincia di Como	5,10584974	0,14835514	0,77806236	0,13351861	7,66547441
	Provincia di Cosenza	-18,94012451	0,00823143 ***	-2,69071965	0,00982558 ***	-28,43503952
	Provincia di Cremona	17,27583122	0,00002676 ***	2,38763328	0,00001330 ***	25,93641663
	Provincia di Crotone	-19,44591141	0,18218684	-1,10623358	0,17807131	-29,19438362
	Provincia di Cuneo	-8,46749306	0,04805015 **	-1,64381719	0,05791495 *	-12,71235085
	Provincia di Fermo	11,99266207	0,79113748	0,15426512	0,78989932	2,99160790
	Provincia di Ferrara	4,91843462	0,53475557	0,31459766	0,53333383	7,38410568
	Provincia di Firenze	7,56073093	0,13067435	0,65177505	0,13353476	11,35101700
	Provincia di Foggia	-18,77149582	0,05677627 *	-1,65333994	0,05397409 *	-28,18187523
	Provincia di Forlì-Cesena	17,38861275	0,18986257	1,18986257	0,15858056	26,10537578
	Provincia di Frosinone	-18,89321518	0,00109775 ***	-2,05098956	0,00088239 ***	-28,36461449
	Provincia di Genova	11,01524830	0,22127058	1,10701689	0,22900198	16,53732681
	Provincia di Grosseto	-13,59629440	0,03409654 **	-0,82667347	0,03049448 **	-20,41228294
	Provincia di Imperia	-20,83351326	0,00106558 ***	-1,96157518	0,00109205 ***	-31,27760696
	Provincia di Isernia	-22,42297554	0,09608459 *	-1,66819799	0,08614431 *	-33,66388702
	Provincia de L'Aquila	-2,91127896	0,63619019	-0,35741047	0,62261214	-4,37073851
	Provincia di La Spezia	-0,42410302	0,95056989	-0,02646509	0,95112775	-0,63671106
	Provincia di Latina	-6,29093552	0,54295036	-0,43348066	0,55088070	-9,44465828
	Provincia di Lecce	-20,62670135	0,00018207 ***	-2,55377530	0,00010927 ***	-30,96711731
	Provincia di Lecco	14,15013981	0,01795893 **	1,72975706	0,02042627 **	21,24377632
	Provincia di Livorno	0,93560833	0,91390974	0,04688836	0,91521516	1,40464020
	Provincia di Lodi	14,09581470	0,00125406 ***	1,45254960	0,00109648 ***	21,16221809
	Provincia di Lucca	-2,05014753	0,74960691	-0,16299029	0,73987114	-3,07791138
	Provincia di Macerata	11,20853424	0,32073954	0,81893494	0,31990927	16,82750893
	Provincia di Mantova	20,89873505	0,00001040 ***	2,29346432	0,00001205 ***	31,37552643
	Provincia di Massa Carrara	-15,76980686	0,11897978	-0,82083187	0,10321632	-23,67540359
	Provincia di Matera	-4,76180792	0,61309476	-0,32583955	0,60659573	-7,14896011
	Provincia di Milano	20,61256981	0,00000649 ***	3,15385235	0,00000528 ***	30,94590187
	Provincia di Modena	32,22732544	0,00000162 ***	2,43980516	0,00000090 ***	48,38327789
	Provincia di Monza e della Brianza	31,25878525	0,00000000 ***	3,01779839	0,00000000 ***	46,92919540
Provincia di Napoli	-28,27203560	0,00000158 ***	-3,38089614	0,00000228 ***	-42,44515228	
Provincia di Novara	-12,61627197	0,00030228 ***	-1,45685961	0,00016864 ***	-18,94096375	
Provincia di Parma	31,59873962	0,00000258 ***	2,67568963	0,00000168 ***	47,43957138	
Provincia di Pavia	-16,04776382	0,00001360 ***	-2,64264624	0,00000405 ***	-24,09270287	
Provincia di Perugia	-24,04776764	0,00000001 ***	-2,36175434	0,00000001 ***	-36,10320663	
Provincia di Pesaro e Urbino	4,43478775	0,45500177	0,42514770	0,43474110	6,65800095	
Provincia di Pescara	-17,77143478	0,00062408 ***	-1,55203944	0,00044762 ***	-26,68047142	
Provincia di Piacenza	18,41490746	0,00032870 ***	1,63551069	0,00040492 ***	27,64652443	
Provincia di Pisa	6,64698839	0,41103133	0,49743301	0,40778177	9,97920418	
Provincia di Pistoia	-2,32543349	0,63051155	-0,14138956	0,63016768	-3,49120164	
Provincia di Potenza	12,84550285	0,15180609	1,46891275	0,16083379	19,28511047	
Provincia di Prato	-2,42041969	0,75087207	-0,08805304	0,75555375	-3,63380551	
Provincia di Ravenna	7,70062113	0,29592018	0,41045643	0,27597395	11,56103611	
Provincia di Reggio Calabria	-27,46760941	0,00002894 ***	-2,91556597	0,00002935 ***	-41,23745728	
Provincia di Reggio Emilia	37,28411484	0,00022881 ***	3,22817057	0,00022569 ***	55,97509766	

...segue

...segue

Tipologia	Descrizione Variabile	Cross-section su effetti fissi, stimatore OLS (secondo stadio)				Elasticità
		Coeff. in euro	Livello di significatività	Stima standardizz.	Livello di significatività	
VARIABILI DICOTOMICHE CHE IDENTIFICANO LA TERRITORIALITA'	Provincia di Rieti	26,32052040	0,04941437 **	2,30846953	0,04537137 **	39,51531601
	Provincia di Rimini	45,12160110	0,00158940 ***	2,79183041	0,00107075 ***	67,74160767
	Provincia di Roma	-11,57660484	0,00920647 ***	-1,54285619	0,00944005 ***	-17,38009834
	Provincia di Rovigo	18,21963501	0,00001756 ***	1,54278583	0,00001532 ***	27,35335922
	Provincia di Salerno	-38,06537628	0,00000000 ***	-5,33917762	0,00000000 ***	-57,14801407
	Provincia di Savona	-10,35298061	0,17390038	-1,02699604	0,17933361	-15,54305553
	Provincia di Siena	-1,58737731	0,85444949	-0,11668922	0,86660104	-2,38314891
	Provincia di Sondrio	-2,93678927	0,55636059	-0,33665585	0,54714615	-4,40903759
	Provincia di Taranto	-25,62764359	0,00070465 ***	-1,72887991	0,00099879 ***	-38,47509384
	Provincia di Teramo	-17,66632843	0,00007212 ***	-1,38988931	0,00012805 ***	-26,52267456
	Provincia di Terni	-27,42429924	0,00009447 ***	-1,90270193	0,00008559 ***	-41,17243576
	Provincia di Torino	-15,41102982	0,00000099 ***	-3,36802320	0,00000027 ***	-23,13676643
	Provincia di Treviso	4,86431837	0,13019451	0,60350707	0,11855325	7,30286026
	Provincia di Varese	10,35238838	0,00558569 ***	1,55160518	0,00504378 ***	15,54216671
	Provincia di Venezia	11,34351921	0,00910004 ***	0,95615184	0,00999162 ***	17,03016281
	Provincia del Verbano-Cusio-Ossola	-3,75424147	0,55289590	-0,36746372	0,54881326	-5,63628864
	Provincia di Vercelli	-7,53767300	0,09420109 *	-0,83822085	0,08088961 *	-11,31640053
	Provincia di Verona	8,91701317	0,06407466 *	1,09937429	0,06423613 *	13,38722038
	Provincia di Vibo Valentia	-31,23061562	0,00006476 ***	-2,49570343	0,00003516 ***	-46,88690186
	Provincia di Vicenza	5,04897213	0,14664955	0,71274852	0,13661809	7,58008337
Provincia di Viterbo	-5,75368929	0,52244839	-0,52146134	0,53168678	-8,63808346	
R ²				0,2606		
N. di enti in regressione				5,132		

Gli Standard Error sono robusti per l'eteroschedasticità, *** = P-value < 0,01, ** = P-value < 0,05, * = P-value < 0,10

(*) La media è stata calcolata sul campione di regressione annualità 2017

8.4.2 Le regole di applicazione

Ai fini della determinazione dei **FaS** e dei relativi coefficienti di riparto (riportati nell'**Appendice E**), sono state seguite le regole di normalizzazione/neutralizzazione che vengono qui di seguito elencate.

- Riconoscimento di un gruppo di province benchmark (per i dettagli in merito si veda il paragrafo **B.3** "L'individuazione dei valori benchmark di riferimento" (p. 83) dell'**Appendice B**);

In merito alle variabili relative al primo stadio:

- Attribuzione a tutti i comuni del dato relativo alla variabile "Utenti della macro area interventi-servizi e contributi economici" della provincia con il valore più elevato (per i dettagli in merito si veda il paragrafo **B.3** "L'individuazione dei valori benchmark di riferimento" (p. 83) dell'**Appendice B**);
- Attribuzione a tutti i comuni del dato relativo alla variabile "Totale ore relative alla macro area di intervento strutture" della provincia con il valore più elevato (per i dettagli in merito si veda il paragrafo **B.3** "L'individuazione dei valori benchmark di riferimento" (p. 83) dell'**Appendice B**);
- Attribuzione del valore medio nazionale alla variabile "Incidenza % della compartecipazione utenza rispetto alla spesa lorda - differenza dalla media";
- Neutralizzazione della variabile "Livello delle locazioni immobiliari ad uso ufficio - Prezzo al mq (in euro) - Scostamento % dalla media" in quanto non risultata significativa al primo stadio;
- Neutralizzazione della variabile "Costo del lavoro del settore privato - % Scostamento dalla media" in quanto non risultata significativa al primo stadio;
- Neutralizzazione della variabile "Gestione associata - Servizio necroscopico";
- Neutralizzazione della variabile "Gestione associata - Settore sociale ad esclusione degli asili nido e del servizio necroscopico";

In merito alle variabili relative al secondo stadio:

- Attribuzione del valore medio nazionale alla variabile “Reddito imponibile ai fini delle addizionali IRPEF - Scostamento % dalla media”;
- Utilizzo delle probabilità di appartenenza ai cluster;
- Neutralizzazione delle variabili dicotomiche che identificano l'appartenenza dei comuni alle province/città metropolitane.

I valori dell'“Indicatore di deprivazione socio economica” calcolati come media del triennio 2015-2017, sono stati modificati nel calcolo del fabbisogno standard in modo da non essere mai inferiori al 1° percentile (pari a -193,57) o maggiori del 95° percentile (pari a 203,23) della distribuzione relativa ai 6.627 comuni delle RSO attivi al 2017.

Si precisa che, trattandosi il secondo stadio di una stima di tipo Cross-Section sugli effetti fissi del primo stadio, le variabili del secondo stadio che in fase di stima dei coefficienti sono state inserite nel modello come media dei valori dell'intero triennio oggetto di analisi (si veda il paragrafo B.1.2 “Le variabili indipendenti” (p.75) dell'Appendice B), sono state considerate analogamente in fase di applicazione, ovvero non si è considerata la sola annualità 2017 bensì la media dei 3 anni.

Tabella 8.14: Servizi sociali - Modalità di calcolo delle variabili utilizzate nell'applicazione dei fabbisogni standard

Tipologia variabile	Descrizione variabile	Regola di applicazione
Primo stadio	Riconoscimento di un gruppo di province benchmark	Valore = 3,27922435
	Totale ore relative alla macro area di intervento strutture pro capite	Valore = 44,9445
	Utenti della macro area di interventi e servizi e contributi economici	Valore = 0,0210
	Incidenza % della compartecipazione utenza rispetto alla spesa lorda - Scostamento dalla media	Valore medio nazionale RSO = 0,0797886
	Livello delle locazioni immobiliari ad uso ufficio - Prezzo al mq (in euro) - Scostamento % dalla media	Effetto neutralizzato ponendo la variabile pari a 0
	Costo del lavoro del settore privato - Scostamento % dalla media	Effetto neutralizzato ponendo la variabile pari a 0
	Gestione associata - Servizio necroscopico	Effetto neutralizzato ponendo la variabile pari a 0
Secondo stadio	Gestione associata - Settore sociale	Effetto neutralizzato ponendo la variabile pari a 0
	Reddito imponibile ai fini delle addizionali IRPEF - Scostamento % dalla media	Valore medio nazionale RSO = 17.880,71
	Province	Effetto neutralizzato ponendo la variabile pari a 0

B | APPENDICE DEL SETTORE SOCIALE

B.1 LE MODALITÀ DI CALCOLO DELLE VARIABILI PER LA STIMA

B.1.1 La spesa storica di riferimento

Il calcolo della spesa storica di riferimento è stato effettuato riclassificando e integrando, attraverso i dati raccolti con il questionario SOSE-IFEL, gli impegni di spesa correnti, riportati nei Certificati Consuntivi dell'anno di riferimento del questionario. Per i dati 2015, 2016 e 2017, le regole di calcolo generali sono quelle descritte nel paragrafo "La spesa storica di riferimento" della [Nota FaS 2016](#) (p. 14) alla quale si rimanda. In dettaglio, si riportano nelle [Tabelle B.1, B.2, B.3](#) le voci del questionario utilizzate, e la procedura seguita, per il calcolo della spesa storica di riferimento (spesa corrente di riferimento per il calcolo dei [FaS](#)) rispettivamente per i dati 2015, 2016 e 2017.

Tabella B.1: Servizi sociali - Calcolo spesa storica di riferimento, dati 2015

Voci questionario FC20U		Descrizione voci
+	T17 + T10 - T14	Spese totali per il personale (al netto del trattamento accessorio impegnato nell'esercizio successivo, ma di competenza del 2015 e comprensivo di eventuali spese di anni precedenti)
+	S12	Spese correnti totali diverse da quelle relative al personale
=	SPESA CORRENTE DA CERTIFICATO CONSUNTIVO RICLASSIFICATA	
+	T14	Trattamento accessorio impegnato nell'esercizio successivo, ma di competenza del 2015
-	T10	Eventuali spese di competenza di anni precedenti (retribuzioni personale dirigente, non dirigente, rinnovi contrattuali ecc)
+	X14	Entrate relative ai servizi forniti da altri soggetti e NON riportate nel Quadro 2 del proprio Certificato Consuntivo
-	S07	Interessi passivi e oneri finanziari diversi
=	SPESA CORRENTE PRIMARIA RICLASSIFICATA	
+	S08	Interessi passivi sostenuti per finanziamenti per l'acquisto e la manutenzione di mezzi strumentali e infrastrutture tecnologiche e fabbricati
=	SPESA CORRENTE LORDA RICLASSIFICATA	
-	T18	Personale: Entrate per rimborsi ricevuti per il personale in convenzione (ai sensi degli artt. 13 e 14 del CCNL 22/01/04)
-	T19	Personale: Entrate per rimborsi ricevuti per personale comandato o distaccato presso altre Amministrazioni
-	S06	Calamità naturali e Debiti fuori bilancio, al netto delle spese per il ripiano di perdite o per l'aumento di capitale in partecipazioni (solo se contabilizzate nel Quadro 4 negli interventi da 2 a 5)
-	X04	Entrate da SSN o da ASL
-	X10	Entrate relative ai servizi erogati a favore di altri Enti (Comuni, Unioni di Comuni, Comunità Montane, Consorzi, Convezioni e altre forme di gestione associata)
-	X12	Entrate relative ai servizi erogati a favore di altri derivanti da contributi degli Enti Locali
=	SPESA CORRENTE NETTA RICLASSIFICATA	
+	QUOTA DELLA SPESA DELL'UNIONE/COMUNITA' MONTANA ECCEDENTE I TRASFERIMENTI RICEVUTI DAI COMUNI, attribuita in base alla popolazione di riferimento per il calcolo dei fabbisogni standard	
=	SPESA CORRENTE DI RIFERIMENTO PER IL CALCOLO DEI FABBISOGNI STANDARD Se la spesa corrente di riferimento per il calcolo dei fabbisogni è negativa viene posta pari a zero	

Tabella B.2: Servizi sociali - Calcolo spesa storica di riferimento, dati 2016

Voci questionario FC30U		Descrizione voci
+	T17 + T10 – T14	Spese totali per il personale (al netto del trattamento accessorio impegnato nell'esercizio successivo, ma di competenza del 2016 e comprensivo di eventuali spese di anni precedenti)
+	S16 – S04 – S05 – S06 + S07	Spese correnti totali diverse da quelle relative al personale al netto delle altre spese per redditi di capitale (macroaggregato 8), dei rimborsi e poste correttive delle entrate (macroaggregato 9 - a eccezione dei rimborsi per spese di personale indicati nel quadro T) e delle altre spese correnti (macroaggregato 10) non relative ai premi di assicurazione
=	SPESA CORRENTE DA CERTIFICATO CONSUNTIVO RICLASSIFICATA	
+	T14	Trattamento accessorio impegnato nell'esercizio successivo, ma di competenza del 2016
-	T10	Eventuali spese di competenza di anni precedenti (retribuzioni personale dirigente, non dirigente, rinnovi contrattuali ecc)
+	X12	Entrate relative ai servizi forniti da altri soggetti e NON riportate nel Quadro 9 del proprio Certificato Consuntivo
-	S02	Interessi passivi
=	SPESA CORRENTE PRIMARIA RICLASSIFICATA	
+	S03	Interessi passivi sostenuti per finanziamenti per l'acquisto e la manutenzione di mezzi strumentali, infrastrutture tecnologiche e fabbricati
=	SPESA CORRENTE LORDA RICLASSIFICATA	
-	T18	Personale: Entrate per rimborsi ricevuti per il personale in convenzione (ai sensi degli artt. 13 e 14 del CCNL 22/01/04)
-	T19	Personale: Entrate per rimborsi ricevuti per personale comandato o distaccato presso altre Amministrazioni
-	S13	Spesa per calamità naturali e debiti fuori bilancio, al netto delle spese per il ripiano di perdite o per l'aumento di capitale in partecipazioni (solo se contabilizzate nel quadro 10 macroaggregati da 3 a 4)
-	X03	Entrate da SSN o da ASL
-	X09	Entrate relative ai servizi erogati a favore di altri Enti (Comuni, Unioni di Comuni, Comunità Montane, Consorzi, Convezioni e altre forme di gestione associata)
-	X11	Entrate relative ai servizi erogati a favore di altri derivanti da contributi degli Enti Locali
=	SPESA CORRENTE NETTA RICLASSIFICATA	
+	QUOTA DELLA SPESA DELL'UNIONE/COMUNITA' MONTANA ECCEDENTE I TRASFERIMENTI RICEVUTI DAI COMUNI, attribuita in base alla popolazione di riferimento per il calcolo dei fabbisogni standard	
=	SPESA CORRENTE DI RIFERIMENTO PER IL CALCOLO DEI FABBISOGNI STANDARD Se la spesa corrente di riferimento per il calcolo dei fabbisogni è negativa viene posta pari a zero	

Tabella B.3: Servizi sociali - Calcolo spesa storica di riferimento, dati 2017

Voci questionario FC40U		Descrizione voci
+	T17 + T10 – T14	Spese totali per il personale (al netto del trattamento accessorio impegnato nell'esercizio successivo, ma di competenza del 2017 e comprensivo di eventuali spese di anni precedenti)
+	S16 – S04 – S05 – S06 + S07	Spese correnti totali diverse da quelle relative al personale al netto delle altre spese per redditi di capitale (macroaggregato 8), dei rimborsi e poste correttive delle entrate (macroaggregato 9 - a eccezione dei rimborsi per spese di personale indicati nel quadro T) e delle altre spese correnti (macroaggregato 10) non relative ai premi di assicurazione
=	SPESA CORRENTE DA CERTIFICATO CONSUNTIVO RICLASSIFICATA	
+	T14	Trattamento accessorio impegnato nell'esercizio successivo, ma di competenza del 2017
-	T10	Eventuali spese di competenza di anni precedenti (retribuzioni personale dirigente, non dirigente, rinnovi contrattuali ecc)
+	X12	Entrate relative ai servizi forniti da altri soggetti e NON riportate nel Quadro 9 del proprio Certificato Consuntivo
-	S02	Interessi passivi
=	SPESA CORRENTE PRIMARIA RICLASSIFICATA	
+	S03	Interessi passivi sostenuti per finanziamenti per l'acquisto e la manutenzione di mezzi strumentali, infrastrutture tecnologiche e fabbricati
=	SPESA CORRENTE LORDA RICLASSIFICATA	
-	T18	Personale: Entrate per rimborsi ricevuti per il personale in convenzione (ai sensi degli artt. 13 e 14 del CCNL 22/01/04)
-	T19	Personale: Entrate per rimborsi ricevuti per personale comandato o distaccato presso altre Amministrazioni
-	T20	Personale: Entrate per rimborsi ricevuti per emolumenti corrisposti dall'ente ai lavoratori socialmente utili
-	S13	Spesa per calamità naturali e debiti fuori bilancio, al netto delle spese per il ripiano di perdite o per l'aumento di capitale in partecipazioni (solo se contabilizzate nel quadro 10 macroaggregati da 3 a 4)
-	X03	Entrate da SSN o da ASL
-	X09	Entrate relative ai servizi erogati a favore di altri Enti (Comuni, Unioni di Comuni, Comunità Montane, Consorzi, Convezioni e altre forme di gestione associata)
-	X11	Entrate relative ai servizi erogati a favore di altri derivanti da contributi degli Enti Locali
=	SPESA CORRENTE NETTA RICLASSIFICATA	
+	QUOTA DELLA SPESA DELL'UNIONE/COMUNITA' MONTANA ECCEDENTE I TRASFERIMENTI RICEVUTI DAI COMUNI, attribuita in base alla popolazione di riferimento per il calcolo dei fabbisogni standard	
=	SPESA CORRENTE DI RIFERIMENTO PER IL CALCOLO DEI FABBISOGNI STANDARD Se la spesa corrente di riferimento per il calcolo dei fabbisogni è negativa viene posta pari a zero	

B.1.2 Le variabili indipendenti

Tabella B.4: Servizi sociali - Calcolo variabili indipendenti del primo stadio - Dati 2015 - Questionario FC20U

Tipologia	Variabile	Formula di calcolo
INTENSITA' DEL SERVIZIO	Totale ore relative alla macro area di intervento strutture - valore pro capite	$\frac{(M41 + M44 + M47 + M50 + M53 + M56)}{\text{Popolazione}}$ <p>Se $M41 = 0$ e $M40 > 0$ e $\text{Media_fam_min} > 0$ allora $M41 = \text{Media_fam_minori}$ altrimenti la variabile resta = 0;</p> <p>dove $\text{Media_fam_minori} = \text{media}(M45_{FC30U}, M45_{FC40U})$ se $(M45_{FC30U} > 0 \text{ e } M44_{FC30U} > 0)$ e/o $(M45_{FC40U} > 0 \text{ e } M44_{FC40U} > 0)$ altrimenti = 0;</p> <p>Se $M44 = 0$ e $M43 > 0$ e $\text{Media_disabili} > 0$ allora $M44 = \text{Media_disabili}$ altrimenti la variabile resta = 0;</p> <p>dove $\text{Media_disabili} = \text{media}(M48_{FC30U}, M48_{FC40U})$ se $(M48_{FC30U} > 0 \text{ e } M47_{FC30U} > 0)$ e/o $(M48_{FC40U} > 0 \text{ e } M47_{FC40U} > 0)$ altrimenti = 0;</p> <p>Se $M47 = 0$ e $M46 > 0$ e $\text{Media_dipendenze} > 0$ allora $M47 = \text{Media_dipendenze}$ altrimenti la variabile resta = 0;</p> <p>dove $\text{Media_dipendenze} = \text{media}(M51_{FC30U}, M51_{FC40U})$ se $(M51_{FC30U} > 0 \text{ e } M50_{FC30U} > 0)$ e/o $(M51_{FC40U} > 0 \text{ e } M50_{FC40U} > 0)$ altrimenti = 0;</p> <p>Se $M50 = 0$ e $M49 > 0$ e $\text{Media_anziani} > 0$ allora $M50 = \text{Media_anziani}$ altrimenti la variabile resta = 0; dove $\text{Media_anziani} = \text{media}(M54_{FC30U}, M54_{FC40U})$ se $(M54_{FC30U} > 0 \text{ e } M53_{FC30U} > 0)$ e/o $(M54_{FC40U} > 0 \text{ e } M53_{FC40U} > 0)$ altrimenti = 0;</p> <p>Se $M53 = 0$ e $M52 > 0$ e $\text{Media_immigrati} > 0$ allora $M53 = \text{Media_immigrati}$ altrimenti la variabile resta = 0; dove $\text{Media_immigrati} = \text{media}(M57_{FC30U}, M57_{FC40U})$ se $(M57_{FC30U} > 0 \text{ e } M56_{FC30U} > 0)$ e/o $(M57_{FC40U} > 0 \text{ e } M56_{FC40U} > 0)$ altrimenti = 0;</p> <p>Se $M56 = 0$ e $M55 > 0$ e $\text{Media_poverta} > 0$ allora $M56 = \text{Media_poverta}$ altrimenti la variabile resta = 0;</p> <p>dove $\text{Media_poverta} = \text{media}(M60_{FC30U}, M60_{FC40U})$ se $(M60_{FC30U} > 0 \text{ e } M59_{FC30U} > 0)$ e/o $(M60_{FC40U} > 0 \text{ e } M59_{FC40U} > 0)$ altrimenti = 0;</p>
	Utenti della macro area di interventi e servizi e contributi economici - valore pro capite	$\frac{[(M11 * \text{peso_fam_minori_interv}) + (M14 * \text{peso_disabili_interv}) + (M17 * \text{peso_dipendenze_interv}) + (M20 * \text{peso_anziani_interv}) + (M23 * \text{peso_immigrati_interv}) + (M26 * \text{peso_poverta_interv}) + (M33 * \text{peso_fam_minori_contrib}) + (M34 * \text{peso_disabili_contrib}) + (M35 * \text{peso_dipendenze_contrib}) + (M36 * \text{peso_anziani_contrib}) + (M37 * \text{peso_immigrati_contrib}) + (M38 * \text{peso_poverta_contrib})]}{\text{popolazione}}$ <p>dove:</p> <p>peso_fam_minori_interv = 0,020</p> <p>peso_disabili_interv = 0,084</p> <p>peso_dipendenze_interv = 0,014</p> <p>peso_anziani_interv = 0,022</p> <p>peso_immigrati_interv = 0,010</p> <p>peso_poverta_interv = 0,015</p> <p>peso_fam_minori_contrib = 0,073</p> <p>peso_disabili_contrib = 0,246</p> <p>peso_dipendenze_contrib = 0,187</p> <p>peso_anziani_contrib = 0,217</p> <p>peso_immigrati_contrib = 0,067</p> <p>peso_poverta_contrib = 0,046</p> <p>Per il dettaglio relativo alla modalità di calcolo dei pesi si veda l'Appendice B (Tabella B.8). I singoli pesi sono stati rapportati al peso degli anziani dei contributi economici che è stato preso come numerario di riferimento.</p>
	Presenza di almeno un utente nella macro area di interventi e servizi sociali: Strutture	<p>Se $(M40 + M41 + M42 + M43 + M44 + M45 + M46 + M47 + M48 + M49 + M50 + M51 + M52 + M53 + M54 + M55 + M56 + M57) > 0$ allora la variabile = 1 altrimenti assume il valore 0</p>
COMPARTICIPAZ. UTENZA	<p>Incidenza % della compartecipazione utenza rispetto alla spesa lorda - Scostamento dalla media (media = 0,0797886)^(*)</p> <p>dove</p> <p>spesa lorda = (spesa ai fini fabbisogni standard + M32 + M61)</p> <p>Per dettagli sul calcolo della spesa ai fini dei fabbisogni standard si veda l'Appendice B (Tabella B.1)</p>	

continua...

...segue

Tipologia	Variabile	Formula di calcolo
PREZZI DEI FATTORI PRODUTTIVI	Livello delle locazioni immobiliari ad uso ufficio - Prezzo al mq (in euro) - Scostamento % dalla media (media annualità 2015, 2016 e 2017 = 4,38)	(Livello delle locazioni immobiliari ad uso ufficio in euro mensili al mq - Media nazionale del livello delle locazioni immobiliari ad uso ufficio in euro mensili al mq) / Media nazionale del livello delle locazioni immobiliari ad uso ufficio in euro mensili al mq * 100
	Costo del lavoro del settore privato - Scostamento % dalla media (media annualità 2015, 2016 e 2017 = 30.771,36)	[Livello delle retribuzioni del settore privato (in euro) - Media nazionale del Livello delle retribuzioni del settore privato (in euro)] / Media nazionale del Livello delle retribuzioni del settore privato (in euro) * 100
FORME DI GESTIONE	Gestione associata - Servizio necroscopico	Se il comune gestisce il servizio necroscopico in forma associata la variabile è pari ad 1 altrimenti assume il valore 0
	Gestione associata - Settore sociale ad esclusione degli asili nido e del servizio necroscopico	Se il comune gestisce i Servizi del settore sociale ad esclusione degli asili nido e del servizio necroscopico in forma associata la variabile è pari ad 1 altrimenti assume il valore 0

(*) La media è stata calcolata sul campione di regressione annualità 2017

(*) Le variabili del quadro M sono state calcolate considerando la compilazione della sezione "da parte del comune" e della sezione "da parte della forma associata" secondo le logiche di riproporzionamento riportate nel paragrafo "Le regole generali per l'aggiornamento" p. IX

Tabella B.5: Servizi sociali - Calcolo variabili indipendenti del primo stadio - Dati 2016 - Questionario FC30U

Tipologia	Variabile	Formula di calcolo
INTENSITA' DEL SERVIZIO	Totale ore relative alla macro area di intervento strutture - valore pro capite	$\frac{(M45 + M48 + M51 + M54 + M57 + M60)}{\text{Popolazione}}$ <p>Se $M45 = 0$ e $M44 > 0$ e $\text{Media_fam_min} > 0$ allora $M45 = \text{Media_fam_minori}$ altrimenti la variabile resta = 0;</p> <p>dove $\text{Media_fam_minori} = \text{media}(M41_{FC20U}, M45_{FC40U})$ se $(M41_{FC20U} > 0 \text{ e } M40_{FC20U} > 0)$ e/o $(M45_{FC40U} > 0 \text{ e } M44_{FC40U} > 0)$ altrimenti = 0;</p> <p>Se $M48 = 0$ e $M47 > 0$ e $\text{Media_disabili} > 0$ allora $M48 = \text{Media_disabili}$ altrimenti la variabile resta = 0;</p> <p>dove $\text{Media_disabili} = \text{media}(M44_{FC20U}, M48_{FC40U})$ se $(M44_{FC20U} > 0 \text{ e } M43_{FC20U} > 0)$ e/o $(M48_{FC40U} > 0 \text{ e } M47_{FC40U} > 0)$ altrimenti = 0;</p> <p>Se $M51 = 0$ e $M50 > 0$ e $\text{Media_dipendenze} > 0$ allora $M51 = \text{Media_dipendenze}$ altrimenti la variabile resta = 0;</p> <p>dove $\text{Media_dipendenze} = \text{media}(M47_{FC20U}, M51_{FC40U})$ se $(M47_{FC20U} > 0 \text{ e } M46_{FC20U} > 0)$ e/o $(M51_{FC40U} > 0 \text{ e } M51_{FC40U} > 0)$ altrimenti = 0;</p> <p>Se $M54 = 0$ e $M53 > 0$ e $\text{Media_anziani} > 0$ allora $M54 = \text{Media_anziani}$ altrimenti la variabile resta = 0; dove $\text{Media_anziani} = \text{media}(M50_{FC20U}, M54_{FC40U})$ se $(M50_{FC20U} > 0 \text{ e } M49_{FC20U} > 0)$ e/o $(M54_{FC40U} > 0 \text{ e } M53_{FC40U} > 0)$ altrimenti = 0;</p> <p>Se $M57 = 0$ e $M56 > 0$ e $\text{Media_immigrati} > 0$ allora $M57 = \text{Media_immigrati}$ altrimenti la variabile resta = 0;</p> <p>dove $\text{Media_immigrati} = \text{media}(M53_{FC20U}, M57_{FC40U})$ se $(M53_{FC20U} > 0 \text{ e } M52_{FC20U} > 0)$ e/o $(M57_{FC40U} > 0 \text{ e } M56_{FC40U} > 0)$ altrimenti = 0;</p> <p>Se $M60 = 0$ e $M59 > 0$ e $\text{Media_poverta} > 0$ allora $M60 = \text{Media_poverta}$ altrimenti la variabile resta = 0;</p> <p>dove $\text{Media_poverta} = \text{media}(M56_{FC20U}, M60_{FC40U})$ se $(M56_{FC20U} > 0 \text{ e } M55_{FC20U} > 0)$ e/o $(M60_{FC40U} > 0 \text{ e } M59_{FC40U} > 0)$ altrimenti = 0;</p>
	Utenti della macro area di interventi e servizi e contributi economici - valore pro capite	$\frac{[(M12 * \text{peso_fam_minori_interv}) + (M15 * \text{peso_disabili_interv}) + (M18 * \text{peso_dipendenze_interv}) + (M21 * \text{peso_anziani_interv}) + (M24 * \text{peso_immigrati_interv}) + (M27 * \text{peso_poverta_interv}) + (M35 * \text{peso_fam_minori_contrib}) + (M36 * \text{peso_disabili_contrib}) + (M37 * \text{peso_dipendenze_contrib}) + (M38 * \text{peso_anziani_contrib}) + (M39 * \text{peso_immigrati_contrib}) + (M40 * \text{peso_poverta_contrib})]}{\text{popolazione}}$ <p>dove:</p> <p>peso_fam_minori_interv = 0,020</p> <p>peso_disabili_interv = 0,084</p> <p>peso_dipendenze_interv = 0,014</p> <p>peso_anziani_interv = 0,022</p> <p>peso_immigrati_interv = 0,010</p> <p>peso_poverta_interv = 0,015</p> <p>peso_fam_minori_contrib = 0,073</p> <p>peso_disabili_contrib = 0,246</p> <p>peso_dipendenze_contrib = 0,187</p> <p>peso_anziani_contrib = 0,217</p> <p>peso_immigrati_contrib = 0,067</p> <p>peso_poverta_contrib = 0,046</p> <p>Per il dettaglio relativo alla modalità di calcolo dei pesi si veda l'Appendice B (Tabella B.8). I singoli pesi sono stati rapportati al peso degli anziani dei contributi economici che è stato preso come numerario di riferimento.</p>
	Presenza di almeno un utente nella macro area di interventi e servizi sociali: Strutture	Se $(M44 + M45 + M47 + M48 + M50 + M51 + M53 + M54 + M56 + M57 + M59 + M60) > 0$ allora la variabile = 1 altrimenti assume il valore 0
COMPARTECIPAZ. UTENZA	Incidenza % della compartecipazione utenza rispetto alla spesa lorda - Scostamento dalla media (media = 0,0797886) ^(*)	$\frac{[(M33 + M63) / \text{spesa_lorda}] - \text{media nazionale} [(M33 + M63) / \text{spesa_lorda}]}{\text{spesa_lorda}}$ <p>dove</p> <p>spesa lorda = (spesa ai fini fabbisogni standard + M34 + M64)</p> <p>Per dettagli sul calcolo della spesa ai fini dei fabbisogni standard si veda l'Appendice B (Tabella B.2)</p>

continua...

...segue

Tipologia	Variabile	Formula di calcolo
PREZZI DEI FATTORI PRODUTTIVI	Livello delle locazioni immobiliari ad uso ufficio - Prezzo al mq (in euro) - Scostamento % dalla media (media annualità 2015, 2016 e 2017 = 4,38)	(Livello delle locazioni immobiliari ad uso ufficio in euro mensili al mq - Media nazionale del livello delle locazioni immobiliari ad uso ufficio in euro mensili al mq) / Media nazionale del livello delle locazioni immobiliari ad uso ufficio in euro mensili al mq * 100
	Costo del lavoro del settore privato - Scostamento % dalla media (media annualità 2015, 2016 e 2017 = 30.771,36)	[Livello delle retribuzioni del settore privato (in euro) - Media nazionale del Livello delle retribuzioni del settore privato (in euro)] / Media nazionale del Livello delle retribuzioni del settore privato (in euro) * 100
FORME DI GESTIONE	Gestione associata - Servizio necroscopico	Se il comune gestisce il servizio necroscopico in forma associata la variabile è pari ad 1 altrimenti assume il valore 0
	Gestione associata - Settore sociale ad esclusione degli asili nido e del servizio necroscopico	Se il comune gestisce i Servizi del settore sociale ad esclusione degli asili nido e del servizio necroscopico in forma associata la variabile è pari ad 1 altrimenti assume il valore 0

(*) La media è stata calcolata sul campione di regressione annualità 2017

(*) Le variabili del quadro M sono state calcolate considerando la compilazione della sezione "da parte del comune" e della sezione "da parte della forma associata" secondo le logiche di riproporzionamento riportate nel paragrafo "Le regole generali per l'aggiornamento" p. IX

Tabella B.6: Servizi sociali - Calcolo variabili indipendenti del primo stadio - Dati 2017 - Questionario FC40U

Tipologia	Variabile	Formula di calcolo
INTENSITA' DEL SERVIZIO	Totale ore relative alla macro area di intervento strutture - valore pro capite	$\frac{(M45 + M48 + M51 + M54 + M57 + M60)}{\text{Popolazione}}$ <p>Se $M45 = 0$ e $M44 > 0$ e $\text{Media_fam_min} > 0$ allora $M45 = \text{Media_fam_minori}$ altrimenti la variabile resta = 0;</p> <p>dove $\text{Media_fam_minori} = \text{media}(M41_{FC20U}, M45_{FC40U})$ se $(M41_{FC20U} > 0 \text{ e } M40_{FC20U} > 0)$ e/o $(M45_{FC40U} > 0 \text{ e } M44_{FC40U} > 0)$ altrimenti = 0;</p> <p>Se $M48 = 0$ e $M47 > 0$ e $\text{Media_disabili} > 0$ allora $M48 = \text{Media_disabili}$ altrimenti la variabile resta = 0;</p> <p>dove $\text{Media_disabili} = \text{media}(M44_{FC20U}, M48_{FC40U})$ se $(M44_{FC20U} > 0 \text{ e } M43_{FC20U} > 0)$ e/o $(M48_{FC40U} > 0 \text{ e } M47_{FC40U} > 0)$ altrimenti = 0;</p> <p>Se $M51 = 0$ e $M50 > 0$ e $\text{Media_dipendenze} > 0$ allora $M51 = \text{Media_dipendenze}$ altrimenti la variabile resta = 0;</p> <p>dove $\text{Media_dipendenze} = \text{media}(M47_{FC20U}, M51_{FC40U})$ se $(M47_{FC20U} > 0 \text{ e } M46_{FC20U} > 0)$ e/o $(M51_{FC40U} > 0 \text{ e } M51_{FC40U} > 0)$ altrimenti = 0;</p> <p>Se $M54 = 0$ e $M53 > 0$ e $\text{Media_anziani} > 0$ allora $M54 = \text{Media_anziani}$ altrimenti la variabile resta = 0; dove $\text{Media_anziani} = \text{media}(M50_{FC20U}, M54_{FC40U})$ se $(M50_{FC20U} > 0 \text{ e } M49_{FC20U} > 0)$ e/o $(M54_{FC40U} > 0 \text{ e } M53_{FC40U} > 0)$ altrimenti = 0;</p> <p>Se $M57 = 0$ e $M56 > 0$ e $\text{Media_immigrati} > 0$ allora $M57 = \text{Media_immigrati}$ altrimenti la variabile resta = 0;</p> <p>dove $\text{Media_immigrati} = \text{media}(M53_{FC20U}, M57_{FC40U})$ se $(M53_{FC20U} > 0 \text{ e } M52_{FC20U} > 0)$ e/o $(M57_{FC40U} > 0 \text{ e } M56_{FC40U} > 0)$ altrimenti = 0;</p> <p>Se $M60 = 0$ e $M59 > 0$ e $\text{Media_poverta} > 0$ allora $M60 = \text{Media_poverta}$ altrimenti la variabile resta = 0;</p> <p>dove $\text{Media_poverta} = \text{media}(M56_{FC20U}, M60_{FC40U})$ se $(M56_{FC20U} > 0 \text{ e } M55_{FC20U} > 0)$ e/o $(M60_{FC40U} > 0 \text{ e } M59_{FC40U} > 0)$ altrimenti = 0;</p>
	Utenti della macro area di interventi e servizi e contributi economici - valore pro capite	$\frac{[(M12 * \text{peso_fam_minori_interv}) + (M15 * \text{peso_disabili_interv}) + (M18 * \text{peso_dipendenze_interv}) + (M21 * \text{peso_anziani_interv}) + (M24 * \text{peso_immigrati_interv}) + (M27 * \text{peso_poverta_interv}) + (M35 * \text{peso_fam_minori_contrib}) + (M36 * \text{peso_disabili_contrib}) + (M37 * \text{peso_dipendenze_contrib}) + (M38 * \text{peso_anziani_contrib}) + (M39 * \text{peso_immigrati_contrib}) + (M40 * \text{peso_poverta_contrib})]}{\text{popolazione}}$ <p>dove:</p> <p>peso_fam_minori_interv = 0,020</p> <p>peso_disabili_interv = 0,084</p> <p>peso_dipendenze_interv = 0,014</p> <p>peso_anziani_interv = 0,022</p> <p>peso_immigrati_interv = 0,010</p> <p>peso_poverta_interv = 0,015</p> <p>peso_fam_minori_contrib = 0,073</p> <p>peso_disabili_contrib = 0,246</p> <p>peso_dipendenze_contrib = 0,187</p> <p>peso_anziani_contrib = 0,217</p> <p>peso_immigrati_contrib = 0,067</p> <p>peso_poverta_contrib = 0,046</p> <p>Per il dettaglio relativo alla modalità di calcolo dei pesi si veda l'Appendice B (Tabella B.8). I singoli pesi sono stati rapportati al peso degli anziani dei contributi economici che è stato preso come numerario di riferimento.</p>
	Presenza di almeno un utente nella macro area di interventi e servizi sociali: Strutture	$\text{Se } (M44 + M45 + M47 + M48 + M50 + M51 + M53 + M54 + M56 + M57 + M59 + M60) > 0 \text{ allora la variabile} = 1 \text{ altrimenti assume il valore } 0$
COMPARTICIPAZ. UTENZA	<p>Incidenza % della compartecipazione utenza rispetto alla spesa lorda - Scostamento dalla media (media = 0,0797886)^(*)</p> <p>dove</p> <p>spesa lorda = (spesa ai fini fabbisogni standard + M34 + M64)</p> <p>Per dettagli sul calcolo della spesa ai fini dei fabbisogni standard si veda l'Appendice B (Tabella B.2)</p>	

continua...

...segue

Tipologia	Variabile	Formula di calcolo
PREZZI DEI FATTORI PRODUTTIVI	Livello delle locazioni immobiliari ad uso ufficio - Prezzo al mq (in euro) - Scostamento % dalla media (media annualità 2015, 2016 e 2017 = 4,38)	(Livello delle locazioni immobiliari ad uso ufficio in euro mensili al mq - Media nazionale del livello delle locazioni immobiliari ad uso ufficio in euro mensili al mq) / Media nazionale del livello delle locazioni immobiliari ad uso ufficio in euro mensili al mq * 100
	Costo del lavoro del settore privato - Scostamento % dalla media (media annualità 2015, 2016 e 2017 = 30.771,36)	[Livello delle retribuzioni del settore privato (in euro) - Media nazionale del Livello delle retribuzioni del settore privato (in euro)] / Media nazionale del Livello delle retribuzioni del settore privato (in euro) * 100
FORME DI GESTIONE	Gestione associata - Servizio necroscopico	Se il comune gestisce il servizio necroscopico in forma associata la variabile è pari ad 1 altrimenti assume il valore 0
	Gestione associata - Settore sociale ad esclusione degli asili nido e del servizio necroscopico	Se il comune gestisce i Servizi del settore sociale ad esclusione degli asili nido e del servizio necroscopico in forma associata la variabile è pari ad 1 altrimenti assume il valore 0

(*) La media è stata calcolata sul campione di regressione annualità 2017

(*) Le variabili del quadro M sono state calcolate considerando la compilazione della sezione "da parte del comune" e della sezione "da parte della forma associata" secondo le logiche di riproporzionamento riportate nel paragrafo "Le regole generali per l'aggiornamento" p. IX

Tabella B.7: Servizi sociali - Calcolo variabili indipendenti del secondo stadio - Dati da fonte esterna annualità 2015, 2016 e 2017

Tipologia	Variabile	Formula di calcolo
CONTESTO	Deprivazione sociale	Media triennio (si veda Appendice F Nota FaS 2016) La variabile è pari alla media tra:
	Incidenza popolazione straniera	$[(popolazione\ straniera)_{2015}/popolazione_{2015}]$, $[(popolazione\ straniera)_{2016}/popolazione_{2016}]$, $[(popolazione\ straniera)_{2017}/popolazione_{2017}]$,
	Alunni con handicap - Valore per 1.000 abitanti	La variabile è pari alla media tra: [Numero di alunni disabili (scuola di infanzia, scuola primaria e secondaria) annualità 2014 – 2015 * 0,6666667 + Numero di alunni disabili (scuola di infanzia, scuola primaria e secondaria) annualità 2015 – 2016 * 0,3333333], [Numero di alunni disabili (scuola di infanzia, scuola primaria e secondaria) annualità 2015 – 2016 * 0,6666667 + Numero di alunni disabili (scuola di infanzia, scuola primaria e secondaria) annualità 2016 – 2017 * 0,3333333], ^(*) [Numero di alunni disabili (scuola di infanzia, scuola primaria e secondaria) annualità 2016 – 2017 * 0,6666667 + Numero di alunni disabili (scuola di infanzia, scuola primaria e secondaria) annualità 2017 – 2018 * 0,3333333] ^(*)
	Incidenza popolazione 15 – 64 anni	La variabile è pari alla media tra: $[(popolazione\ 15 - 64)_{2015}/popolazione_{2015}]$, $[(popolazione\ 15 - 64)_{2016}/popolazione_{2016}]$, $[(popolazione\ 15 - 64)_{2017}/popolazione_{2017}]$,
	Incidenza popolazione 65 – 74	La variabile è pari alla media tra: $[(popolazione\ 65 - 74)_{2015}/popolazione_{2015}]$, $[(popolazione\ 65 - 74)_{2016}/popolazione_{2016}]$, $[(popolazione\ 65 - 74)_{2017}/popolazione_{2017}]$,
	Incidenza popolazione oltre 75 anni	La variabile è pari alla media tra: $[(popolazione\ oltre\ 75)_{2015}/popolazione_{2015}]$, $[(popolazione\ oltre\ 75)_{2016}/popolazione_{2016}]$, $[(popolazione\ oltre\ 75)_{2017}/popolazione_{2017}]$,
REDDITO	Reddito imponibile ai fini delle addizionali IRPEF - Scostamento % dalla media (media annualità 2015, 2016 e 2017 = 17.880,71)	La variabile è pari alla media tra: $[(Reddito_{2015}\ imponibile\ ai\ fini\ delle\ addizionali\ IRPEF - media\ nazionale\ del\ Reddito_{2015}\ Imponibile\ ai\ fini\ delle\ addizionali\ IRPEF) / media\ nazionale\ del\ Reddito_{2015}\ Imponibile\ ai\ fini\ delle\ addizionali\ IRPEF * 100]$, $[(Reddito_{2016}\ imponibile\ ai\ fini\ delle\ addizionali\ IRPEF - media\ nazionale\ del\ Reddito_{2016}\ Imponibile\ ai\ fini\ delle\ addizionali\ IRPEF) / media\ nazionale\ del\ Reddito_{2016}\ Imponibile\ ai\ fini\ delle\ addizionali\ IRPEF * 100]$, $[(Reddito_{2017}\ imponibile\ ai\ fini\ delle\ addizionali\ IRPEF - media\ nazionale\ del\ Reddito_{2017}\ Imponibile\ ai\ fini\ delle\ addizionali\ IRPEF) / media\ nazionale\ del\ Reddito_{2017}\ Imponibile\ ai\ fini\ delle\ addizionali\ IRPEF * 100]$,
VARIABILI DICOTOMICHE CHE IDENTIFICANO LA DIMENSIONE DEI COMUNI	10 fasce di popolazione	Se la popolazione residente 2017 del comune rientra in questa fascia di popolazione la variabile assume il valore 1 altrimenti assume valore 0
VARIABILI DICOTOMICHE CHE IDENTIFICANO I DIFFERENZIALI DI COSTO	10 gruppi omogenei di comuni (cluster)	Se il comune appartiene al cluster specificato allora la variabile è pari a 1 altrimenti assume il valore 0
PROVINCE	86 Province delle RSO	Se il comune è nella provincia specificata allora la variabile è pari a 1 altrimenti assume il valore 0

(*) In fase di regressione, non essendo ancora disponibili i dati MIUR inerenti le annualità 2016 – 2017 e 2017 – 2018, si è proceduto al calcolo utilizzando l'ultima annualità disponibile, con la stessa regola illustrata; successivamente per la fase di applicazione, essendo disponibili i nuovi dati, si è proceduto con l'aggiornamento di questi ultimi per la stima del fabbisogno.

B.2 LA MISURA DELL'INTENSITÀ DEL SERVIZIO

L'intensità del servizio fornito dai comuni nello svolgimento della loro attività relativa alle funzioni del *Settore sociale al netto del servizio di asili nido* è stata analizzata attraverso il totale annuo delle ore di assistenza e il

numero di utenti serviti nelle differenti macro aree di intervento indicati nei questionari SOSE-IFEL (questionari FC20U, FC30U e FC40U).

Nel quadro M relativo ai “servizi svolti” dei questionari SOSE-IFEL viene infatti richiesto agli enti di misurare ed indicare i principali servizi effettuati negli anni oggetto di rilevazione. Tale quantificazione viene riportata nelle specifiche voci del questionario indicando il numero degli utenti serviti e le ore di assistenza fornite, seguendo la suddivisione per macro-aree di intervento utilizzata dall’ISTAT nell’Indagine sugli interventi e i servizi sociali per i comuni singoli e associati” secondo lo schema del nomenclatore NISIS. Le informazioni riportate seguono pertanto la suddivisione nelle 3 macro aree di intervento (“Interventi e servizi”, “Contributi economici” e “Strutture”) ed ulteriormente classificate sin base al target di utenza ovvero rispetto a 7 distinti fruitori del servizio (“Famiglia e minori”, “Disabili”, “Dipendenze, salute mentale”, “Anziani”, “Immigrati e nomadi”, “Povertà, disagio adulti e senza dimora” e “Multiutenza”).

Occorre precisare, che nell’ambito dell’analisi che ha preso in considerazione più annualità, non è stato considerato il target relativo alla “Multiutenza” in quanto tale informazione è stata inserita nei questionari a partire da quello FC30U, relativo all’annualità 2016.

Per un corretto e coerente utilizzo del numero di ore annue di assistenza, sono state analizzate le possibili criticità nella compilazione dei questionari. L’eventuale assenza di indicazione delle ore di assistenza e la contemporanea valorizzazione del solo numero degli utenti serviti, è stata risolta recuperando il dato dalle altre annualità precedenti, laddove possibile. L’esistenza di carichi di lavoro differenti nell’erogazione dei servizi in base al target assistito e alla macro area di intervento ha richiesto l’individuazione di uno specifico sistema di pesi, al fine di renderli confrontabili. Per la pesatura del numero di utenti, quindi, sono stati adottati i valori che l’ISTAT fornisce in termini di spesa lorda e di utenza a livello nazionale, ottenendo dal loro rapporto una spesa media per utente differenziata per ciascuna combinazione di area di intervento e di target. Le informazioni inerenti la spesa e gli utenti provengono dalla rilevazione condotta dall’ISTAT per l’annualità 2016 sugli “Interventi e servizi sociali dei comuni singoli o associati” che rileva informazioni sulle politiche di welfare a livello locale. I dati forniti dall’ISTAT consentono di avere una completa differenziazione nella tipologia di spesa di ciascun comune distinguendo tra quella direttamente erogata dal comune e quella compartecipata dal SSN o dall’utenza che riceve il servizio. Per quanto concerne l’utenza l’ISTAT, però, non fornisce il medesimo dettaglio di informazioni a livello di singolo comune limitando la diffusione dei dati al solo livello provinciale e senza distinzione del livello di compartecipazione. Per uniformità con l’informazione disponibile per l’utenza, la spesa a livello nazionale utilizzata per la definizione dei pesi è stata considerata al “lordo” delle compartecipazioni. Al fine di determinare l’“utente equivalente” (utilizzato successivamente nella specificazione del modello del 1° stadio) sono stati utilizzati i 12 pesi derivanti dalla combinazione della spesa media per utente dei 6 target della macro area “Interventi e servizi” e dei 6 target della macro area “Contributi economici”.

Ciascun peso è stato ottenuto rapportando la spesa media nazionale di ciascuna combinazione area / target alla somma delle spese medie di tutte e 12 combinazioni. Ognuno dei pesi così definiti è stato poi messo in relazione con quello ottenuto dalla combinazione specifica “Contributi economici – anziani”, considerato quindi numerario di riferimento.

La **Tabella B.8** mette in evidenza, per ciascuna combinazione area di intervento e target, la spesa media lorda nazionale per ciascun utente.

Tabella B.8: Servizi sociali - Pesì ISTAT (anno 2016)

Macro area di intervento	Tipologia Target	Spesa	Utenti	Costo medio
Contributi economici	Dipendenze e salute mentale	24.856.026	6.498	3.825
	Disabili	511.903.002	101.703	5.033
	Anziani	826.500.530	186.112	4.441
	Famiglia e minori	543.257.810	361.791	1.502
	Immigrati e nomadi	56.363.832	41.204	1.368
	Povert�, disagio adulti e senza dimora	179.443.990	189.850	945
Interventi e servizi	Dipendenze e salute mentale	17.475.124	62.367	280
	Disabili	742.082.027	431.629	1.719
	Anziani	519.170.147	1.145.959	453
	Famiglia e minori	484.274.672	1.198.902	404
	Immigrati e nomadi	71.174.883	355.696	200
	Povert�, disagio adulti e senza dimora	155.060.124	516.624	300

B.3 L'INDIVIDUAZIONE DEI VALORI BENCHMARK DI RIFERIMENTO

Come ben illustrato nel paragrafo 8.3 "Le statistiche descrittive" (p. 61), l'analisi territoriale della spesa ai fini FaS e del numero di utenti serviti per 1.000 abitanti dimostra che l'intensit  dei servizi sociali in molte realt  comunali sia cos  bassa da apparire del tutto inadeguata rispetto a quanto richiesto per la tutela dei diritti civili e sociali. Si   posta quindi la necessit  di individuare dei livelli benchmark di riferimento che riflettano i livelli di fornitura e i costi delle realt  pi  virtuose.

Il primo step ha riguardato la scelta non pi  di una sola provincia come riferimento bens  di un gruppo di province che nel corso del triennio oggetto di analisi hanno dimostrato una particolare efficienza essendo in grado di offrire un livello di servizi superiore alla media nazionale pur con una spesa inferiore al livello medio.

Accanto a ci  e sempre al fine di riconoscere un livello adeguato di servizi, si   proceduto alla normalizzazione delle variabili "Totale ore relative alla macro area di intervento strutture" e "Utenti della macro area di interventi e servizi e contributi economici" assegnando per ciascuna di esse il risultato della provincia (ottenuto come aggregazione di valori comunali) con i valori pi  elevati.

Le principali novit  riguardano, quindi, l'individuazione di un gruppo di province benchmark nel periodo di riferimento 2015, 2016, 2017 e il riconoscimento in applicazione a tutti comuni dei valori massimi degli indicatori di intensit  del servizio inseriti al primo stadio della regressione panel.

Entrambe le novit  sono state condotte analizzando tutti i comuni che hanno chiuso i questionari nelle date considerate nella determinazione del campione di regressione, come definito nel paragrafo 8.2.1 "La base dati di riferimento" (p. 57).

Per individuare il gruppo di province benchmark   stato utilizzato il meccanismo di calcolo presente sul portale www.Opencivitas.it che, attraverso l'applicazione della vecchia metodologia di individuazione dei FaS dei comuni per il Settore sociale, ha determinato lo scostamento tra la spesa storica ed il fabbisogno standard di ciascuna annualit  utilizzata nel panel da un lato e lo scostamento tra il livello dei servizi offerti ed un livello di servizio mediamente offerto dai comuni con caratteristiche simili dall'altro. I singoli valori comunali dei differenziali sono stati successivamente aggregati a livello provinciale in base al peso della popolazione di ciascun comune rispetto alla popolazione della specifica provincia di appartenenza. In maniera del tutto analoga a quanto viene fatto nella schermata "Analisi della performance" in Opencivitas,   stato valutato il posizionamento di ciascuna provincia in uno dei quattro quadranti ottenuti mediante rappresentazione grafica cartesiana ponendo in relazione il differenziale tra la spesa storica e il fabbisogno standard (asse delle ascisse) e il differenziale tra livello dei servizi offerto e livello medio di offerta dei servizi in base ai comuni

che presentano caratteristiche simili (asse delle ordinate).

Il quadrante in alto a sinistra si caratterizza, quindi, per un differenziale tra la spesa ed il fabbisogno a vantaggio della spesa, cioè una spesa più bassa del fabbisogno, e al tempo stesso evidenzia un livello di servizi superiore a quello ritenuto medio. Nel quadrante in alto a destra si trovano le province con un elevato livello di spesa, cioè una spesa maggiore rispetto al fabbisogno stimato ma che al tempo stesso offrono un elevato livello di servizi offerti. Nel quadrante in basso a sinistra sono ricomprese, invece, le province che hanno un basso livello di spesa ma che non offrono un adeguato livello di servizi, mentre nell'ultimo quadrante, in basso a destra, si collocano le province con un alto livello di spesa e al tempo stesso un basso livello di servizio.

L'analisi finalizzata alla ricerca delle province da prendere come riferimento si è concentrata sul quadrante in alto a sinistra, relativo alle province che hanno una bassa spesa ed un alto livello di offerta di servizi, considerando le province che sistematicamente sono presenti in tale quadrante nelle tre annualità considerate. Nelle figure sottostanti sono riportate le province che ricadono nel primo quadrante in ciascuna annualità.

Figura B.1: Servizi sociali - Minore spesa e maggiore offerta di servizi - 2017

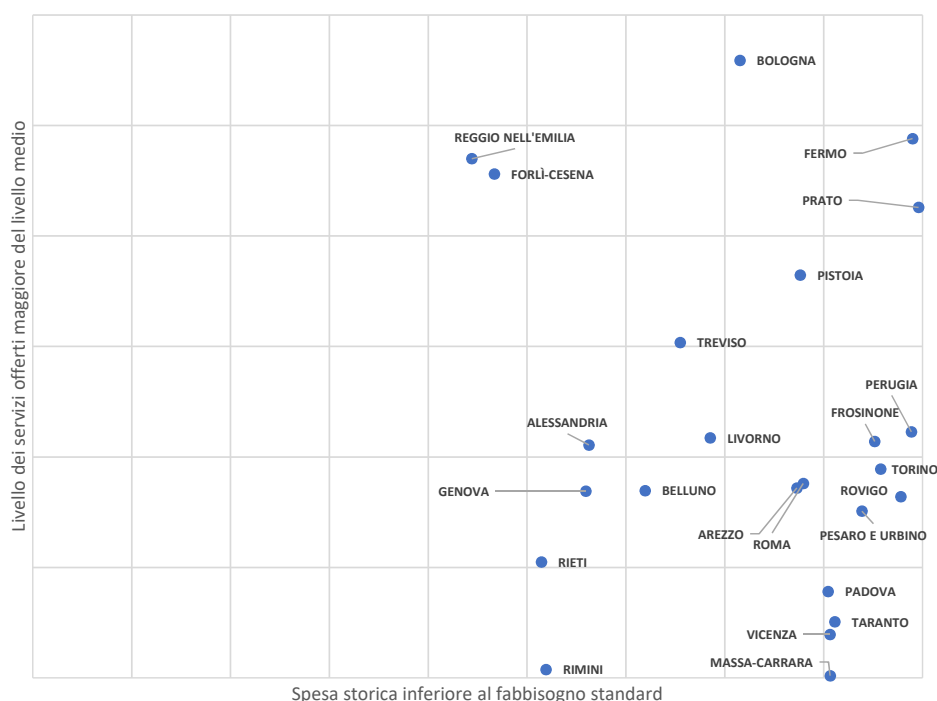
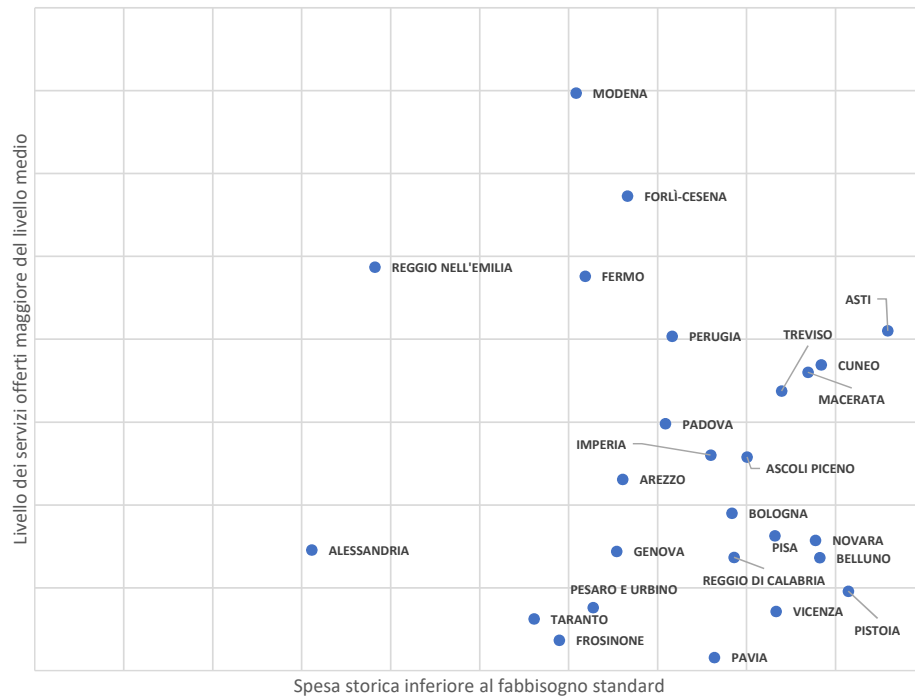


Figura B.2: Servizi sociali - Minore spesa e maggiore offerta di servizi - 2016



Figura B.3: Servizi sociali - Minore spesa e maggiore offerta di servizi - 2015



Una volta individuate le province sono stati considerati i rispettivi coefficienti di regressione stimati al secondo stadio del modello di regressione sugli effetti fissi derivanti dal primo stadio. In tale modello i coefficienti delle variabili dicotomiche associate a ciascuna provincia sono stati messi in relazione al comportamento di spesa della provincia di Padova, considerata una provincia ben rappresentata in termini di abitanti e molto vicina al valore di spesa media nazionale. Andando a calcolare la media dei coefficienti di regressione delle province così selezionate e considerate benchmark è stato possibile ottenere il valore di circa 3,28 euro che è stato interpretato come una quota costante da aggiungere all'intercetta del modello del secondo stadio per garantire una maggiore e più equa offerta di servizi sull'intero territorio nazionale.

Tabella B.9: Servizi sociali - Quantificazione pro capite dei livelli di spesa standard di riferimento derivanti dalle province benchmark

Regione	Provincia	Valore dicotomica provinciale nel modello del secondo stadio
Emilia Romagna	Bologna	9,99123764
Emilia Romagna	Forlì Cesena	17,38861275
Emilia Romagna	Reggio Emilia	37,28411484
Lazio	Frosinone	-18,89321518
Liguria	Genova	11,01524830
Marche	Fermo	1,99266207
Marche	Pesaro e Urbino	4,43478775
Piemonte	Alessandria	-22,57981873
Toscana	Arezzo	18,45619774
Toscana	Pistoia	-2,32543349
Umbria	Perugia	-24,04776764
Veneto	Treviso	4,86431837
Veneto	Vicenza	5,04897213
	MEDIA PROVINCE BENCHMARK	3,27922435

In merito all'illustrazione, invece, del criterio seguito per la determinazione del numero di utenti della macro area "Interventi e servizi" e "Contributi economici" e del numero di ore di assistenza della macro area "Strutture", si precisa che i valori più elevati di riferimento sono stati ottenuti aggregando i valori dichiarati da ciascun comune appartenenti al campione di regressione a livello provinciale in base al peso di ciascun ente rispetto alla popolazione della provincia di appartenenza. Si è poi proceduto a riordinare i valori così ottenuti in ordine decrescente. Per le ore delle "Strutture", la provincia di Torino è stata presa come riferimento in quanto è risultata essere quella con il valore più elevato, mentre, per l'informazione relativa al numero di utenti della macro area contributi ed interventi-servizi la provincia di Bologna si è caratterizzata con il valore più alto. A conferma della validità delle province scelte come riferimento dei servizi svolti, è stata effettuata anche un'analisi di rappresentatività per valutare se all'interno del campione di regressione fosse presente un numero sufficientemente adeguato di comuni che ne garantisse una validità interpretativa. La tabella sottostante mostra i valori che sono stati utilizzati in applicazione.

Tabella B.10: Servizi sociali - Valori di riferimento per l'intensità del servizio

	Ore struttura (per abitante)	Utenti (contributi e interventi) (per abitante)
Media	44,9445	0,0210
Provincia di riferimento	Torino	Bologna

B.4 LA COSTRUZIONE DEI GRUPPI OMOGENEI (CLUSTER)

Per la costruzione dei gruppi omogenei si rimanda al paragrafo "*La costruzione dei gruppi omogenei (cluster)*" p. XVII.

BIBLIOGRAFIA

- Brunello, G., Porcelli, F., and Stradiotto, M. (2015). I fabbisogni standard dei comuni e delle province: un nuovo patrimonio informativo per stimolare maggiore efficienza e responsabilità nei governi locali. *Rivista di diritto finanziario e scienza delle finanze*, 1:1–38. [Citato a pagina [XV](#)]
- Cherchye, L., Lovell, K., Moesen, W., and Puyenbroeck, T. V. (2005). One market, one number? a composite indicator assessment of eu internal market dynamics. Technical report, Working Paper Series ces0513, Katholieke Universiteit Leuven, Centrum voor Economische Studien. [Citato a pagina [51](#)]
- Cherchye, L., Moesen, W., and Puyenbroeck, T. (2004). Legitimately diverse, yet comparable: On synthesizing social inclusion performance in the eu. *Journal of Common Market Studies*, 42(5):919 – 955. [Citato a pagina [51](#)]
- Cherchye, L., Moesen, W., Rogge, N., Puyenbroeck, T. V., Saisana, M., Saltelli, A., Liska, R., and Tarantola, S. (2006). Creating composite indicators with dea and robustness analysis: the case of the technology achievement index. Technical report, Working Paper Series ces0613, Katholieke Universiteit Leuven, Centrum voor Economische Studien. [Citato a pagina [51](#)]
- Daraio, C. and Simar, L. (2005). Introducing environmental variables in nonparametric frontier models: a probabilistic approach. *Journal of Productivity Analysis*, 24(1):93–121. [Citato a pagina [54](#)]
- De Muro, P., Mazziotta, M., and Pareto, A. (2010). Composite indices of development and poverty: An application to mdgs. *Social Indicators Research*, pages 1–18. [Citato a pagina [53](#)]
- Despotis, D. K. (2005). Measuring human development via data envelopment analysis: the case of asia and the pacific. *Omega*, 33(5):385 – 390. [Citato a pagina [51](#)]
- Forman, E. (1983). The analytic hierarchy process as a decision support system. In *IEEE Computer society*. [Citato a pagina [51](#)]
- Fusco, E. (2015). Enhancing non-compensatory composite indicators: A directional proposal. *European Journal of Operational Research*, 242(2):620 – 630. [Citato a pagina [54](#)]
- Green, P. E. and Srinivasan, V. (1978). Conjoint analysis in consumer research: Issues and outlook. *Journal of Consumer Research*, 5(2):103–23. [Citato a pagina [51](#)]
- Hair, J. (1995). *Multivariate data analysis with readings*. Prentice Hall International Editions. Prentice Hall. [Citato a pagina [51](#)]
- Kaufmann, D., Kraay, A., and Mastruzzi, M. (2003). Governance matters III: Governance indicators for 1996-2002. Development and Comp Systems 0308001, EconWPA. [Citato a pagina [51](#)]
- Kaufmann, D., Kraay, A., and Zoido-lobatón, P. (1999). Aggregating governance indicators. In *WB Policy Research Paper*, page 2195. [Citato a pagina [51](#)]
- Kwon, S. (2003). Health and health care. *Social Indicators Research*, 62-63(1-3):171–186. [Citato a pagina [51](#)]
- Mahlberg, B. and Obersteiner, M. (2001). Remeasuring the hdi by data envelopment analysis. Technical report, IIASA, Interim Report IR-01-069, Laxemburg, Austria. [Citato a pagina [51](#)]
- Manly, B. (1994). *Multivariate Statistical Methods: A Primer*. Chapman and Hall. [Citato a pagina [51](#)]
- McDaniel, C. and Gates, R. (1998). *Contemporary marketing research*. West Pub. Co. [Citato a pagina [51](#)]

- Melyn, W., Moesen, W., and te Leuven (1970-). Centrum voor Economische Studiën, K. U. (1991). *Towards a Synthetic Indicator of Macroeconomic Performance: Unequal Weighting when Limited Information is Available*. Public economics research papers. Katholieke Universiteit Leuven. [Citato a pagina 51]
- Moldan, B., Billharz, S., and Matravers, R. (1997). *Sustainability indicators: a report on the project on indicators of sustainable development*. SCOPE Series. Wiley. [Citato a pagina 51]
- Mundlak, Y. (1978). On the pooling of time series and cross section data. *Econometrica*, 46(1):69–85. [Citato a pagina 37 e 68]
- Plümper, T. and Troeger, V. (2007). Efficient estimation of time-invariant and rarely changing variables in finite sample panel analyses with unit fixed effects. *Polit. Anal.*, 15. [Citato a pagina XVI]
- Plümper, T. and Troeger, V. E. (2011). Fixed-effects vector decomposition: Properties, reliability, and instruments. *Political Analysis*, 19(2):147–164. [Citato a pagina XVI]
- Porcelli, F. (2015). The evaluation of standard expenditure needs of municipalities the case of social care services in Italy. *The Italian Journal of Public Economics*, 1(3):123–157. [Citato a pagina XV]
- Porcelli, F. and Vidoli, F. (2020). A comprehensive model for the evaluation of standard expenditure needs and standard level of local services. *Local Governments Studies*, 46(5):734–762. [Citato a pagina XV]
- Porcelli, F., Vidoli, F., Dispotico, R., and Ballanti, D. (2016). *Public Sector Economics and the Need for Reforms*, chapter Measuring public sector performance: a four quadrants model to monitor local governments efficiency. MIT Press. [Citato a pagina XV]
- Saaty, R. (1987). The analytic hierarchy process—what it is and how it is used. *Mathematical Modelling*, 9(3–5):161 – 176. [Citato a pagina 51]
- Smith, P. (2002). *Measuring Up: Improving Health System Performance in OECD Countries*, chapter Developing Composite Indicators for Assessing Health System Efficiency, pages 295 – 316. OECD Publishing. [Citato a pagina 51]
- Storrie, D. and Bjurek, H. (2000). Benchmarking European labour market performance with efficiency frontier techniques. Technical report, CELMS Discussion papers, Goteborg University. [Citato a pagina 51]
- Thurstone, L. L. (1931). Multiple factor analysis. *Psychological Review*, 38(5):406–427. [Citato a pagina 51]
- Vidoli, F., Fusco, E., and Mazziotta, C. (2015). Non-compensability in composite indicators: A robust directional frontier method. *Social Indicators Research*, 122 (3):635–652. [Citato a pagina 54]
- Vidoli, F. and Mazziotta, C. (2013). Robust weighted composite indicators by means of frontier methods with an application to European infrastructure endowment. *Italian Journal of Applied Statistics*, 23(2):259 – 282. [Citato a pagina 53 e 54]

Parte IV
APPENDICI



LE VARIABILI RELATIVE AI PREZZI DEI FATTORI PRODUTTIVI

Le variabili relative ai prezzi dei fattori produttivi sono state aggiornate considerando i nuovi valori disponibili con riferimento all'annualità 2017 desunti da fonti ufficiali e dal questionario FC40U. Le regole seguite per la costruzione e il processo di normalizzazione delle singole variabili sono quelle della metodologia vigente riportate nell'Appendice B della Nota FaS 2016 (p. 157).

Per il "Costo medio del lavoro del settore privato" la variabile concorre al calcolo del fabbisogno standard in scostamento percentuale dalla media nazionale che, per il 2017 è risultata pari a euro 30.830,60.

Di seguito sono riportati i nuovi valori mediani dei prezzi che sono stati normalizzati per regione e per fascia di popolazione.

La Tabella C.1 riporta i valori mediani del "Costo medio del lavoro per addetto" relativo alle Funzioni generali di amministrazione, di gestione e di controllo; la variabile concorre al calcolo del fabbisogno standard in scostamento percentuale dalla media nazionale che, per il 2017 è risultata pari a euro 43.234,16.

Tabella C.1: Funzioni generali - Costo medio del lavoro per addetto

Regioni	Classi dimensionali									
	Meno di 500 Abitanti	500 – 999 Abitanti	1.000 – 1.999 Abitanti	2.000 – 2.999 Abitanti	3.000 – 4.999 Abitanti	5.000 – 9.999 Abitanti	10.000 – 19.999 Abitanti	20.000 – 59.999 Abitanti	60.000 – 99.999 Abitanti	Oltre 100.000 Abitanti
PIEMONTE	46.763,95	47.530,21	45.023,73	45.053,75	42.835,07	41.067,75	40.524,56	39.783,98	41.575,09	42.850,06
LOMBARDIA	43.850,64	44.623,91	44.457,20	44.036,14	43.025,65	42.508,72	40.844,93	39.722,27	41.496,21	40.576,02
VENETO	38.315,19	41.933,46	40.945,40	41.520,56	42.682,95	41.792,87	40.419,46	41.592,34	40.258,60	41.990,06
LIGURIA	47.609,36	45.571,49	46.364,98	40.977,37	42.863,91	39.985,00	37.318,46	39.081,82	40.074,62	41.349,60
EMILIA ROMAGNA	42.500,23	42.598,14	42.451,79	42.448,17	39.395,90	40.255,36	38.743,30	39.839,55	38.705,43	39.395,06
TOSCANA	42.620,90	44.177,28	42.891,07	38.290,79	40.964,92	39.893,52	38.651,37	39.277,97	38.879,69	40.470,40
UMBRIA	42.579,55	43.044,66	44.461,01	46.159,22	39.832,80	36.619,95	39.008,22	38.507,35	(*)	40.059,73
MARCHE	47.259,91	46.791,35	45.348,59	44.819,92	39.949,58	43.606,83	40.475,62	39.218,67	40.714,30	41.989,28
LAZIO	41.004,32	42.049,63	43.713,91	40.368,10	44.093,66	41.298,29	44.233,78	40.056,82	36.254,18	41.125,87
ABRUZZO**	44.163,65	44.406,13	41.692,27	43.796,14	45.169,87	40.548,47	41.122,61	41.410,77	39.945,33	41.220,30
MOLISE**	44.163,65	44.406,13	41.692,27	43.796,14	45.169,87	40.548,47	41.122,61	41.410,77	(*)	(*)
CAMPANIA**	40.530,86	42.396,42	43.613,11	42.471,19	41.963,58	41.409,11	41.664,44	40.857,52	43.469,25	38.770,34
PUGLIA	46.453,55	38.636,98	40.720,61	46.960,43	45.411,93	42.776,71	44.410,88	42.777,21	50.936,07	43.933,73
BASILICATA**	40.530,86	42.396,42	43.613,11	42.471,19	41.963,58	41.409,11	41.664,44	(*)	43.469,25	(*)
CALABRIA	41.067,68	40.393,87	43.789,38	39.914,98	44.282,16	39.177,77	37.377,85	34.872,25	42.657,59	39.199,87

(*) Identifica il valore mancante dovuto all'assenza di comuni in una determinata fascia e regione

(**) Le regioni Abruzzo e Molise e le regioni Campania e Basilicata presentano gli stessi valori in quanto, per la normalizzazione dei prezzi, sono state aggregate

La **Tabella C.2** riporta i valori mediani del “Costo medio del lavoro per addetto” relativo alle funzioni di *Polizia Locale*; la variabile concorre al calcolo del fabbisogno standard in scostamento percentuale dalla media nazionale che, per il 2017 è risultata pari a euro 39.408,23.

Tabella C.2: Polizia locale - Costo medio del lavoro per addetto

Regioni	Classi dimensionali									
	Meno di 500 Abitanti	500 – 999 Abitanti	1.000 – 1.999 Abitanti	2.000 – 2.999 Abitanti	3.000 – 4.999 Abitanti	5.000 – 9.999 Abitanti	10.000 – 19.999 Abitanti	20.000 – 59.999 Abitanti	60.000 – 99.999 Abitanti	Oltre 100.000 Abitanti
PIEMONTE	39.318,83	39.739,75	38.342,00	40.096,14	40.521,78	40.221,41	40.456,82	39.882,05	41.837,00	42.646,44
LOMBARDIA	40.149,79	38.921,00	39.474,30	39.281,34	40.403,65	40.033,67	39.975,13	39.419,67	43.431,35	45.603,81
VENETO	35.057,08	37.296,25	39.647,00	38.742,49	39.045,33	39.926,50	39.990,14	40.437,22	41.088,48	42.916,75
LIGURIA	40.987,34	37.487,35	38.700,63	36.040,09	42.829,95	40.302,71	39.184,62	40.333,22	41.250,85	42.060,29
EMILIA ROMAGNA	38.658,48	38.281,89	39.799,87	39.489,55	40.712,98	39.612,94	40.264,63	39.640,50	41.176,65	41.720,58
TOSCANA	38.094,88	38.876,67	35.804,55	39.750,33	40.942,48	40.240,81	38.924,38	38.770,18	40.384,25	41.422,49
UMBRIA	36.991,45	47.502,21	35.453,86	40.640,39	43.148,20	42.800,86	41.239,13	40.716,50	(*)	43.115,68
MARCHE	37.415,96	38.128,19	38.962,84	38.332,71	38.904,05	40.449,28	38.429,69	37.796,45	40.509,05	41.318,49
LAZIO	34.906,73	36.773,45	38.556,25	37.916,28	38.628,65	38.477,27	37.034,59	38.007,48	39.638,81	40.460,49
ABRUZZO**	36.032,80	36.078,21	36.286,15	36.579,30	38.344,82	38.480,13	38.319,87	37.301,99	38.969,08	39.778,52
MOLISE**	36.032,80	36.078,21	36.286,15	36.579,30	38.344,82	38.480,13	38.319,87	37.301,99	(*)	(*)
CAMPANIA**	36.006,71	35.161,89	36.010,29	37.099,58	37.749,57	39.558,31	39.156,93	38.792,46	39.730,09	37.916,32
PUGLIA	37.622,80	34.514,61	34.767,85	36.187,87	38.192,83	38.916,67	38.936,79	39.993,81	45.750,98	40.950,41
BASILICATA**	36.006,71	35.161,89	36.010,29	37.099,58	37.749,57	39.558,31	39.156,93	(*)	39.730,09	(*)
CALABRIA	37.636,46	35.087,56	35.855,85	35.976,43	35.743,58	37.218,93	38.619,29	35.219,13	33.651,90	38.950,41

(*) Identifica il valore mancante dovuto all'assenza di comuni in una determinata fascia e regione

(**) Le regioni Abruzzo e Molise e le regioni Campania e Basilicata presentano gli stessi valori in quanto, per la normalizzazione dei prezzi, sono state aggregate

Le **Tabelle C.3** e **C.4** riportano i valori mediani del “Costo medio del lavoro per addetto” relativo ai *Servizi di pubblica utilità* nel settore della *Viabilità* e nel settore del *Territorio*; le variabili concorrono al calcolo del fabbisogno standard in scostamento percentuale dalla media nazionale che, per il 2017, è rispettivamente, pari a euro 23.641,09 e euro 25.812,54.

Tabella C.3: Viabilità - Costo medio del lavoro per addetto

Regioni	Classi dimensionali									
	Meno di 500 Abitanti	500 – 999 Abitanti	1.000 – 1.999 Abitanti	2.000 – 2.999 Abitanti	3.000 – 4.999 Abitanti	5.000 – 9.999 Abitanti	10.000 – 19.999 Abitanti	20.000 – 59.999 Abitanti	60.000 – 99.999 Abitanti	Oltre 100.000 Abitanti
PIEMONTE	33.597,57	33.086,40	32.436,79	34.153,97	33.193,35	33.815,30	34.232,26	35.249,03	37.258,48	41.592,37
LOMBARDIA	33.227,59	32.947,28	33.309,88	34.676,73	35.419,35	32.536,06	34.465,88	38.602,80	36.117,33	41.416,19
VENETO	32.025,68	31.905,20	34.119,81	32.961,12	33.135,22	33.606,00	34.759,41	35.420,03	37.624,62	44.426,00
LIGURIA	31.469,30	33.457,50	32.782,90	31.863,18	35.142,71	32.932,00	38.883,24	35.970,53	37.259,56	41.593,45
EMILIA ROMAGNA	36.031,86	32.803,73	33.990,53	32.832,61	32.854,12	32.675,74	34.168,68	35.573,55	36.990,94	38.669,89
TOSCANA	33.108,95	34.615,91	30.861,30	33.645,20	34.420,99	34.751,95	33.328,67	33.697,74	39.989,29	42.126,93
UMBRIA	33.043,72	38.628,52	32.735,19	36.082,33	33.483,37	33.634,84	34.151,75	35.997,88	(*)	41.586,11
MARCHE	30.288,15	33.830,55	32.663,48	33.474,57	34.947,05	32.042,44	31.817,34	35.813,29	36.722,67	41.056,56
LAZIO	30.114,88	32.034,12	36.671,41	29.154,05	30.081,93	32.762,74	31.032,79	34.784,04	35.732,28	40.066,17
ABRUZZO**	33.123,10	30.624,02	31.666,71	29.020,20	31.135,75	28.222,97	32.267,40	30.138,32	35.146,48	39.480,37
MOLISE**	33.123,10	30.624,02	31.666,71	29.020,20	31.135,75	28.222,97	32.267,40	30.138,32	(*)	(*)
CAMPANIA**	29.318,40	30.227,74	30.716,55	30.510,75	29.785,00	32.630,57	31.196,19	34.899,86	33.886,81	39.364,96
PUGLIA	34.511,77	34.499,79	40.909,52	38.207,86	37.495,07	29.303,34	35.062,90	39.048,08	42.029,35	43.054,16
BASILICATA**	29.318,40	30.227,74	30.716,55	30.510,75	29.785,00	32.630,57	31.196,19	(*)	33.886,81	(*)
CALABRIA	26.853,88	34.061,80	32.019,75	28.889,44	29.769,42	29.482,74	31.261,11	28.826,04	34.003,50	38.337,39

(*) Identifica il valore mancante dovuto all'assenza di comuni in una determinata fascia e regione

(**) Le regioni Abruzzo e Molise e le regioni Campania e Basilicata presentano gli stessi valori in quanto, per la normalizzazione dei prezzi, sono state aggregate

Tabella C.4: Territorio - Costo medio del lavoro per addetto

Regioni	Classi dimensionali									
	Meno di 500 Abitanti	500 – 999 Abitanti	1.000 – 1.999 Abitanti	2.000 – 2.999 Abitanti	3.000 – 4.999 Abitanti	5.000 – 9.999 Abitanti	10.000 – 19.999 Abitanti	20.000 – 59.999 Abitanti	60.000 – 99.999 Abitanti	Oltre 100.000 Abitanti
PIEMONTE	36.755,25	36.960,00	34.006,80	34.814,91	36.162,20	40.219,16	36.276,40	38.937,33	40.116,29	41.639,66
LOMBARDIA	45.301,57	38.906,67	37.872,11	36.798,42	39.414,27	36.910,15	37.527,34	38.449,92	43.343,22	43.356,01
VENETO	34.177,66	38.592,57	38.493,19	35.629,36	37.794,45	37.694,24	36.394,48	36.821,31	40.587,01	42.334,83
LIGURIA	36.365,35	38.630,90	39.240,22	37.846,70	35.034,82	38.436,71	36.997,32	36.871,98	41.795,48	43.318,85
EMILIA ROMAGNA	35.680,10	43.936,87	37.004,67	37.064,15	38.408,74	35.499,74	36.903,71	39.542,08	40.810,49	41.606,90
TOSCANA	36.659,38	39.432,56	38.787,12	37.614,95	39.803,52	37.510,55	35.269,54	36.435,35	37.092,42	39.327,08
UMBRIA	35.816,68	39.048,82	35.608,79	35.779,09	32.507,96	35.343,56	39.727,84	40.590,69	(*)	41.290,26
MARCHE	32.070,44	35.854,04	36.704,33	36.232,43	39.272,71	38.582,65	34.375,11	39.264,94	40.803,18	42.326,55
LAZIO	32.200,00	29.590,88	30.950,84	30.011,50	34.420,13	37.019,59	39.385,71	39.980,95	39.496,09	40.390,02
ABRUZZO**	31.780,46	32.352,30	36.958,20	34.167,39	31.887,75	34.436,40	34.657,08	37.544,07	37.343,64	38.867,01
MOLISE**	31.780,46	32.352,30	36.958,20	34.167,39	31.887,75	34.436,40	34.657,08	37.544,07	(*)	(*)
CAMPANIA**	29.939,68	31.511,01	33.380,73	36.259,15	33.300,12	36.887,88	37.249,77	35.042,03	32.242,16	47.686,86
PUGLIA	33.946,64	34.613,76	29.516,80	39.498,88	36.911,63	32.692,32	33.375,47	38.324,40	36.892,00	39.420,22
BASILICATA**	29.939,68	31.511,01	33.380,73	36.259,15	33.300,12	36.887,88	37.249,77	(*)	32.242,16	(*)
CALABRIA	28.185,89	31.278,72	31.779,48	31.135,28	29.065,04	31.333,69	38.308,21	32.245,91	35.000,78	36.524,15

(*) Identifica il valore mancante dovuto all'assenza di comuni in una determinata fascia e regione

(**) Le regioni Abruzzo e Molise e le regioni Campania e Basilicata presentano gli stessi valori in quanto, per la normalizzazione dei prezzi, sono state aggregate

Nella **Tabella C.5** vengono riportati i valori mediani del “Costo medio del lavoro per addetto” per il servizio di *Asili nido*; la variabile concorre al calcolo del fabbisogno standard in scostamento percentuale dalla media nazionale che, per il 2017, è pari a euro 31.791,42.

Tabella C.5: Asili nido - Costo medio del lavoro per addetto

Regioni	Classi dimensionali									
	Meno di 500 Abitanti	500 – 999 Abitanti	1.000 – 1.999 Abitanti	2.000 – 2.999 Abitanti	3.000 – 4.999 Abitanti	5.000 – 9.999 Abitanti	10.000 – 19.999 Abitanti	20.000 – 59.999 Abitanti	60.000 – 99.999 Abitanti	Oltre 100.000 Abitanti
PIEMONTE	32.643,50	32.643,50	32.643,50	32.643,50	32.643,50	32.652,58	32.988,97	33.034,40	34.050,74	34.877,21
LOMBARDIA	32.643,50	32.643,50	32.643,50	32.643,50	32.643,50	32.652,58	32.988,97	33.034,40	34.050,74	34.877,21
VENETO	31.686,33	31.686,33	diche	31.686,33	31.686,33	32.417,67	32.417,67	32.723,79	33.077,84	32.539,85
LIGURIA	32.643,50	32.643,50	32.643,50	32.643,50	32.643,50	32.652,58	32.988,97	33.034,40	34.050,74	34.877,21
EMILIA ROMAGNA	31.686,33	31.686,33	31.686,33	31.686,33	31.686,33	32.417,67	32.417,67	32.723,79	33.077,84	32.539,85
TOSCANA	30.231,17	30.231,17	30.231,17	30.231,17	30.231,17	31.325,63	31.291,22	31.662,39	32.370,87	33.152,96
UMBRIA	30.231,17	30.231,17	30.231,17	30.231,17	30.231,17	31.325,63	31.291,22	31.662,39	(*)	33.152,96
MARCHE	30.231,17	30.231,17	30.231,17	30.231,17	30.231,17	31.325,63	31.291,22	31.662,39	32.370,87	33.152,96
LAZIO	30.231,17	30.231,17	30.231,17	30.231,17	30.231,17	31.325,63	31.291,22	31.662,39	32.370,87	33.152,96
ABRUZZO	27.208,84	27.208,84	27.208,84	27.208,84	27.208,84	29.417,96	29.610,33	31.382,64	30.554,24	34.658,53
MOLISE	27.208,84	27.208,84	27.208,84	27.208,84	27.208,84	29.417,96	29.610,33	31.382,64	(*)	(*)
CAMPANIA	27.208,84	27.208,84	27.208,84	27.208,84	27.208,84	29.417,96	29.610,33	31.382,64	30.554,24	34.658,53
PUGLIA	27.208,84	27.208,84	27.208,84	27.208,84	27.208,84	29.417,96	29.610,33	31.382,64	30.554,24	34.658,53
BASILICATA	27.208,84	27.208,84	27.208,84	27.208,84	27.208,84	29.417,96	29.610,33	(*)	30.554,24	(*)
CALABRIA	27.208,84	27.208,84	27.208,84	27.208,84	27.208,84	29.417,96	29.610,33	31.382,64	30.554,24	34.658,53

(*) Identifica il valore mancante dovuto all'assenza di comuni in una determinata fascia e regione

Le regioni appartenenti alla medesima area geografica presentano gli stessi valori in quanto, per la normalizzazione dei prezzi, sono state aggregate; analogamente sono state aggregate le classi dimensionali fino a 5.000 abitanti

Nella **Tabella C.6** vengono riportati i valori medi della variabile “Spesa media per l'uso dei veicoli (assicurazioni e carburante)” per le funzioni di *Polizia Locale*; la variabile concorre al calcolo del fabbisogno standard in scostamento percentuale dalla media nazionale pari, per il 2017, a euro 1.545,09.

Tabella C.6: Polizia Locale - Spesa media per l'uso dei veicoli (assicurazioni e carburante)

Regioni	Classi dimensionali									
	Meno di 500 Abitanti	500 – 999 Abitanti	1.000 – 1.999 Abitanti	2.000 – 2.999 Abitanti	3.000 – 4.999 Abitanti	5.000 – 9.999 Abitanti	10.000 – 19.999 Abitanti	20.000 – 59.999 Abitanti	60.000 – 99.999 Abitanti	Oltre 100.000 Abitanti
PIEMONTE	992,96	1.154,93	1.128,00	1.271,82	1.178,79	1.505,01	1.204,80	1.371,37	1.085,46	1.009,25
LOMBARDIA	1.179,33	1.485,00	1.415,58	1.438,13	1.355,20	1.401,23	1.311,50	1.366,39	1.296,26	1.204,02
VENETO	1.161,63	1.400,33	1.333,08	1.296,97	1.294,97	1.432,61	1.529,08	1.261,78	1.245,67	1.270,94
LIGURIA	2.238,83	1.009,01	1.064,48	1.361,87	897,78	1.193,25	1.032,32	1.077,00	974,32	898,11
EMILIA ROMAGNA	1.077,52	1.006,76	1.091,48	935,14	1.373,01	1.429,88	1.353,02	1.142,86	1.161,57	987,21
TOSCANA	1.127,58	3.201,59	1.269,50	2.100,00	1.468,92	1.375,00	1.358,20	1.311,19	1.139,25	620,13
UMBRIA	990,27	1.130,48	1.157,69	1.894,87	871,83	1.750,00	1.148,84	1.298,10	(*)	998,10
MARCHE	1.174,19	1.230,47	1.230,47	1.103,42	1.340,00	1.508,68	1.574,18	1.529,41	1.258,23	1.182,02
LAZIO	1.215,92	1.924,00	1.649,50	1.379,54	1.835,17	1.663,00	1.614,00	1.433,50	1.476,62	1.400,41
ABRUZZO**	1.400,00	1.220,00	1.593,51	1.362,09	1.548,00	1.210,00	1.138,25	1.539,47	1.336,62	1.260,41
MOLISE**	1.400,00	1.220,00	1.593,51	1.362,09	1.548,00	1.210,00	1.138,25	1.539,47	(*)	(*)
CAMPANIA**	3.491,70	1.296,67	1.500,00	1.704,00	1.998,00	1.800,00	1.498,38	1.597,08	1.502,30	1.412,62
PUGLIA	1.514,08	1.654,29	1.660,00	1.975,21	1.500,00	1.820,61	2.000,00	1.596,20	2.009,65	1.521,91
BASILICATA**	3.491,70	1.296,67	1.500,00	1.704,00	1.998,00	1.800,00	1.498,38	(*)	1.502,30	(*)
CALABRIA	1.576,29	950,00	1.500,00	1.500,00	1.876,01	1.876,25	2.852,93	2.669,17	1.660,33	1.584,12

(*) Identifica il valore mancante dovuto all'assenza di comuni in una determinata fascia e regione

(**) Le regioni Abruzzo e Molise e le regioni Campania e Basilicata presentano gli stessi valori in quanto, per la normalizzazione dei prezzi, sono state aggregate

Nella **Tabella C.7** vengono riportati i valori medi della variabile “*Spesa media per software e hardware*” per le *Funzioni generali di amministrazione, di gestione e di controllo*; la variabile concorre al calcolo del fabbisogno standard in scostamento percentuale dalla media nazionale pari, per il 2017, a euro 2.462,84.

Tabella C.7: Funzioni generali - Spesa media per software e hardware

Regioni	Classi dimensionali									
	Meno di 500 Abitanti	500 – 999 Abitanti	1.000 – 1.999 Abitanti	2.000 – 2.999 Abitanti	3.000 – 4.999 Abitanti	5.000 – 9.999 Abitanti	10.000 – 19.999 Abitanti	20.000 – 59.999 Abitanti	60.000 – 99.999 Abitanti	Oltre 100.000 Abitanti
PIEMONTE	1.508,91	1.645,17	1.583,40	1.773,99	1.567,03	1.884,92	1.778,46	1.377,37	496,35	3.402,45
LOMBARDIA	2.165,40	2.585,44	2.584,88	2.593,18	2.428,18	2.391,07	1.823,77	1.748,48	941,60	1.650,24
VENETO	1.479,84	1.466,86	1.884,40	2.317,60	2.805,02	2.201,11	1.456,72	1.220,95	792,40	4.249,22
LIGURIA	2.157,70	1.890,62	1.792,00	1.784,49	2.376,64	3.868,79	829,53	2.775,66	944,46	3.850,56
EMILIA ROMAGNA	1.544,94	2.951,35	1.850,43	1.751,78	2.531,75	1.010,67	1.862,52	3.207,18	523,98	3.889,21
TOSCANA	1.867,76	1.993,39	1.719,40	2.333,81	1.826,96	2.935,04	1.818,03	1.657,68	1.160,25	3.589,15
UMBRIA	1.750,52	1.878,83	1.857,38	1.737,61	2.043,22	2.100,14	1.773,68	1.400,77	(*)	3.635,67
MARCHE	1.537,32	2.804,62	1.624,20	1.659,09	1.509,58	2.199,16	4.463,12	1.441,12	516,36	3.422,46
LAZIO	3.153,33	1.496,04	1.730,10	1.360,16	3.278,69	3.279,91	2.174,11	1.162,63	924,89	4.016,28
ABRUZZO**	2.408,29	1.707,24	2.121,43	3.668,58	2.241,67	1.840,57	3.341,07	1.294,53	1.188,86	4.094,96
MOLISE**	2.408,29	1.707,24	2.121,43	3.668,58	2.241,67	1.840,57	3.341,07	1.294,53	(*)	(*)
CAMPANIA**	1.506,82	2.266,54	1.750,00	1.304,00	2.436,83	1.230,90	1.550,55	1.422,68	485,86	3.391,97
PUGLIA	2.368,66	2.496,96	3.351,99	2.277,77	2.249,85	1.943,37	3.147,86	4.815,16	1.347,70	4.253,80
BASILICATA**	1.506,82	2.266,54	1.750,00	1.304,00	2.436,83	1.230,90	1.550,55	(*)	485,86	(*)
CALABRIA	1.229,20	1.003,54	1.561,67	1.876,24	1.442,57	1.249,68	1.133,23	685,71	428,69	3.114,34

(*) Identifica il valore mancante dovuto all'assenza di comuni in una determinata fascia e regione

(**) Le regioni Abruzzo e Molise e le regioni Campania e Basilicata presentano gli stessi valori in quanto, per la normalizzazione dei prezzi, sono state aggregate

Nella **Tabella C.8** vengono riportati i valori mediani del “*Livello delle locazioni immobiliari ad uso ufficio*”; la variabile concorre al calcolo del fabbisogno standard in scostamento percentuale dalla media nazionale pari, per il 2017, a euro 4,24. Per questa variabile è stato individuato un limite massimo corrispondente al 90° percentile della distribuzione originaria della variabile pari, per il 2017, a euro 6,41. I dati che superano il limite massimo sono riportati a tale valore per il calcolo dei **FaS**.

Tabella C.8: Livello delle locazioni immobiliari ad uso ufficio prezzo mensile al mq (Osservatorio del mercato immobiliare - Secondo semestre 2016)

Regioni	Classi dimensionali									
	Meno di 500 Abitanti	500 – 999 Abitanti	1.000 – 1.999 Abitanti	2.000 – 2.999 Abitanti	3.000 – 4.999 Abitanti	5.000 – 9.999 Abitanti	10.000 – 19.999 Abitanti	20.000 – 59.999 Abitanti	60.000 – 99.999 Abitanti	Oltre 100.000 Abitanti
PIEMONTE	2,84	2,96	3,29	3,41	3,84	3,95	5,26	5,31	4,35	5,89
LOMBARDIA	3,38	3,74	3,88	4,17	4,44	4,76	5,61	5,88	5,88	7,34
VENETO	3,07	3,41	3,74	3,67	3,96	4,23	4,67	4,67	6,75	4,63
LIGURIA	3,1	4,77	5,14	5,66	7,0	6,33	10,72	8,35	7,54	7,7
EMILIA ROMAGNA	2,64	2,91	4,25	3,3	3,97	4,51	5,27	6,05	6,72	6,05
TOSCANA	12,04	3,82	4,25	4,6	5,08	5,22	6,04	6,94	7,92	7,6
UMBRIA	4,09	4,68	4,35	4,35	3,54	3,99	5,33	6,04	(*)	6,61
MARCHE	2,86	3,12	3,54	3,3	4,0	4,48	4,98	5,4	6,6	5,36
LAZIO	3,93	4,04	4,72	4,08	3,9	4,0	5,24	6,28	6,15	9,05
ABRUZZO	2,75	2,75	2,84	3,18	3,47	3,26	3,9	4,32	4,58	6,17
MOLISE	2,75	3,18	3,18	3,27	3,18	3,18	4,51	3,78	(*)	(*)
CAMPANIA	2,75	3,19	3,03	3,24	3,17	3,62	3,84	3,72	5,08	5,64
PUGLIA	2,55	2,67	2,59	3,2	2,49	3,11	4,17	5,12	4,8	6,3
BASILICATA	1,53	1,41	1,43	1,53	1,52	2,22	2,39	(*)	5,07	(*)
CALABRIA	3,22	3,22	3,37	3,45	3,88	4,14	4,76	4,96	6,15	5,65

(*) Identifica il valore mancante dovuto all'assenza di comuni in una determinata fascia e regione

D | IL QUESTIONARIO UNICO FC40U

I questionari relativi alle annuità 2013, 2015, 2016 sono disponibili sul portale <https://opendata.sose.it/fabbisognistandard/questionari>.

FC40U QUESTIONARIO UNICO - Dati strutturali

Dati strutturali			
QUADRO A Elementi specifici dell'Ente Locale e del territorio	A01 Circoscrizioni, municipi e municipalità	Numero	<input type="text"/>
	A02 Impianti semaforici		<input type="text"/>
	A03 Punti di accesso ZTL		<input type="text"/>
	A04 - di cui controllati con strumenti automatici		<input type="text"/>
	A05 Mercati	Numero giornale annue	<input type="text"/>
	A06 Aree pedonali permanenti	Mq	<input type="text"/>
	A07 Strade spazzate nell'anno	Km lineari	<input type="text"/>
	A08 Strade lavate nell'anno		<input type="text"/>
	A09 Piste ciclabili		<input type="text"/>
	A10 Stalli per la sosta a pagamento	Numero	<input type="text"/>
	A11 Stalli per la sosta disabili		<input type="text"/>
	A12 Aree verdi	Mq	<input type="text"/>
	A13 Punti luce mantenuti	Numero	<input type="text"/>
	A14 Caditoie e tombini		<input type="text"/>
	A15 - di cui soggetti ad intervento		<input type="text"/>
	A16 Presenza del Piano di Emergenza di Protezione Civile		<input type="checkbox"/> Barrare la casella
	A17 Modifiche o integrazioni al Piano di Emergenza di Protezione Civile apportate nel corso del 2017		<input type="checkbox"/> Barrare la casella
	A18 Ore settimanali di apertura al pubblico (ufficio entrate tributarie e servizi fiscali)	Numero	<input type="text"/>
	A19 Ore settimanali di apertura al pubblico (ufficio tecnico)		<input type="text"/>
	A20 Ore settimanali di apertura al pubblico (ufficio anagrafe, stato civile, elettorale, leva e servizio statistico)		<input type="text"/>
	A21 Ore settimanali di apertura al pubblico (ufficio servizi sociali ad esclusione del servizio asili nido)		<input type="text"/>
	A22 Annotazioni		<input type="text"/>

FC40U QUESTIONARIO UNICO - Dati strutturali

QUADRO B Forme di gestione del servizio	SVOLGIMENTO DEL SERVIZIO (vedi istruzioni)	Unione di comuni e/o Comunità montana	Consorzio	Convenzione intercomunale e altre forme di gestione associata			
				SI/NO	Nome	Elenco comuni che ricevono il servizio	Codice fiscale/ Partita IVA del consorzio
Funzioni generali di amministrazione, di gestione e di controllo							
B01	Servizi di gestione delle entrate tributarie e servizi fiscali						
B02	Servizi di ufficio tecnico, urbanistica, edilizia privata e catasto						
B03	Servizi di anagrafe, stato civile, elettorale, leva e servizio statistico						
B04	Altri servizi generali						
Funzioni di Polizia Locale							
B05	Funzioni di Polizia Locale						
Funzioni di istruzione pubblica							
B06	Scuola dell'infanzia						
B07	Altri ordini di scuola (Primaria e Secondaria di 1° e 2° grado)						
B08	Trasporto						
B09	Refezione						
B10	Assistenza/trasporto disabili						
B11	Altri servizi delle funzioni di istruzione pubblica						
Servizio di asili nido							
B12	Asili nido						
Funzioni nel settore sociale (ad esclusione degli asili nido)							
B13	Servizi del settore sociale ad esclusione degli asili nido e del servizio necroscopico						
B14	Servizio necroscopico						
Funzioni nel campo della viabilità e dei trasporti							
B15	Trasporto pubblico locale e servizi connessi						
B16	Servizi di viabilità, circolazione stradale e illuminazione pubblica						
Funzioni riguardanti la gestione del territorio e dell'ambiente							
B17	Servizio smaltimento rifiuti						
B18	Gestione del territorio, parchi e servizi per la tutela ambientale del verde						
B19	Servizio di Protezione Civile						
B20	Annotazioni						

FC40U QUESTIONARIO UNICO - Dati strutturali

QUADRO C Elementi specifici relativi al servizio di trasporto pubblico locale e al servizio smaltimento rifiuti	Servizio di trasporto pubblico locale		Compilare solo se selezionato "ALTRO" nella prima colonna	
	C01	Soggetto che finanzia il servizio		<input type="checkbox"/>
	C02	Partita IVA della società affidataria del servizio		<input type="checkbox"/>
	C03	Denominazione della società affidataria del servizio	<input type="checkbox"/>	
	Caratteristiche della rete di trasporto		Km di rete	
	C04	Servizi con autobus		<input type="checkbox"/>
	C05	Servizi con metro		<input type="checkbox"/>
	C06	Servizi tranviari		<input type="checkbox"/>
	C07	Servizi filovari		<input type="checkbox"/>
	C08	Servizi urbani di navigazione	<input type="checkbox"/>	
	C09	Servizi con impianti a fune	<input type="checkbox"/>	
	Servizio smaltimento rifiuti		Frequenza media annua effettiva	
	C10	Partita IVA della società che gestisce il servizio		<input type="checkbox"/>
	C11	Denominazione della società che gestisce il servizio		<input type="checkbox"/>
	Indicatori di qualità del servizio smaltimento rifiuti		Frequenza media annua effettiva	
C12	Raccolta frazione umida	<input type="checkbox"/>		
C13	Spazzamento manuale	<input type="checkbox"/>		
C14	Spazzamento meccanizzato	<input type="checkbox"/>		
C15	Annotazioni	<input type="text"/>		

FC40U QUESTIONARIO UNICO - Dati strutturali

QUADRO E Unità locali utilizzate per lo svolgimento delle attività e personale docente	Scuole comunali				Scuole statali			
	Edifici scolastici Funzioni di istruzione pubblica		Scuola dell'infanzia	Altri ordini di scuola (primaria e secondaria di 1° e 2° grado)	Scuola dell'infanzia	Altri ordini di scuola (primaria e secondaria di 1° e 2° grado)		
			Mq	Mq	Mq	Mq		
E01 Superficie interna complessiva								
E02 - di cui per palestre								
E03 - di cui per mense								
E04 - di cui per cucine								
E05 Superficie per spazi esterni organizzati								
		Da parte del comune		Da parte della forma associata				
		Gestione diretta	Gestione indiretta (esternalizzazione)	Gestione diretta		Gestione indiretta (esternalizzazione)		
		Numero	Numero	Numero	di cui afferenti al comune capofila	Numero	di cui afferenti al comune capofila	
E06 Unità locali								
E07 Superficie interna complessiva (mq)								
E08 - di cui destinata a cucine per la produzione pasti (mq)								
E09 Superficie per spazi esterni organizzati								
E10 Posti disponibili								
E11 Educatori								
Scuola dell'infanzia (da compilarsi unicamente per le scuole comunali)								
E12 Educatori o personale docente								
Altri ordini di scuola (da compilarsi unicamente per le scuole comunali)								
E13 Educatori o personale docente								
Altri servizi nel settore sociale - Strutture comunitarie e residenziali								
E14 Superficie complessiva (mq)								
E15 - di cui attrezzata per terapia riabilitativa motoria (mq)								
E16 Annotazioni								

FC40U QUESTIONARIO UNICO - Dati strutturali

QUADRO F Dotazioni strumentali	Autoveicoli di servizio	Ciclomotori e motocicli di servizio	Altri veicoli e natanti di servizio	Mezzi speciali	Postazioni informatizzate (computer client)
	Numero	Numero	Numero	Numero	Numero
F01 Funzioni generali di amministrazione, di gestione e di controllo					
F02 Funzioni di Polizia Locale					
F03 Funzioni di istruzione pubblica					
F04 Funzioni nel settore sociale					
F05 Servizi di viabilità, circolazione stradale, illuminazione pubblica e servizi connessi ai trasporti pubblici locali					
F06 Gestione del territorio, parchi e servizi per la tutela ambientale del verde					
F07 Servizio di Protezione Civile					
F08 Annotazioni					

FC40U QUESTIONARIO UNICO - Dati strutturali

QUADRO M
Servizi svolti
Istruzione pubblica

Funzioni di istruzione pubblica	Da parte del comune		Da parte della forma associata			
	Gestione diretta	Gestione indiretta (esternalizzazione)	Gestione diretta	di cui afferenti al comune capofila	Gestione indiretta (esternalizzazione)	di cui afferenti al comune capofila
Refezione						
M01 Pasti forniti (scuola dell'infanzia)	Numero	Numero	Numero		Numero	
M02 Pasti forniti (altri ordini di scuola - primaria e secondaria di 1° e 2° grado)						
Trasporto						
M03 Utenti trasportati (scuola dell'infanzia)						
M04 Utenti trasportati (altri ordini di scuola - primaria e secondaria di 1° e 2° grado)						
Assistenza/ trasporto disabili						
M05 Utenti disabili (scuola dell'infanzia)						
M06 - di cui disabili trasportati (scuola dell'infanzia)						
M07 Utenti disabili (altri ordini di scuola - primaria e secondaria di 1° e 2° grado)						
M08 - di cui disabili trasportati (altri ordini di scuola - primaria e secondaria di 1° e 2° grado)						
Altri servizi delle funzioni di istruzione pubblica						
M09 Utenti dei centri estivi						
M10 - di cui con disabilità						
M11 Annotazioni						

(segue)

QUADRO M
Servizi svolti
Servizi sociali

Macro-area di intervento: INTERVENTI E SERVIZI		Da parte del comune		Da parte della forma associata	
		Gestione diretta o Gestione indiretta (esternalizzazione)		Gestione diretta o Gestione indiretta (esternalizzazione)	
Famiglia e minori		Numero	Numero	di cui afferenti al comune capofila	
M12	Utenti serviti				
M13	Totale annuo delle ore di assistenza				
M14	Media annua ore di assistenza (M13/M12)				
Disabili					
M15	Utenti serviti				
M16	Totale annuo delle ore di assistenza				
M17	Media annua ore di assistenza (M16/M15)				
Dipendenze, salute mentale					
M18	Utenti serviti				
M19	Totale annuo delle ore di assistenza				
M20	Media annua ore di assistenza (M19/M18)				
Anziani					
M21	Utenti serviti				
M22	Totale annuo delle ore di assistenza				
M23	Media annua ore di assistenza (M22/M21)				
Immigrati e nomadi					
M24	Utenti serviti				
M25	Totale annuo delle ore di assistenza				
M26	Media annua ore di assistenza (M25/M24)				
Povert�, disagio adulti e senza dimora					
M27	Utenti serviti				
M28	Totale annuo delle ore di assistenza				
M29	Media annua ore di assistenza (M28/M27)				
Multiutenza					
M30	Utenti serviti				
M31	Ammontare spesa netta totale per la macro-area "INTERVENTI E SERVIZI"		,00	,00	,00
M32	- di cui spesa netta dedicata alla MULTIUTENZA		,00	,00	,00
M33	Ammontare compartecipazione da parte degli utenti per la macro-area "INTERVENTI E SERVIZI"		,00	,00	,00
M34	Ammontare compartecipazione da parte del S.S.N. per la macro-area "INTERVENTI E SERVIZI"		,00	,00	,00

(segue)

QUADRO M
Servizi svolti
Servizi sociali

FC40U QUESTIONARIO UNICO - Dati strutturali

Macro-area di intervento: CONTRIBUTI ECONOMICI	Da parte del comune	Da parte della forma associata	
	Gestione diretta o Gestione indiretta (esternalizzazione)	Gestione diretta o Gestione indiretta (esternalizzazione)	
		Numero beneficiari	Numero beneficiari
M35 Famiglia e minori			
M36 Disabili			
M37 Dipendenze, salute mentale			
M38 Anziani			
M39 Immigrati e nomadi			
M40 Povertà, disagio adulti e senza dimora			
M41 Multiutenza			
M42 Ammontare spesa netta totale per la macro-area "CONTRIBUTI ECONOMICI"	,00	,00	,00
M43 - di cui spesa netta dedicata alla MULTIUTENZA	,00	,00	,00
Macro-area di intervento: STRUTTURE	Da parte del comune	Da parte della forma associata	
Famiglia e minori	Gestione diretta o Gestione indiretta (esternalizzazione)	Gestione diretta o Gestione indiretta (esternalizzazione)	
		Numero	Numero
M44 Utenti serviti			
M45 Totale annuo delle ore di assistenza			
M46 Media annua ore di assistenza (M45/M44)			
Disabili			
M47 Utenti serviti			
M48 Totale annuo delle ore di assistenza			
M49 Media annua ore di assistenza (M48/M47)			
Dipendenze, salute mentale			
M50 Utenti serviti			
M51 Totale annuo delle ore di assistenza			
M52 Media annua ore di assistenza (M51/M50)			
Anziani			
M53 Utenti serviti			
M54 Totale annuo delle ore di assistenza			
M55 Media annua ore di assistenza (M54/M53)			
Immigrati e nomadi			
M56 Utenti serviti			
M57 Totale annuo delle ore di assistenza			
M58 Media annua ore di assistenza (M57/M56)			
Povertà, disagio adulti e senza dimora			
M59 Utenti serviti			
M60 Totale annuo delle ore di assistenza			
M61 Media annua ore di assistenza (M60/M59)			
M62 Ammontare spesa netta totale per la macro-area "STRUTTURE"	,00	,00	,00
M63 Ammontare compartecipazione da parte degli utenti per la macro-area "STRUTTURE"	,00	,00	,00
M64 Ammontare compartecipazione da parte del S.S.N. per la macro-area "STRUTTURE"	,00	,00	,00
M65 Annotazioni			

QUADRO M
Servizi svolti
Asili nido

FC40U QUESTIONARIO UNICO - Dati strutturali

Asili nido		Da parte del comune				
		Gestione diretta		Gestione indiretta (esternalizzazione)		
	Giornate medie annue di	Numero	Numero medio di ore di permanenza giornaliera all'interno della struttura	Numero	Numero medio di ore di permanenza giornaliera all'interno della struttura	
M66	apertura del servizio di asili nido a tempo pieno					
M67	apertura del servizio di asili nido a tempo parziale					
M68	Bambini frequentanti sezioni a tempo pieno					
M69	- di cui lattanti					
M70	- di cui fruitori del servizio di refezione					
M71	Bambini frequentanti sezioni a tempo parziale					
M72	- di cui lattanti					
M73	- di cui fruitori del servizio di refezione					
M74	Bambini beneficiari di contributi e/o voucher per il pagamento di rette per asili nido					
Asili nido		Da parte della forma associata				
		Gestione diretta		Gestione indiretta (esternalizzazione)		
	Giornate medie annue di	Numero	di cui afferenti al comune capofila	Numero	di cui afferenti al comune capofila	Numero medio di ore di permanenza giornaliera all'interno della struttura
M66	apertura del servizio di asili nido a tempo pieno					
M67	apertura del servizio di asili nido a tempo parziale					
M68	Bambini frequentanti sezioni a tempo pieno					
M69	- di cui lattanti					
M70	- di cui fruitori del servizio di refezione					
M71	Bambini frequentanti sezioni a tempo parziale					
M72	- di cui lattanti					
M73	- di cui fruitori del servizio di refezione					
M74	Bambini beneficiari di contributi e/o voucher per il pagamento di rette per asili nido					
M75	Annotazioni					

(segue)

QUADRO M
 Servizi svolti
 Polizia Locale

FC40U QUESTIONARIO UNICO - Dati strutturali

Funzioni di Polizia Locale					Numero giornale annue
M76	Servizio notturno di polizia municipale (dopo le ore 22)				
M77	Personale che svolge il servizio di polizia armato				%
Funzioni di Polizia Locale		Da parte del comune		Da parte della forma associata	
		Gestione diretta o Gestione indiretta (esternalizzazione)		Gestione diretta o Gestione indiretta (esternalizzazione)	
		Numero		Numero	
				di cui offerenti al comune capofila	
M78	Totale annuo di ore di servizio esterno (servizio sul territorio dei dipendenti con qualifica di agente)				
M79	Sanzioni elevate per violazioni del Codice della strada NON rilevate attraverso mezzi strumentali				
M80	Sanzioni elevate per violazioni del Codice della strada rilevate attraverso mezzi strumentali				
M81	Sanzioni elevate per attività anonaria e commerciale				
M82	Sanzioni elevate per attività amministrativa di altra natura				
M83	Fermi e sequestri amministrativi				
M84	Rimozione di veicoli				
M85	Incidenti stradali rilevati				
M86	Arresti				
M87	Comunicazioni notizie di reato				
M88	Sequestri penali				
M89	Querele e denunce ricevute				
M90	Nulla osta al rilascio di autorizzazioni all'occupazione del suolo pubblico				
M91	Informazioni ed investigazioni per attività comunali o di altri enti				
M92	Ricorsi in opposizione alla Autorità Giudiziaria				
M93	Trattamenti Sanitari Obbligatoriosi eseguiti				
M94	Annotazioni				

(segue)

QUADRO M
 Servizi svolti
 Ufficio tecnico
 Territorio e
 Ambiente

FC40U QUESTIONARIO UNICO - Dati strutturali

Riportare nel modulo "Dati relativi al personale e dati contabili" le spese sostenute per i SERVIZI SVOLTI, righe da M95 a M101, nella colonna relativa al servizio/funzione (Ufficio tecnico o Gestione del territorio e dell'ambiente) nel quale sono stati indicati

	Ufficio tecnico, territorio e ambiente	Servizi di ufficio tecnico, urbanistica, edilizia privata e catasto			Funzioni riguardanti la gestione del territorio e dell'ambiente		
		Da parte del comune	Da parte della forma associata	Da parte del comune	Da parte della forma associata	di cui affidenti al comune capofila	di cui affidenti al comune capofila
		Gestione diretta o Gestione indiretta (esternalizzazione)	Gestione diretta o Gestione indiretta (esternalizzazione)	Gestione diretta o Gestione indiretta (esternalizzazione)	Gestione diretta o Gestione indiretta (esternalizzazione)	Gestione diretta o Gestione indiretta (esternalizzazione)	Gestione diretta o Gestione indiretta (esternalizzazione)
		Numero	Numero	Numero	Numero	Numero	Numero
M95	Affidamenti diretti						
M96	Gare						
M97	Progetti						
M98	Piani di bonifica e piani attuativi verificati per opere a scompuo						
M99	Adozioni strumenti e varianti di pianificazione urbanistica generali, parziali e attuativi						
M100	Approvazioni strumenti e varianti di pianificazione urbanistica generali, parziali e attuativi						
M101	Concessioni demaniali marittime gestite						
M102	Istruttorie (esempio: DIA, SCIA, CDU, condoni, ecc.)						
M103	Permessi a costruire rilasciati						
M104	Vigilanza e controllo: verifiche e sopralluoghi						
M105	Comunicazioni e depositi presentati allo Sportello Unico Edilizia (SUE)						
M106	Sanatorie concesse per abuso edilizio						
M107	Certificazioni di agibilità						
M108	Accettazioni e aggiornamenti dati catastali						
M109	Visure catastali						
M110	Frazionamenti						
M111	Interventi di pulizia greto di fiumi, torrenti, ecc. nell'anno						
M112	Ordinanze ambientali						
M113	Autorizzazioni rilasciate (scarichi idrici, emissioni sonore, cave)						
M114	Esposti trattati						
M115	Pareri di compatibilità ambientale						
M116	Piante sottoposte a potature nell'anno						
M117	Nuove alberature messe a dimora						
M118	Erogazione di certificazioni ambientali dell'Ente (EMAS, 14001, ecc.)						
M119	Interventi di Protezione civile effettuati dall'Ente a seguito di calamità naturali						
M120	Esercitazioni di Protezione civile						
M121	Canili pubblici						

(segue)

QUADRO M
 Servizi svolti
 Ufficio tecnico
 Territorio e
 Ambiente

FC40U QUESTIONARIO UNICO - Dati strutturali

Servizio smaltimento rifiuti

	Da parte del comune	Da parte della forma associata	
	Gestione diretta o Gestione indiretta (esternalizzazione)	Gestione diretta o Gestione indiretta (esternalizzazione)	
	Tonnellate annue	Tonnellate annue	di cui afferenti al comune capofila
M122 Rifiuti totali	<input type="text"/>	<input type="text"/>	<input type="text"/>
M123 - di cui rifiuti urbani indifferenziati	<input type="text"/>	<input type="text"/>	<input type="text"/>
M124 - di cui rifiuti da raccolta differenziata	<input type="text"/>	<input type="text"/>	<input type="text"/>
Modalità di raccolta dei rifiuti totali			
M125 Raccolta domiciliare o "porta a porta"	<input type="text"/>	<input type="text"/>	<input type="text"/> Barrare la casella
M126 Raccolta stradale mediante contenitori	<input type="text"/>	<input type="text"/>	<input type="text"/> Barrare la casella
M127 Conferimento presso i centri di raccolta o isola ecologica	<input type="text"/>	<input type="text"/>	<input type="text"/> Barrare la casella
M128 Raccolta su chiamata	<input type="text"/>	<input type="text"/>	<input type="text"/> Barrare la casella
M129 Altri sistemi di raccolta	<input type="text"/>	<input type="text"/>	<input type="text"/> Barrare la casella
Tariffazione rifiuti			
M130 TARI puntuale	<input type="text"/>	<input type="text"/>	<input type="text"/> Barrare la casella
M131 TARI presuntiva	<input type="text"/>	<input type="text"/>	<input type="text"/> Barrare la casella
M132 Tariffa puntuale	<input type="text"/>	<input type="text"/>	<input type="text"/> Barrare la casella
M133 Annotazioni	<input type="text"/>		

(segue)

FC40U QUESTIONARIO UNICO - Dati relativi al personale e dati contabili

QUADRO D
 Personale
 dell'ente

Dati relativi al personale e dati contabili		Numero delle unità persona/anno					
Codice	Descrizione	Personale dell'ente rilevato per funzione/servizio di impiego					
		Servizi di gestione delle entrate tributarie e servizi fiscali (A)	Servizi di ufficio tecnico, urbanistico, edilizia privata e catasto (B)	Servizi di anagrafe, stato civile, elettorale, leva e servizio statistico (C)	Altri servizi generali (D)	Funzioni di polizia locale (E)	Funzioni di istruzione pubblica (F)
D01	Personale dipendente non dirigente	,00	,00	,00	,00	,00	,00
D02	Personale dipendente dirigente	,00	,00	,00	,00	,00	,00
Collaborazioni coordinate e							
D03	continuative e altre forme di rapporto di lavoro flessibile	,00	,00	,00	,00	,00	,00
D04	Lavoratori socialmente utili e lavoratori di pubblica utilità	,00	,00	,00	,00	,00	,00
Personale esterno o in convenzione rilevato per funzione/servizio di impiego							
D05	Personale in posizione di comando o di distacco presso l'ente	,00	,00	,00	,00	,00	,00
D06	Personale in convenzione (ai sensi degli artt. 13 e 14 del CCNL 22/01/04)	,00	,00	,00	,00	,00	,00
D07	TOTALE personale ADDETTO	,00	,00	,00	,00	,00	,00
Personale dell'ente, in servizio presso altre amministrazioni, rilevato secondo contabilizzazione delle spese relative							
D08	Personale comandato o distaccato presso altre amministrazioni	,00	,00	,00	,00	,00	,00

(segue)

QUADRO D
Personale
dell'ente

FC40U QUESTIONARIO UNICO - Dati relativi al personale e dati contabili

Personale dell'ente rilevato per funzione/servizio di impiego		Numero delle unità persona/anno					
		Asili nido (al netto dai servizi per l'infanzia e per i minori) (G)	Altri servizi nel settore sociale (inclusi i servizi per l'infanzia e per i minori) (H)	Trasporto pubblico locale e servizi connessi (I)	Servizi di viabilità, circolazione stradale e illuminazione pubblica (L)	Servizio smaltimento rifiuti (M)	Gestione del territorio, servizio di protezione civile, parchi e servizi per la tutela ambientale (N)
D01	Personale dipendente non dirigente	,00	,00	,00	,00	,00	,00
D02	Personale dipendente dirigente	,00	,00	,00	,00	,00	,00
D03	Collaborazioni coordinate e continuative e altre forme di rapporto di lavoro flessibile	,00	,00	,00	,00	,00	,00
D04	Lavoratori socialmente utili e lavoratori di pubblica utilità	,00	,00	,00	,00	,00	,00
Personale esterno o in convenzione rilevato per funzione/servizio di impiego							
D05	Personale in posizione di comando o di distacco presso l'ente	,00	,00	,00	,00	,00	,00
D06	Personale in convenzione (ai sensi degli artt. 13 e 14 del CCNL 22/01/04)	,00	,00	,00	,00	,00	,00
D07	TOTALE personale ADDETTO	,00	,00	,00	,00	,00	,00
Personale dell'ente, in servizio presso altre amministrazioni, rilevato secondo contabilizzazione delle spese relative							
D08	Personale comandato o distaccato presso altre amministrazioni	,00	,00	,00	,00	,00	,00

(segue)

QUADRO D
Personale
dell'ente

FC40U QUESTIONARIO UNICO - Dati relativi al personale e dati contabili

Personale dell'ente rilevato per funzione/servizio di impiego		Numero delle unità persona/anno	
		Altre funzioni (comprensive dell'edilizia residenziale pubblica e locale, piani di edilizia e servizio idrico integrato) (O)	TOTALE Numero di unità persona/ anno intero ente (P)
D01	Personale dipendente non dirigente	,00	,00
D02	Personale dipendente dirigente	,00	,00
Collaborazioni coordinate e			
D03	continuative e altre forme di rapporto di lavoro flessibile	,00	,00
D04	Lavoratori socialmente utili e lavoratori di pubblica utilità	,00	,00
Personale esterno o in convenzione rilevato per funzione/servizio di impiego			
D05	Personale in posizione di comando o di distacco presso l'ente	,00	,00
D06	Personale in convenzione (ai sensi degli artt. 13 e 14 del CCNL 22/01/04)	,00	,00
D07	TOTALE personale ADDETTO	,00	,00
Personale dell'ente, in servizio presso altre amministrazioni, rilevato secondo contabilizzazione delle spese relative			
D08	Personale comandato o distaccato presso altre amministrazioni	,00	,00
D09	Annotazioni		

FC40U QUESTIONARIO UNICO - Dati relativi al personale e dati contabili**QUADRO T**
Spese per
il personale
dell'ente

Riportare le spese del personale afferenti alle singole funzioni/servizi, indipendentemente da come sono state contabilizzate nel Certificato Consuntivo

	Servizi di gestione delle entrate tributarie e servizi fiscali (A)	Servizi di ufficio tecnico, urbanistico, edilizia privata e catasto (B)	Servizi di anagrafe, stato civile, elettorale, leva e servizio statistico (C)	Altri servizi generali (D)	Funzioni di polizia locale (E)	Funzioni di istruzione pubblica (F)
T01 Retribuzioni lorde al personale dipendente non dirigente al netto delle competenze di anni precedenti	,00	,00	,00	,00	,00	,00
T02 Retribuzioni lorde al personale dipendente dirigente al netto delle competenze di anni precedenti (incluse quelle relative all'incarico di direttore generale esterno)	,00	,00	,00	,00	,00	,00
T03 Spese per collaborazione coordinata e continuativa o altre forme di rapporto di lavoro flessibile	,00	,00	,00	,00	,00	,00
T04 Eventuali emolumenti corrisposti ai lavoratori socialmente utili e ai lavoratori di pubblica utilità	,00	,00	,00	,00	,00	,00
T05 Spese per personale comandato o distaccato presso altre amministrazioni (al lordo di eventuali rimborsi ricevuti)	,00	,00	,00	,00	,00	,00
T06 Spese e rimborsi versati per personale in comando o in distacco presso l'ente	,00	,00	,00	,00	,00	,00
T07 Spese sostenute dall'ente per il personale in convenzione (ai sensi degli artt. 13 e 14 del CCNL 22/01/04) (al lordo di eventuali rimborsi ricevuti)	,00	,00	,00	,00	,00	,00
T08 Oneri riflessi a carico del datore di lavoro per contributi obbligatori e IRAP	,00	,00	,00	,00	,00	,00
T09 Oneri per il nucleo familiare, buoni pasto e spese per equo indennizzo	,00	,00	,00	,00	,00	,00
T10 Eventuali spese di competenza di anni precedenti (retribuzioni personale dirigente, non dirigente, trattamento accessorio, rinnovi contrattuali, ecc.)	,00	,00	,00	,00	,00	,00
T11 Altre spese di personale	,00	,00	,00	,00	,00	,00

(segue)

QUADRO T
Spese per
il personale
dell'ente

FC40U QUESTIONARIO UNICO - Dati relativi al personale e dati contabili

Entrate contabilizzate tra le spese con segno negativo (compensazioni) (leggere le istruzioni)		Servizi di gestione delle entrate tributarie e servizi fiscali (A)	Servizi di ufficio tecnico, urbanistico, edilizia privata e catasto (B)	Servizi di anagrafe, stato civile, elettorale, leva e servizio statistico (C)	Altri servizi generali (D)	Funzioni di polizia locale (E)	Funzioni di istruzione pubblica (F)
T12	Rimborsi ricevuti per personale comandato o distaccato presso altre amministrazioni [riferiti alle spese esposte in T05]	,00	,00	,00	,00	,00	,00
T13	Rimborsi ricevuti per personale in convenzione (ai sensi degli artt. 13 e 14 del CCNL 22/01/04) presso altre amministrazioni [riferiti alle spese esposte in T07]	,00	,00	,00	,00	,00	,00
T14	Treatmento accessorio impegnato nell'esercizio successivo, ma di competenza del 2017	,00	,00	,00	,00	,00	,00
T15	- di cui competenze accessorie personale non dirigente (non in comando, distacco o convenzione)	,00	,00	,00	,00	,00	,00
T16	- di cui competenze accessorie personale dirigente (non in comando, distacco o convenzione)	,00	,00	,00	,00	,00	,00
T17	TOTALE competenze 2017 (T01+T02+T03+T04+T05+T06+T07+T08+T09+T11-T12-T13+T14)	,00	,00	,00	,00	,00	,00
Entrate [contabilizzate nel quadro 9 del Certificato Consuntivo] (leggere le istruzioni)							
T18	Entrate per rimborsi ricevuti per il personale in convenzione (ai sensi degli artt. 13 e 14 del CCNL 22/01/04)	,00	,00	,00	,00	,00	,00
T19	Entrate per rimborsi ricevuti per personale comandato o distaccato presso altre amministrazioni	,00	,00	,00	,00	,00	,00
T20	Entrate per rimborsi ricevuti per emolumenti corrisposti dall'ente ai lavoratori socialmente utili e ai lavoratori di pubblica utilità	,00	,00	,00	,00	,00	,00
T21	Costo medio del lavoro per addetto	,00	,00	,00	,00	,00	,00

(segue)

QUADRO T
Spese per
il personale
dell'ente

FC40U QUESTIONARIO UNICO - Dati relativi al personale e dati contabili

Riportare le spese del personale afferenti alle singole funzioni/servizi, indipendentemente da come sono state contabilizzate nel Certificato Consuntivo

	Asili nido (al netto dei servizi per l'infanzia e per i minori) (G)	Altri servizi nel settore sociale (inclusi i servizi per l'infanzia e per i minori) (H)	Trasporto pubblico locale e servizi connessi (I)	Servizi di viabilità circolazione stradale e illuminazione pubblica (L)	Servizio smaltimento rifiuti (M)	Gestione del territorio, servizio di protezione civile, parchi e servizi per la tutela ambientale (N)
T01 Retribuzioni lorde al personale dipendente non dirigente al netto delle competenze di anni precedenti	,00	,00	,00	,00	,00	,00
T02 Retribuzioni lorde al personale dipendente dirigente al netto delle competenze di anni precedenti (incluse quelle relative all'incarico di direttore generale esterno)	,00	,00	,00	,00	,00	,00
T03 Spese per collaborazione coordinata e continuativa o altre forme di rapporto di lavoro flessibile	,00	,00	,00	,00	,00	,00
T04 Eventuali emolumenti corrisposti ai lavoratori socialmente utili e ai lavoratori di pubblica utilità	,00	,00	,00	,00	,00	,00
T05 Spese per personale comandato o distaccato presso altre amministrazioni (al lordo di eventuali rimborsi ricevuti)	,00	,00	,00	,00	,00	,00
T06 Spese e rimborsi versati per personale in comando o in distacco presso l'ente	,00	,00	,00	,00	,00	,00
T07 Spese sostenute dall'ente per il personale in convenzione (ai sensi degli artt. 13 e 14 del CCNL 22/01/04) (al lordo di eventuali rimborsi ricevuti)	,00	,00	,00	,00	,00	,00
T08 Oneri riflessi a carico del datore di lavoro per contributi obbligatori e IRAP	,00	,00	,00	,00	,00	,00
T09 Oneri per il nucleo familiare, buoni pasto e spese per equo indennizzo	,00	,00	,00	,00	,00	,00
T10 Eventuali spese di competenza di anni precedenti (retribuzioni personale dirigente, non dirigente, trattamento accessorio, rinnovi contrattuali, ecc.)	,00	,00	,00	,00	,00	,00
T11 Altre spese di personale	,00	,00	,00	,00	,00	,00

(segue)

QUADRO T
 Spese per
 il personale
 dell'ente

FC40U QUESTIONARIO UNICO - Dati relativi al personale e dati contabili

Entrate contabilizzate tra le spese con segno negativo (compensazioni) (leggere le istruzioni)							
		Asili nido (al netto dei servizi per l'infanzia e per i minori) (G)	Altri servizi nel settore sociale (inclusi i servizi per l'infanzia e per i minori) (H)	Trasporto pubblico locale e servizi connessi (I)	Servizi di viabilità circolazione stradale e illuminazione pubblica (L)	Servizio smaltimento rifiuti (M)	Gestione del territorio, servizio di protezione civile, parchi e servizi per la tutela ambientale (N)
T12	Rimborsi ricevuti per personale comandato o distaccato presso altre amministrazioni [riferiti alle spese esposte in T05]	,00	,00	,00	,00	,00	,00
T13	Rimborsi ricevuti per personale in convenzione (ai sensi degli artt. 13 e 14 del CCNL 22/01/04) presso altre amministrazioni [riferiti alle spese esposte in T07]	,00	,00	,00	,00	,00	,00
T14	Treatmento accessorio impegnato nell'esercizio successivo, ma di competenza del 2017	,00	,00	,00	,00	,00	,00
T15	- di cui competenze accessorie personale non dirigente (non in comando, distacco o convenzione)	,00	,00	,00	,00	,00	,00
T16	- di cui competenze accessorie personale dirigente (non in comando, distacco o convenzione)	,00	,00	,00	,00	,00	,00
T17	TOTALE competenze 2017 (T01+T02+T03+T04+T05+T06+T07+T08+T09+T11-T12-T13+T14)	,00	,00	,00	,00	,00	,00
Entrate [contabilizzate nel quadro 9 del Certificato Consuntivo] (leggere le istruzioni)							
T18	Entrate per rimborsi ricevuti per il personale in convenzione (ai sensi degli artt. 13 e 14 del CCNL 22/01/04)	,00	,00	,00	,00	,00	,00
T19	Entrate per rimborsi ricevuti per personale comandato o distaccato presso altre amministrazioni	,00	,00	,00	,00	,00	,00
T20	Entrate per rimborsi ricevuti per emolumenti corrisposti dall'ente ai lavoratori socialmente utili e ai lavoratori di pubblica utilità	,00	,00	,00	,00	,00	,00
T21	Costo medio del lavoro per addetto	,00	,00	,00	,00	,00	,00

(segue)

FC40U QUESTIONARIO UNICO - Dati relativi al personale e dati contabili**QUADRO T**
Spese per
il personale
dell'ente

Riportare le spese del personale afferenti alle singole funzioni/servizi, indipendentemente da come sono state contabilizzate nel Certificato Consuntivo

	Altre funzioni (comprensive dell'edilizia residenziale pubblica e locale, piani di edilizia e servizio idrico integrato) (C)	TOTALE (P)
T01	Retribuzioni lorde al personale dipendente non dirigente al netto delle competenze di anni precedenti	,00 ,00
T02	Retribuzioni lorde al personale dipendente dirigente al netto delle competenze di anni precedenti (includere quelle relative all'incarico di direttore generale esterno)	,00 ,00
T03	Spese per collaborazione coordinata e continuativa o altre forme di rapporto di lavoro flessibile	,00 ,00
T04	Eventuali emolumenti corrisposti ai lavoratori socialmente utili e ai lavoratori di pubblica utilità	,00 ,00
T05	Spese per personale comandato o distaccato presso altre amministrazioni (al lordo di eventuali rimborsi ricevuti)	,00 ,00
T06	Spese e rimborsi versati per personale in comando o in distacco presso l'ente	,00 ,00
T07	Spese sostenute dall'ente per il personale in convenzione (ai sensi degli artt. 13 e 14 del CCNL 22/01/04) (al lordo di eventuali rimborsi ricevuti)	,00 ,00
T08	Oneri riflessi a carico del datore di lavoro per contributi obbligatori e IRAP	,00 ,00
T09	Oneri per il nucleo familiare, buoni pasto e spese per equo indennizzo	,00 ,00
T10	Eventuali spese di competenza di anni precedenti (retribuzioni personale dirigente, non dirigente, trattamento accessorio, rinnovi contrattuali, ecc.)	,00 ,00
T11	Altre spese di personale	,00 ,00

(segue)

QUADRO T
Spese per
il personale
dell'ente

FC40U QUESTIONARIO UNICO - Dati relativi al personale e dati contabili

**Entrate contabilizzate tra le spese
con segno negativo (compensazioni)
(leggere le istruzioni)**

	Altre funzioni (comprendenti dell'edilizia residenziale pubblica e locale, piani di edilizia e servizio idrico integrato) (O)	TOTALE (P)
T12		
Rimborsi ricevuti per personale comandato o distaccato presso altre amministrazioni [riferiti alle spese esposte in T05]	,00	,00
T13		
Rimborsi ricevuti per personale in convenzione (ai sensi degli artt. 13 e 14 del CCNL 22/01/04) presso altre amministrazioni [riferiti alle spese esposte in T07]	,00	,00
T14		
Trattamento accessorio impegnato nell'esercizio successivo, ma di competenza del 2017	,00	,00
T15		
- di cui competenze accessorie personale non dirigente (non in comando, distacco o convenzione)	,00	,00
T16		
- di cui competenze accessorie personale dirigente (non in comando, distacco o convenzione)	,00	,00
T17		
TOTALE competenze 2017 (T01+T02+T03+T04+T05+T06+T07+T08+T09+T11- T12-T13+T14)	,00	,00
Entrate [contabilizzate nel quadro 9 del Certificato Consuntivo] (leggere le istruzioni)		
T18		
Entrate per rimborsi ricevuti per il personale in convenzione (ai sensi degli artt. 13 e 14 del CCNL 22/01/04)	,00	,00
T19		
Entrate per rimborsi ricevuti per personale comandato o distaccato presso altre amministrazioni	,00	,00
T20		
Entrate per rimborsi ricevuti per emolumenti corrisposti dall'ente ai lavoratori socialmente utili e ai lavoratori di pubblica utilità	,00	,00
T21		
Costo medio del lavoro per addetto	,00	,00
T22		
Annotazioni		

(segue)

FC40U QUESTIONARIO UNICO - Dati relativi al personale e dati contabili

QUADRO S Spese correnti desumibili dal Certificato Consuntivo	Spese da macroaggregati 2, 7, 8, 9 e 10 a esclusione di quelle già riportate nel quadro T	Riportare le spese afferenti alle singole funzioni/servizi, indipendentemente da come sono state contabilizzate nel Certificato Consuntivo, nelle righe da S01 a S15 senza duplicazioni					
		Servizi di gestione delle entrate tributarie e servizi fiscali (A)	Servizi di ufficio tecnico, urbanistico, edilizia privata e catasto (B)	Servizi di anagrafe, stato civile, elettorale, leva e servizio statistico (C)	Altri servizi generali (D)	Funzioni di polizia locale (E)	Funzioni di istruzione pubblica (F)
S01	Imposte e tasse a carico dell'ente (macroaggregato 2) - a eccezione di quelle indicate nel quadro T	,00	,00	,00	,00	,00	,00
S02	Interessi passivi (macroaggregato 7) - di cui interessi passivi sostenuti per finanziamenti per l'acquisto e la manutenzione di mezzi strumentali, infrastrutture tecnologiche e fabbricati	,00	,00	,00	,00	,00	,00
S03	Altre spese per redditi da capitale (macroaggregato 8)	,00	,00	,00	,00	,00	,00
S04	Rimborsi e poste correttive delle entrate (macroaggregato 9) - a eccezione dei rimborsi per spese di personale indicati nel quadro T	,00	,00	,00	,00	,00	,00
S05	Altre spese correnti (macroaggregato 10) - di cui premi di assicurazione	,00	,00	,00	,00	,00	,00
S06	S07	,00	,00	,00	,00	,00	,00
S08	Spese correnti per servizi gestiti in forma diretta o in economia da macroaggregati 3 e 4 a esclusione di quelle già riportate nel quadro T Spese di supporto all'attività (utenze e canoni, servizi informatici, spese postali, pulizie, vigilanza, materiali di consumo, manutenzione, noleggio o leasing dei mezzi strumentali, manutenzione o locazione dei fabbricati ecc.) (a eccezione di quelle indicate nel quadro T)	,00	,00	,00	,00	,00	,00
S09	Spese per incarichi professionali e consulenza (a eccezione di quelle indicate nel quadro T)	,00	,00	,00	,00	,00	,00
S10	Spese correnti per servizi gestiti in forma non diretta da macroaggregati 3 e 4 Spese per la partecipazione in forme di gestione associata (ex art. 30 e seguenti del TUEL)	,00	,00	,00	,00	,00	,00
S11	Spese per servizi affidati direttamente o mediante gara a soggetti esterni all'ente e da esso non partecipati	,00	,00	,00	,00	,00	,00
S12	Spese per servizi affidati direttamente o mediante gara a soggetti esterni partecipati dall'ente	,00	,00	,00	,00	,00	,00
S13	Eventuali altre spese correnti per eventi eccezionali, se contabilizzate ai macroaggregati 3 e 4 Spese per calamità naturali (missione 11 "interventi a seguito di calamità naturali") e debiti fuori bilancio, al netto delle spese per il ripiano di perdite o per l'aumento di capitale in partecipazioni (solo se contabilizzate nel quadro 10 nei macroaggregati da 3 a 4)	,00	,00	,00	,00	,00	,00
S14	Altre spese da macroaggregati 3 e 4 Altre Spese desumibili dai macroaggregati da 3 a 4 (a eccezione di quelle indicate nel quadro T)	,00	,00	,00	,00	,00	,00
S15	Spese compensate con minori entrate nel Certificato Consuntivo (vedere le istruzioni per la corretta compilazione)	,00	,00	,00	,00	,00	,00
S16	TOTALE (S01+S02+S04+S05+S06+S08+S09+S10+S11+S12+S13+S14- S15)	,00	,00	,00	,00	,00	,00

FC40U QUESTIONARIO UNICO - Dati relativi al personale e dati contabili

QUADRO S
 Spese correnti
 desumibili dal
 Certificato
 Consuntivo

Spese specifiche di alcuni servizi incluse nel TOTALE S16							
S17	Spese per la pubblica illuminazione						
S18	- di cui spese per consumo di energia elettrica					Funzioni di istruzione pubblica (F)	
S19	Manutenzione ordinaria o locazione degli edifici scolastici					,00	
S20	Manutenzione ordinaria delle strade						
S21	Spese per contributi indistinti alle scuole					,00	
S22	Trasferimenti per pagamento di rette e/o per attivazione di servizi						
S23	Trasferimenti per sostegno al reddito						
S24	Spese per canili pubblici						
		Servizi di gestione delle entrate tributarie e servizi fiscali (A)	Servizi di ufficio tecnico, urbanistico, edilizia privata e catasto (B)	Servizi di anagrafe, stato civile, elettorale, leva e servizio statistico (C)	Altri servizi generali (D)	Funzioni di polizia locale (E)	Funzioni di istruzione pubblica (F)
S25	Spese per assicurazioni dei mezzi di servizio	,00	,00	,00	,00	,00	,00
S26	Spese per carburante dei mezzi di servizio	,00	,00	,00	,00	,00	,00
S27	Spese per servizi informatici e di telecomunicazioni e per materiale informatico	,00	,00	,00	,00	,00	,00

(segue)

QUADRO S
Spese correnti
desumibili dal
Certificato
Consuntivo

FC40U QUESTIONARIO UNICO - Dati relativi al personale e dati contabili

Spese da macroaggregati 2, 7, 8, 9 e 10 a esclusione di quelle già riportate nel quadro T	Riportare le spese afferenti alle singole funzioni/servizi, indipendentemente da come sono state contabilizzate nel Certificato Consuntivo, nelle righe da S01 a S15 senza duplicazioni					
	Altri servizi nel settore sociale (inclusi i servizi per l'infanzia e per i minori) (H)	Trasporto pubblico locale e servizi connessi (I)	Servizi di viabilità, circolazione stradale e illuminazione pubblica (L)	Servizio smaltimento rifiuti (M)	Giustizia (N)	Gestione del territorio, servizio di protezione civile, parchi e servizi per la tutela ambientale (N)
S01 Imposte e tasse a carico dell'ente (macroaggregato 2) - a eccezione di quelle indicate nel quadro T	,00	,00	,00	,00	,00	,00
S02 Interessi passivi (macroaggregato 7)	,00	,00	,00	,00	,00	,00
- di cui interessi passivi sostenuti per finanziamenti per						
S03 l'acquisto e la manutenzione di mezzi strumentali, infrastrutture tecnologiche e fabbricati	,00	,00	,00	,00	,00	,00
S04 Altre spese per redditi da capitale (macroaggregato 8)	,00	,00	,00	,00	,00	,00
Rimborsi e poste correttive delle entrate (macroaggregato 9) - a						
S05 eccezione dei rimborsi per spese di personale indicati nel quadro T	,00	,00	,00	,00	,00	,00
S06 Altre spese correnti (macroaggregato 10)	,00	,00	,00	,00	,00	,00
S07 - di cui premi di assicurazione	,00	,00	,00	,00	,00	,00
Spese correnti per servizi gestiti in forma diretta o in economia da macroaggregati 3 e 4 a esclusione di quelle già riportate nel quadro T						
Spese di supporto all'attività (utenze e canoni, servizi informatici, spese postali, pulizie, vigilanza, materiali di consumo, manutenzione, noleggio o leasing dei mezzi strumentali, manutenzione o locazione dei fabbricati ecc.) (a eccezione di quelle indicate nel quadro T)						
S08	,00	,00	,00	,00	,00	,00
S09 Spese per incarichi professionali e consulenza (a eccezione di quelle indicate nel quadro T)	,00	,00	,00	,00	,00	,00
Spese correnti per servizi gestiti in forma non diretta da macroaggregati 3 e 4						
S10 Spese per la partecipazione in forme di gestione associata (ex art. 30 e seguenti del TUEL)	,00	,00	,00	,00	,00	,00
S11 Spese per servizi affidati direttamente o mediante gara a soggetti esterni all'ente e da esso non partecipati	,00	,00	,00	,00	,00	,00
S12 Spese per servizi affidati direttamente o mediante gara a soggetti esterni partecipati dall'ente	,00	,00	,00	,00	,00	,00
Eventuali altre spese correnti per eventi eccezionali, se contabilizzate ai macroaggregati 3 e 4						
Spese per calamità naturali (missione 11 "interventi a seguito di calamità naturali") e debiti fuori bilancio, al netto delle spese per il ripiano di perdite o per l'aumento di capitale in partecipazioni (solo se contabilizzate nel quadro 10 nei macroaggregati da 3 a 4)						
S13	,00	,00	,00	,00	,00	,00
Altre spese da macroaggregati 3 e 4						
S14 Altre Spese desumibili dai macroaggregati da 3 a 4 (a eccezione di quelle indicate nel quadro T)	,00	,00	,00	,00	,00	,00
S15 Spese compensate con minori entrate nel Certificato Consuntivo (vedere le istruzioni per la corretta compilazione)	,00	,00	,00	,00	,00	,00
TOTALE						
S16 (S01+S02+S04+S05+S06+S08+S09+S10+S11+S12+S13+S14-S15)	,00	,00	,00	,00	,00	,00

(segue)

QUADRO S
 Spese correnti
 desumibili dal
 Certificato
 Consuntivo

FC40U QUESTIONARIO UNICO - Da

**Spese specifiche di alcuni servizi incluse
nel TOTALE S16**

	Asili nido (al netto dei servizi per l'infanzia e per i minori) (G)	Altri servizi nel settore sociale (inclusi i servizi per l'infanzia e per i minori) (H)	Trasporto pubblico locale e servizi connessi (I)	Servizi di viabilità, circolazione stradale e illuminazione pubblica (L)	Servizio smaltimento rifiuti (M)	Gestione del territorio, servizio di protezione civile, parchi e servizi per la tutela ambientale (N)
S17 Spese per la pubblica illuminazione				,00		
S18 - di cui spese per consumo di energia elettrica				,00		
S19 Manutenzione ordinaria o locazione degli edifici scolastici	,00					
S20 Manutenzione ordinaria delle strade				,00		
S21 Spese per contributi indistinti alle scuole	,00					
S22 Trasferimenti per pagamento di rette e/o per attivazione di servizi	,00	,00				
S23 Trasferimenti per sostegno al reddito		,00				
S24 Spese per canili pubblici						,00
S25 Spese per assicurazioni dei mezzi di servizio		,00		,00		,00
S26 Spese per carburante dei mezzi di servizio		,00		,00		,00
S27 Spese per servizi informatici e di telecomunicazioni e per materiale informatico		,00	,00	,00		,00

(segue)

QUADRO S
 Spese correnti
 desumibili dal
 Certificato
 Consuntivo

FC40U QUESTIONARIO UNICO - Dati relativi al personale e dati contabili

Spese da macroaggregati 2, 7, 8, 9 e 10 a esclusione di quelle già riportate nel quadro T		Riportare le spese afferenti alle singole funzioni/servizi, indipendentemente da come sono state contabilizzate nel Certificato Consuntivo, nelle righe da S01 a S15 senza duplicazioni	
		Altre funzioni (comprensive dell'edilizia residenziale pubblica e locale, piani di edilizia e servizio idrico integrato) (C)	TOTALE (P)
S01	Imposte e tasse a carico dell'ente (macroaggregato 2 - a eccezione di quelle indicate nel quadro T)	,00	,00
S02	Interessi passivi (macroaggregato 7)	,00	,00
S03	- di cui interessi passivi sostenuti per finanziamenti per l'acquisto e la manutenzione di mezzi strumentali, infrastrutture tecnologiche e fabbricati	,00	,00
S04	Altre spese per redditi da capitale (macroaggregato 8)	,00	,00
S05	Rimborsi e poste correttive delle entrate (macroaggregato 9 - a eccezione dei rimborsi per spese di personale indicati nel quadro T)	,00	,00
S06	Altre spese correnti (macroaggregato 10)	,00	,00
S07	- di cui premi di assicurazione	,00	,00
Spese correnti per servizi gestiti in forma diretta o in economia da macroaggregati 3 e 4 a esclusione di quelle già riportate nel quadro T			
Spese di supporto all'attività (utenze e canoni, servizi informatici, spese postali, pulizie, vigilanza, materiali di consumo, manutenzione, noleggio o leasing dei mezzi strumentali, manutenzione o locazione dei fabbricati ecc.) (a eccezione di quelle indicate nel quadro T)			
S08		,00	,00
S09	Spese per incarichi professionali e consulenza (a eccezione di quelle indicate nel quadro T)	,00	,00
Spese correnti per servizi gestiti in forma non diretta da macroaggregati 3 e 4			
S10	Spese per la partecipazione in forme di gestione associata (ex art. 30 e seguenti del TUEL)	,00	,00
S11	Spese per servizi affidati direttamente o mediante gara a soggetti esterni all'ente e da esso non partecipati	,00	,00
S12	Spese per servizi affidati direttamente o mediante gara a soggetti esterni partecipati dall'ente	,00	,00
Eventuali altre spese correnti per eventi eccezionali, se contabilizzate ai macroaggregati 3 e 4			
Spese per calamità naturali (missione 11 "interventi a seguito di calamità naturali") e debiti fuori bilancio, al netto delle spese per il ripiano di perdite o per l'aumento di capitale in partecipazioni (solo se contabilizzate nel quadro 10 nei macroaggregati da 3 a 4)			
S13		,00	,00
Altre spese da macroaggregati 3 e 4			
S14	Altre Spese desumibili dai macroaggregati da 3 a 4 (a eccezione di quelle indicate nel quadro T)	,00	,00
S15	Spese compensate con minori entrate nel Certificato Consuntivo (vedere le istruzioni per la corretta compilazione)	,00	,00
TOTALE			
S16	(S01+S02+S04+S05+S06+S08+S09+S10+S11+S12+S13+S14-S15)	,00	,00

(segue)

FC40U QUESTIONARIO UNICO - Dati relativi al personale e dati contabili

QUADRO S
Spese correnti
desumibili dal
Certificato
Consuntivo

Spese specifiche di alcuni servizi incluse nel TOTALE S16		TOTALE (P)
S17	Spese per la pubblica illuminazione	,00
S18	- di cui spese per consumo di energia elettrica	,00
S19	Manutenzione ordinaria o locazione degli edifici scolastici	,00
S20	Manutenzione ordinaria delle strade	,00
S21	Spese per contributi indistinti alle scuole	,00
S22	Trasferimenti per pagamento di rette e/o per attivazione di servizi	,00
S23	Trasferimenti per sostegno al reddito	,00
S24	Spese per canili pubblici	,00
S25	Spese per assicurazioni dei mezzi di servizio	,00
S26	Spese per carburante dei mezzi di servizio	,00
S27	Spese per servizi informatici e di telecomunicazioni e per materiale informatico	,00
S28	Annotazioni	

FC40U QUESTIONARIO UNICO - Dati relativi al personale e dati contabili

QUADRO X Entrate e integrazioni contabili	Entrate specifiche per la copertura di funzioni delegate, necessarie alla determinazione del costo pieno del servizio						
	Attribuire le voci di entrata alle singole funzioni/servizi, in base all'effettiva destinazione						
X01	Entrate da regioni						
X02	Entrate da province						
X03	Entrate da SSN o da ASL						
X04	Entrate da agenzie per la mobilità						
X05	Ricavi da biglietti e abbonamenti contabilizzati tra le entrate del Certificato Consuntivo						
X06	- di cui afferenti al solo territorio comunale						
X07	Entrate connesse al servizio elettorale o per operazioni censuarie			Servizi di anagrafe, stato civile, elettorale, leva e servizio statistico (C)			
X08	- di cui contabilizzate al titolo 9 delle Entrate						
Rettifiche relative a forme di gestione associata [da riportarsi nelle singole funzioni in base all'effettiva destinazione]							
		Servizi di gestione delle entrate tributarie e servizi fiscali (A)	Servizi di ufficio tecnico, urbanistica, edilizia privata e catasto (B)	Servizi di anagrafe, stato civile, elettorale, leva e servizio statistico (C)	Altri servizi generali (D)	Funzioni di polizia locale (E)	Funzioni di istruzione pubblica (F)
X09	Entrate relative ai servizi erogati a favore di altri enti e altre forme di gestione associata	,00	,00	,00	,00	,00	,00
Rettifiche relative a servizi resi a non residenti o in forma non associata [da riportarsi nelle singole funzioni in base all'effettiva destinazione]							
X10	Entrate relative ai servizi erogati a favore di altri	,00	,00	,00	,00	,00	,00
X11	- di cui derivanti da contributi degli Enti Locali	,00	,00	,00	,00	,00	,00
Integrazione alle voci di bilancio non rilevate dal Certificato Consuntivo [da riportarsi nelle singole funzioni in base all'effettiva destinazione]							
X12	Entrate relative ai servizi forniti da altri soggetti e NON riportate nel quadro 9 del proprio Certificato Consuntivo	,00	,00	,00	,00	,00	,00

(segue)

QUADRO X
 Entrate e
 integrazioni
 contabili

FC40U QUESTIONARIO UNICO - Dati relativi al personale e dati contabili

Entrate specifiche per la copertura di funzioni delegate, necessarie alla determinazione del costo pieno del servizio

Attribuire le voci di entrata alle singole funzioni/servizi, in base all'effettiva destinazione

	Altri servizi nel settore sociale (inclusi i servizi per l'infanzia e per i minori) (H)	Trasporto pubblico locale e servizi connessi (I)
X01 Entrate da regioni	,00	,00
X02 Entrate da province	,00	,00
X03 Entrate da SSN o da ASL	,00	
X04 Entrate da agenzie per la mobilità		,00
Ricavi da biglietti e abbonamenti contabilizzati tra le entrate del Certificato Consuntivo		,00
X06 - di cui afferenti al solo territorio comunale		,00
X07 Entrate connesse al servizio elettorale o per operazioni censuarie		
X08 - di cui contabilizzate al titolo 9 delle Entrate		

Rettifiche relative a forme di gestione associata

	Asili nido (al netto dei servizi per l'infanzia e per i minori) (G)	Altri servizi nel settore sociale (inclusi i servizi per l'infanzia e per i minori) (H)	Trasporto pubblico locale e servizi connessi (I)	Servizi di viabilità, circolazione stradale e illuminazione pubblica (L)	Servizio smaltimento rifiuti (M)	Gestione del territorio, servizio di protezione civile, parchi e servizi per la tutela ambientale (N)
X09 Entrate relative ai servizi erogati a favore di altri enti e altre forme di gestione associata	,00	,00	,00	,00	,00	,00

Rettifiche relative a servizi resi a non residenti o in forma non associata

X10 Entrate relative ai servizi erogati a favore di altri	,00	,00	,00	,00	,00	,00
X11 - di cui derivanti da contributi degli Enti Locali	,00	,00	,00	,00	,00	,00

Integrazione alle voci di bilancio non rilevate dal Certificato Consuntivo [da riportarsi nelle singole funzioni in base all'effettiva destinazione]

X12 Entrate relative ai servizi forniti da altri soggetti e NON riportate nel quadro 9 del proprio Certificato Consuntivo	,00	,00	,00	,00	,00	,00
---	-----	-----	-----	-----	-----	-----

(segue)

QUADRO X
Entrate e
integrazioni
contabili

FC40U QUESTIONARIO UNICO - Dati relativi al personale e dati contabili

**Entrate specifiche per la copertura
di funzioni delegate, necessarie alla
determinazione del costo pieno del servizio**

Attribuire le voci di entrata alle singole funzioni/servizi, in base all'effettiva destinazione

	TOTALE (€)
X01 Entrate da regioni	,00
X02 Entrate da province	,00
X03 Entrate da SSN o da ASL	,00
X04 Entrate da agenzie per la mobilità	,00
X05 Ricavi da biglietti e abbonamenti contabilizzati tra le entrate del Certificato Consuntivo	,00
X06 - di cui afferenti al solo territorio comunale	,00
X07 Entrate connesse al servizio elettorale o per operazioni censuarie	,00
X08 - di cui contabilizzate al titolo 9 delle Entrate	,00
Rettifiche relative a forme di gestione associata [da riportarsi nelle singole funzioni in base all'effettiva destinazione]	
X09 Entrate relative ai servizi erogati a favore di altri enti e altre forme di gestione associata	,00
Rettifiche relative a servizi resi a non residenti o in forma non associata [da riportarsi nelle singole funzioni in base all'effettiva destinazione]	
X10 Entrate relative ai servizi erogati a favore di altri	,00
X11 - di cui derivanti da contributi degli Enti Locali	,00
Integrazione alle voci di bilancio non rilevate dal Certificato Consuntivo [da riportarsi nelle singole funzioni in base all'effettiva destinazione]	
X12 Entrate relative ai servizi forniti da altri soggetti e NON riportate nel quadro 9 del proprio Certificato Consuntivo	,00

(segue)

QUADRO X
 Entrate e
 integrazioni
 contabili

FC40U QUESTIONARIO UNICO - Dati relativi al personale e dati contabili

Informazioni integrative inerenti valori già dichiarati, ma per i quali si necessita di un dettaglio ulteriore

Elenco degli Enti Locali a favore dei quali si erogano i servizi e le relative entrate

X13 Servizio di Asili nido (al netto dei servizi per l'infanzia e per i minori): indicare l'elenco degli
 Enti Locali a favore dei quali si erogano i servizi e l'importo delle entrate da essi ricevute

Integrazioni contabili

X14 Spesa complessiva per il servizio smaltimento rifiuti prevista dal piano economico finanziario del
 servizio di gestione dei rifiuti

X15 Spese per il servizio necroscopico e cimiteriale [dettaglio di quanto già indicato nei quadri S e T
 alla colonna (H)]

X16 Spese per il servizio di Protezione Civile relative alla missione 11 "Sistema di protezione
 civile" [dettaglio di quanto già indicato nei quadri S e T alla colonna (N)]

**Istruzione pubblica [dettaglio di quanto
 già indicato nei quadri S e T alla colonna (F)]**

	Servizio gestito dal comune		Servizio gestito in forma associata	
	Spese per la gestione diretta	Spese per la gestione indiretta	Spese	di cui di pertinenza del solo comune capofila
X17 Scuola dell'infanzia	,00	,00	,00	,00
X18 - di cui refezione	,00	,00	,00	,00
X19 - di cui trasporto	,00	,00	,00	,00
X20 Altri ordini di scuola	,00	,00	,00	,00
X21 - di cui refezione	,00	,00	,00	,00
X22 - di cui trasporto	,00	,00	,00	,00
X23 Annotazioni				



FC40U QUESTIONARIO UNICO - Dati relativi al personale e dati contabili

QUADRO Z	Sintesi dei dati contabili
Sintesi dei dati contabili	Z01 Spesa corrente desumibile dalle informazioni inserite nel questionario unico FC40U (T17-T14+T10+S16) colonna (P) <input type="text" value=""/> ,00

Il valore della Spesa corrente deve corrispondere a quanto indicato al Quadro 10 del Certificato Consuntivo 2017, codice 10 0930, per il totale dei Macroaggregati



I COEFFICIENTI DI RIPARTO

Per ogni comune il nuovo coefficiente di riparto complessivo è stato ottenuto dalla media ponderata dei coefficienti di riparto aggiornati di ogni singolo servizio. La **Tabella E.1** riporta, nella terza colonna, i nuovi pesi utilizzati per la composizione del coefficiente di riparto complessivo dei **FaS**.

I nuovi pesi corrispondono all'incidenza del fabbisogno standard totale di ogni servizio (ottenuto dal valore atteso totale aggiornato di ogni servizio) rispetto alla somma dei valori attesi. Tale meccanismo di calcolo non ha riguardato la funzione **TPL** (che già prevedeva nel calcolo del peso l'utilizzo della spesa storica dell'ultimo anno) e la funzione nel settore sociale al netto del servizio di asilo nido dove è stato preso come valore di riferimento la media della spesa storica del triennio 2015 – 2017 per coerenza con il periodo utilizzato per la stima del modello.

Tabella E.1: Pesi per l'aggregazione dei coefficienti di riparto delle singole funzioni

Funzione	Pesi Nota FaS 2019	Nuovi pesi	Differenza %
Funzioni generali	0,200887302388	0,205061442945	2,08%
Polizia locale	0,068822007014	0,069596502678	1,13%
Istruzione pubblica	0,130669949253	0,132658437379	1,52%
Viabilità e Territorio	0,135433893851	0,119267588070	-11,94%
TPL	0,029868090401	0,030017228563	0,50%
Rifiuti	0,257273646871	0,260082651203	1,09%
Sociale	0,137140642869	0,142231899055	3,71%
Asili nido	0,039904467353	0,041084250107	2,96%
Totale	1	1	0,00%

Va evidenziato che, in linea con la metodologia descritta nella **Nota FaS 2016**, il **FaS** delle Funzioni generali di amministrazione, di gestione e di controllo è stato considerato al 70% ai sensi dell'art. 3, comma 1 del D.Lgs. 216/2010.

Il **FaS** relativo al servizio di **TPL** è stato considerato al 34,46%, percentuale corrispondente al rapporto tra la spesa storica del **TPL** aggiornata al 2017 e il **FaS** stimato al fine di considerare nella composizione del fabbisogno complessivo solo la spesa del **TPL** di competenza comunale.

Analogamente e considerando la modifica metodologica che comprende più annualità, il **FaS** relativo al *Settore sociale al netto del servizio di asilo nido* è stato, quindi, considerato all'85,81%, percentuale corrispondente al rapporto tra la spesa storica media del triennio 2017-2015 e il **FaS** stimato.

Nelle pagine che seguono sono riportati i nuovi coefficienti di riparto aggiornati per ogni funzione/servizio fondamentale e i coefficienti di riparto complessivi dei 6.565 comuni attivi alla data del 1 luglio 2020.

Si ribadisce, infine, che i coefficienti di riparto esprimono il risultato del processo di aggiornamento metodologico della funzione nel *Settore sociale al netto dei servizi di asili nido* e delle funzioni di *Viabilità e Territorio* e dell'aggiornamento a metodologia invariata con riferimento all'annualità 2017 delle altre funzioni e che per il loro calcolo sono state considerate le informazioni acquisite con il questionario FC40U sino alla data del 3 luglio 2020.

E.1 NOTA PER IL CALCOLO DELLA SPESA STORICA DEL TPL E DEL SETTORE SOCIALE

La spesa storica utilizzata per la determinazione del peso del settore sociale e del TPL è stata ottenuta considerando la spesa corrente di riferimento per il calcolo dei FaS, per i comuni per i quali non sono state riscontrate anomalie e/o incoerenze contabili nei dati riportati dei questionari SOSE-IFEL; per i comuni che al contrario non hanno chiuso i questionari o che presentavano anomalie/incoerenze contabili nella compilazione degli stessi sono state utilizzate le voci di spesa riportate nei Certificati Consuntivi.

Nel caso della funzione TPL la spesa storica di riferimento ha riguardato i dati relativi all'annualità 2017.

Per la funzione nel settore sociale, invece, la scelta della media di riferimento ha riguardato il periodo utilizzato nella stima e ha considerato i dati desunti dai questionari FC20U (annualità 2015), FC30U (annualità 2016) e FC40U (annualità 2017). Si precisa, inoltre, che per questa funzione in caso di non compilazione del questionario e assenza del certificato consuntivo si è proceduto ad assegnare alla spesa storica il valore del fabbisogno standard stimato di ogni annualità. Tra le principali anomalie/incoerenze individuate come discriminare per utilizzare la spesa storica ai fini dei FaS o quella desunta dai Certificati Consuntivi sono riportate le seguenti:

- spesa corrente Certificato Consuntivo riclassificata nel questionario di tutte le funzioni (fondamentali e non) incoerente rispetto alla corrispondente voce di spesa complessiva indicata nel Certificato Consuntivo;
- spesa corrente primaria riclassificata pari a zero e presenza dei servizi svolti nel quadro M dei questionari e relativi al numero di utenti serviti;
- spesa riportata nel questionario per le sole funzioni non fondamentali superiore al 50% della spesa complessiva fondamentale e non.

Tabella E.2: Modalità di calcolo della Spesa Storica del TPL

Anno	Dati desunti dal Questionario	Dati desunti dal Certificato Consuntivo
anno 2017	Spesa corrente FaS - S03 interessi passivi sostenuti per finanziamenti per l'acquisto e la manutenzione di mezzi strumentali, infrastrutture tecnologiche e fabbricati - (X01+X02+X04) Entrate da regioni, province e agenzie per la mobilità - X05 Ricavi da biglietti e abbonamenti contabilizzati tra le entrate del Certificato Consuntivo - X12 Entrate relative ai servizi forniti da altri soggetti e NON riportate nel quadro 9 del CC - quota dell'unione/comunità montana eccedente i trasferimenti ricevuti dai comuni	Σ (Quadro 10 riga 460, 470, 480 e 490 colonna 1, 2, 3, 4, 8) - (X01+X02+X04) Entrate da regioni, province e agenzie per la mobilità - (X9+X11) Entrate relative a servizi erogati va favore di altri Enti in forma associata e non

Tabella E.3: Modalità di calcolo della Spesa Storica del settore sociale

Anno	Dati desunti dal Questionario	Dati desunti dal Certificato Consuntivo
anno 2015	Spesa corrente FaS - S08 interessi passivi sostenuti per finanziamenti per l'acquisto e la manutenzione di mezzi strumentali, infrastrutture tecnologiche e fabbricati - X14 Entrate relative ai servizi forniti da altri soggetti e NON riportate nel quadro 2 del CC - quota dell'unione/comunità montana eccedente i trasferimenti ricevuti dai comuni	\sum (Quadro 4 riga 150 colonna 1, 2, 3, 4, 5, 7) - \sum (Quadro 4 riga 155 colonna 1, 2, 3, 4, 5, 7) - X04 Entrate da SSN o da ASL - (X10+X12) Entrate relative a servizi erogati va favore di altri Enti in forma associata e non. Se il comune non presenta il servizio di asilo nido allora la spesa storica include anche Quadro 4 riga 155 colonna 1, 2, 3, 4, 5, 7
anno 2016	Spesa corrente FaS - S03 interessi passivi sostenuti per finanziamenti per l'acquisto e la manutenzione di mezzi strumentali, infrastrutture tecnologiche e fabbricati - X12 Entrate relative ai servizi forniti da altri soggetti e NON riportate nel quadro 9 del CC - quota dell'unione/comunità montana eccedente i trasferimenti ricevuti dai comuni	\sum (Quadro 10 riga 640 colonna 1, 2, 3, 4, 8) - \sum (Quadro 10 riga 550 colonna 1, 2, 3, 4, 8) - X03 Entrate da SSN o da ASL - (X09 + X11) Entrate relative a servizi erogati a favore di altri Enti) in forma associata e non Se il comune non presenta il servizio di asilo nido allora la spesa storica include anche Quadro 10 riga 550 colonna 1, 2, 3, 4, 8
anno 2017	Spesa corrente FaS - S03 interessi passivi sostenuti per finanziamenti per l'acquisto e la manutenzione di mezzi strumentali, infrastrutture tecnologiche e fabbricati - X12 Entrate relative ai servizi forniti da altri soggetti e NON riportate nel quadro 9 del CC - quota dell'unione/comunità montana eccedente i trasferimenti ricevuti dai comuni	\sum (Quadro 10 riga 640 colonna 1, 2, 3, 4, 8) - \sum (Quadro 10 riga 550 colonna 1, 2, 3, 4, 8) - X03 Entrate da SSN o da ASL - (X09 + X11) Entrate relative a servizi erogati a favore di altri Enti) in forma associata e non Se il comune non presenta il servizio di asilo nido allora la spesa storica include anche Quadro 10 riga 550 colonna 1, 2, 3, 4, 8

Codice catastale	Denominazione	Regione	Provincia	FUNZIONI GENERALI	POLIZIA LOCALE	ISTRUZIONE PUBBLICA	RIFIUTI	TPL	TERRITORIO E VIABILITÀ	SOCIALE	ASILI NIDO	COMPLESSIVO
A235	ALTINO	Abruzzo	Chieti	0,000068726193	0,000028419652	0,000065273486	0,000040418204	0,000022461667	0,000070074504	0,000041596608	0,000005502266	0,000050416428
A367	ARCHI	Abruzzo	Chieti	0,000050976202	0,000022428751	0,000042419811	0,000026254596	0,000000000000	0,000056409811	0,000031450232	0,000006989609	0,000035958178
A398	ARI	Abruzzo	Chieti	0,000027654668	0,000012205159	0,000018935851	0,000012923528	0,000000000000	0,000029408723	0,000017427081	0,000024650237	0,000019392459
A402	ARIELLI	Abruzzo	Chieti	0,000028295219	0,000012139256	0,000017557887	0,000018126282	0,000000000000	0,000028179019	0,000015161968	0,000002414592	0,000019307202
A485	ATESSA	Abruzzo	Chieti	0,000213811582	0,000154788956	0,000192102114	0,000224664831	0,000100579011	0,000238370138	0,000163151963	0,000555109037	0,000215993259
A956	BOMBA	Abruzzo	Chieti	0,000024461932	0,000012472525	0,000012009355	0,000009809165	0,000000000000	0,000031890518	0,000010779349	0,000014957557	0,000015979772
B057	BORRELLO	Abruzzo	Chieti	0,000016299266	0,000002827942	0,000004254088	0,000005268561	0,000000000000	0,000018428986	0,000004791286	0,000000093190	0,000008357051
B238	BUCCHIANICO	Abruzzo	Chieti	0,000091541539	0,000042504247	0,000099154623	0,000064649028	0,000000000000	0,000106256171	0,000077975884	0,000014977146	0,000076076475
B620	CANOSA SANNITA	Abruzzo	Chieti	0,000030407926	0,000013882874	0,000021332451	0,000019262331	0,000000000000	0,000031184165	0,000018679620	0,000010358600	0,000021843094
B826	CARPINETO SINELLO	Abruzzo	Chieti	0,000020336033	0,000008457970	0,000013521180	0,000008574851	0,000000000000	0,000023061299	0,000008130411	0,000001270838	0,000012741731
B853	CARUNCHIO	Abruzzo	Chieti	0,000023788563	0,000008077142	0,000012695994	0,000008057216	0,000000000000	0,000028822181	0,000009175074	0,000000838714	0,000013997029
B859	CASACANDITELLA	Abruzzo	Chieti	0,000033139083	0,000011922972	0,000025015144	0,000016603712	0,000000000000	0,000033678815	0,000016837565	0,000003304179	0,000021809532
B861	CASALANGUIDA	Abruzzo	Chieti	0,000024352867	0,000010451683	0,000014424336	0,000010438561	0,000007827396	0,000027000261	0,000012659619	0,000009437989	0,000015993200
B865	CASALBORDINO	Abruzzo	Chieti	0,000125211423	0,000106524416	0,000099565002	0,000123406945	0,000000000000	0,000152665213	0,000108812057	0,000016769283	0,000112767416
B896	CASALINCONTRADA	Abruzzo	Chieti	0,000056278121	0,000029726638	0,000059734153	0,000034344544	0,000000000000	0,000060643933	0,000040812804	0,000008387531	0,000043848336
B985	CASOLI	Abruzzo	Chieti	0,000128683843	0,000061377069	0,000086786420	0,000075757922	0,000042346278	0,000144342484	0,000095151635	0,000005391203	0,000094117585
C114	CASTEL FRENTANO	Abruzzo	Chieti	0,000082145153	0,000048602341	0,000068474320	0,000055444086	0,000028606754	0,000089125750	0,000058441068	0,000013852134	0,000064100895
C123	CASTELGUIDONE	Abruzzo	Chieti	0,000014751638	0,000003918409	0,000003445621	0,000002287977	0,000000000000	0,000015848413	0,000005534331	0,000000127084	0,000007032435
C298	CASTIGLIONE MESSER MARINO	Abruzzo	Chieti	0,000043934199	0,000019327303	0,000044937367	0,000024196797	0,000000000000	0,000052409307	0,000026941885	0,000003304179	0,000032827288
C428	CELENZA SUL TRIGNO	Abruzzo	Chieti	0,000025654393	0,000011905611	0,000019548713	0,000013500062	0,000000000000	0,000032015719	0,000011948668	0,000026083315	0,000018666245
C632	CHIETI	Abruzzo	Chieti	0,000936422182	0,000798188430	0,000880594088	0,001156691115	0,002406485725	0,000977536561	0,001068547646	0,0001136516800	0,001052727696
C768	CIVITALUPARELLA	Abruzzo	Chieti	0,000014622124	0,000002560765	0,000003076138	0,000003975123	0,000000000000	0,000015281344	0,000004428335	0,000000635419	0,000007097116
C776	CIVITELLA MESSER RAIMONDO	Abruzzo	Chieti	0,000026251605	0,000009940126	0,000014444836	0,000009138456	0,000000000000	0,000029846331	0,000011078363	0,000001525006	0,000015566023
C855	COLLEDIMACINE	Abruzzo	Chieti	0,000012039285	0,000002125672	0,000001538629	0,000002929862	0,000000000000	0,000010954757	0,000003431190	0,000000000000	0,000005377423
C856	COLLEDIMEZZO	Abruzzo	Chieti	0,000017729936	0,000003919304	0,000003698789	0,000006976143	0,000000000000	0,000017996035	0,000007477446	0,000000635419	0,000009449526
D137	CRECCHIO	Abruzzo	Chieti	0,000057585175	0,000028544189	0,000047732383	0,000040965975	0,000000000000	0,000057558958	0,000039375134	0,000099720408	0,000047343974
D209	CUPELLO	Abruzzo	Chieti	0,000089780246	0,000054298019	0,000075213146	0,000064769812	0,000017413278	0,000100861874	0,000065286189	0,000013470882	0,000071404052
D315	DOGLIOLA	Abruzzo	Chieti	0,000014443846	0,000004422286	0,000006632401	0,000004497377	0,000000000000	0,000015310841	0,000004669907	0,000001016670	0,000007851251
D480	FALLO	Abruzzo	Chieti	0,000010268318	0,000001288122	0,000001627282	0,000003314292	0,000000000000	0,000008844317	0,000001733704	0,000000000000	0,000004574576
D494	FARA FILIORUM PETRI	Abruzzo	Chieti	0,000041973288	0,000021120231	0,000044906122	0,000028746870	0,000000000000	0,000044825154	0,000027210897	0,000006735441	0,000033003901
D495	FARA SAN MARTINO	Abruzzo	Chieti	0,000042280277	0,000018809154	0,000040144143	0,000051473460	0,000000000000	0,000045416098	0,000017687815	0,000041345374	0,000038323003
D592	FILETTO	Abruzzo	Chieti	0,000025180919	0,000008079773	0,000013782023	0,000009111659	0,000000000000	0,000026473813	0,000011637699	0,000001143754	0,000014783756
D738	FOSSACESIA	Abruzzo	Chieti	0,000122322447	0,000095579771	0,000104813796	0,000112071838	0,000000000000	0,000154213756	0,000100476136	0,000018561421	0,000108234207
D757	FRAINE	Abruzzo	Chieti	0,000014901797	0,000002955342	0,000004246933	0,000004692766	0,000000000000	0,000015962712	0,000005028183	0,000000279571	0,000007675852
D763	FRANCAVILLA AL MARE	Abruzzo	Chieti	0,000478625038	0,000465206268	0,000331189567	0,000582256831	0,000067368496	0,000565306315	0,000500039448	0,000209864093	0,000475082866
D796	FRESAGRAN DINARIA	Abruzzo	Chieti	0,000026379449	0,000012703549	0,000016333030	0,000013781632	0,000000000000	0,000030953197	0,000013680686	0,000002033341	0,000017765689
D803	FRISA	Abruzzo	Chieti	0,000034928079	0,000017426603	0,000032483103	0,000020669140	0,000000000000	0,000038367599	0,000023231401	0,000003685430	0,000026091746
D823	FURCI	Abruzzo	Chieti	0,000027032064	0,000013956844	0,000018783349	0,000013135098	0,000000000000	0,000030982844	0,000014025223	0,000001525006	0,000018175299
D898	GAMBERALE	Abruzzo	Chieti	0,000014780667	0,000002505565	0,000002493940	0,000005341879	0,000000000000	0,000016968086	0,000004042195	0,000000113231	0,000007528819
D996	GESSOPALENA	Abruzzo	Chieti	0,000040341162	0,000016712023	0,000022641300	0,000020671433	0,000000000000	0,000049411678	0,000022263186	0,000002287508	0,000026969083
E052	GISSI	Abruzzo	Chieti	0,000060620280	0,000029013961	0,000087998820	0,000040357017	0,000023748919	0,000066690900	0,000036647627	0,000067417218	0,000053269285
E056	GIULIANO TEATINO	Abruzzo	Chieti	0,000027904521	0,000014178327	0,000030672114	0,000011449522	0,000000000000	0,000028845941	0,000016510453	0,000002541676	0,000019648762
E243	GUARDIAGRELE	Abruzzo	Chieti	0,000201347143	0,000094658395	0,000121288410	0,000127710807	0,000104564363	0,000211234551	0,000144249768	0,000163085937	0,000152731075
E266	GUILMI	Abruzzo	Chieti	0,000016528306	0,000006408552	0,000011128595	0,000005527378	0,000000000000	0,000017995431	0,000006116185	0,000000889587	0,000009801945
E424	LAMA DEI PELIGNI	Abruzzo	Chieti	0,000035460552	0,000014903283	0,000025723021	0,000015761101	0,000000000000	0,000041721889	0,000019274571	0,000000750309	0,000023568727
E435	LANCIANO	Abruzzo	Chieti	0,000634143991	0,000457606268	0,000576432827	0,000661323998	0,000382818831	0,000578993668	0,000662265534	0,000542265153	0,000607374035
E531	LENTELLA	Abruzzo	Chieti	0,000019203313	0,000006808512	0,000014267557	0,000010638693	0,000005746518	0,000021225571	0,000009158315	0,000001397922	0,000013135413
E559	LETTOPALENA	Abruzzo	Chieti	0,000015767913	0,000002561041	0,000001741039	0,000002960515	0,000000000000	0,000015202171	0,000004505243	0,000000508335	0,000006887373
E611	LISCIA	Abruzzo	Chieti	0,000020195297	0,000008507305	0,000012640109	0,000008072533	0,000000000000	0,000020699685	0,000009576634	0,000001652089	0,000012408477
F196	MIGLIANICO	Abruzzo	Chieti	0,000090444872	0,000045150261	0,000104832444	0,000073386857	0,000000000000	0,000094102716	0,000067122573	0,000011945877	0,000075943775
F433	MONTAZZOLI	Abruzzo	Chieti	0,000029303453	0,000013172592	0,000018138053	0,000012461154	0,000000000000	0,000032699442	0,000012704944	0,000001779173	0,000018352998
B268	MONTEBELLO SUL SANGRO	Abruzzo	Chieti	0,000008638103	0,000000793671	0,000001610553	0,000002490360	0,000000000000	0,000006911270	0,000001580902	0,000000093190	0,000003740905
F498	MONTEFERRANTE	Abruzzo	Chieti	0,000011018203	0,000001296500	0,000001453822	0,000002171178	0,000000000000	0,000009854739	0,000002070871	0,000000186381	0,000004584740
F535	MONTELAPIANO	Abruzzo	Chieti	0,000009500337	0,000000948834	0,000000866602	0,000001373927	0,000000000000	0,000008561681	0,000001349964	0,000000093190	0,000003703453
F578	MONTENERODOMO	Abruzzo	Chieti	0,000021991590	0,000006764902	0,000019755738	0,000007260710	0,000000000000	0,000025707524	0,000008948102	0,000001652089	0,000013896245
F582	MONTEODORISIO	Abruzzo	Chieti	0,000047864209	0,000025700142	0,000040573774	0,000029077906	0,000013233510	0,000054185707	0,000031098956	0,000011440912	0,000036301993
F785	MOZZAGROGNA	Abruzzo	Chieti	0,000053629925	0,000029672024	0,000057554339	0,000029109484	0,000000000000	0,000052448152	0,000028769149	0,000010675039	0,000039054271
G128	ORSOGNA	Abruzzo	Chieti	0,000076678653	0,000035401298	0,000053151130	0,000048845923	0,000025687894	0,000080672318	0,000056581448	0,000119532393	0,000061293822
G141	ORTONA	Abruzzo	Chieti	0,000422321597	0,000349738334	0,						

Codice catastale	Denominazione	Regione	Provincia	FUNZIONI GENERALI	POLIZIA LOCALE	ISTRUZIONE PUBBLICA	RIFIUTI	TPL	TERRITORIO E VIABILITÀ	SOCIALE	ASILI NIDO	COMPLESSIVO
G271	PALENA	Abruzzo	Chieti	0,000047071143	0,000018535803	0,000022189606	0,000020718429	0,000000000000	0,000058046992	0,000018867580	0,000003685430	0,000029032756
G290	PALMOLI	Abruzzo	Chieti	0,000028898275	0,000012532576	0,000026901839	0,000010797143	0,000000000000	0,000036897006	0,000014158317	0,0000030567291	0,000020845266
G294	PALOMBARO	Abruzzo	Chieti	0,000029713528	0,000008971799	0,000019138527	0,000016141993	0,000000000000	0,000034663811	0,000015603555	0,000003177095	0,000019938765
G434	PENNADOMO	Abruzzo	Chieti	0,000014269027	0,000002033075	0,000002816662	0,000003503964	0,000000000000	0,000016637818	0,000004047668	0,000000508335	0,000006933441
G435	PENNAPIEDIMONTE	Abruzzo	Chieti	0,000022398382	0,000003553218	0,000004792044	0,000005096960	0,000000000000	0,000026050280	0,000006752067	0,000000635419	0,000010895091
G441	PERANO	Abruzzo	Chieti	0,000033090372	0,000014855681	0,000031176164	0,000027852936	0,000000000000	0,000034449777	0,000021205158	0,000030574275	0,000027580222
G613	PIETRAFERRAZZANA	Abruzzo	Chieti	0,000009251780	0,000001137261	0,000001506491	0,000002100282	0,000000000000	0,000007231421	0,000001569529	0,000000508335	0,000003829024
G724	PIZZOFERRATO	Abruzzo	Chieti	0,000042021530	0,000015032419	0,000021590616	0,000012685972	0,000000000000	0,000060270987	0,000015496401	0,000001652089	0,000025287111
G760	POGGIOFIORITO	Abruzzo	Chieti	0,000021591218	0,000006267468	0,000017794528	0,000014170692	0,000000000000	0,000021436695	0,000010214311	0,000026675512	0,000016015313
G799	POLLUTRI	Abruzzo	Chieti	0,000047435424	0,000024848865	0,000036119894	0,000028833595	0,000000000000	0,000053128730	0,000030988581	0,000005591687	0,000034721128
H052	PRETORO	Abruzzo	Chieti	0,000031005545	0,000011814127	0,000014749973	0,000020436948	0,000000000000	0,000034184563	0,000011624536	0,000002541676	0,000020287181
H098	QUADRI	Abruzzo	Chieti	0,000020922507	0,000010992019	0,000019041213	0,000011343623	0,000000000000	0,000020028047	0,000010226945	0,000000508335	0,000014395842
H184	RAPINO	Abruzzo	Chieti	0,000036018120	0,000015183580	0,000025796707	0,000018166724	0,000000000000	0,000038732390	0,000019508697	0,000019638493	0,000024790763
H320	RIPA TEATINA	Abruzzo	Chieti	0,000073316208	0,000037537861	0,000073599559	0,000045255714	0,000000000000	0,000081016842	0,000058701453	0,0000116922740	0,000061996245
H439	ROCCA SAN GIOVANNI	Abruzzo	Chieti	0,000062176009	0,000037842469	0,000045628559	0,000058971555	0,000007359822	0,000061482107	0,000032036815	0,000004829184	0,000049082902
H424	ROCCAMONTEPIANO	Abruzzo	Chieti	0,000043015812	0,000017577273	0,000027662717	0,000021103774	0,000012467149	0,000043173740	0,000024353367	0,000003304179	0,000028325652
H442	ROCCASCALEGNA	Abruzzo	Chieti	0,000035660409	0,000012127745	0,000017336193	0,000013645491	0,000000000000	0,000035809824	0,000018308463	0,000002287508	0,000020974351
H448	ROCCASPINALVETI	Abruzzo	Chieti	0,000034421219	0,000014610706	0,000021385053	0,000016745996	0,000000000000	0,000037340457	0,000021682359	0,000002287508	0,000022898980
H495	ROIO DEL SANGRO	Abruzzo	Chieti	0,000010223755	0,000000981622	0,000000921767	0,000002736792	0,000000000000	0,000010088925	0,000001768034	0,000000186381	0,000004461298
H566	ROSELLO	Abruzzo	Chieti	0,000014658811	0,000002355992	0,000001579615	0,000005419592	0,000000000000	0,000014951257	0,000003830377	0,000000093190	0,000007120848
H784	SAN BUONO	Abruzzo	Chieti	0,000027397325	0,000013244219	0,000019409580	0,000012040585	0,000000000000	0,000034106756	0,000012749505	0,000007832684	0,000018449295
H923	SAN GIOVANNI LIPIONI	Abruzzo	Chieti	0,000011925983	0,000002046277	0,000001003826	0,000002786842	0,000000000000	0,000011670534	0,000003253468	0,000000093190	0,000005304440
D690	SAN GIOVANNI TEATINO	Abruzzo	Chieti	0,000249029664	0,000187447269	0,000240245710	0,000311661756	0,000032986457	0,000262718950	0,000207861548	0,000569620998	0,000262331505
H991	SAN MARTINO SULLA MARRUCINA	Abruzzo	Chieti	0,000025345618	0,000007905420	0,000016841750	0,000015063106	0,000000000000	0,000024725668	0,000011109281	0,000002287508	0,000016522497
I148	SAN SALVO	Abruzzo	Chieti	0,000363773532	0,000370978755	0,000305092256	0,000416074335	0,000126266662	0,000433062725	0,000379783783	0,000270126070	0,000369657345
I394	SAN VITO CHIETINO	Abruzzo	Chieti	0,000106919450	0,000099531967	0,000079847170	0,000100205284	0,000029235647	0,000122585492	0,000090174955	0,0000115509545	0,000098575617
I335	SANT'EUSANIO DEL SANGRO	Abruzzo	Chieti	0,000052474576	0,000023286538	0,000040466519	0,000023993011	0,000027407365	0,000052704721	0,000034959042	0,000127447837	0,000041306613
I244	SANTA MARIA IMBARO	Abruzzo	Chieti	0,000038312595	0,000016788822	0,000031333050	0,000024873667	0,000000000000	0,000036627310	0,000022835911	0,000006481274	0,000027533406
I520	SCERNI	Abruzzo	Chieti	0,000068668890	0,000032150249	0,000053535786	0,000042826863	0,000020584080	0,000075970676	0,000053492426	0,000095987009	0,000055789984
I526	SCHIAVI DI ABRUZZO	Abruzzo	Chieti	0,000036556795	0,000010047560	0,000004851415	0,000014030562	0,000017311364	0,000050278846	0,000016803266	0,000000931905	0,000021432874
L047	TARANTA PELIGNA	Abruzzo	Chieti	0,000016941574	0,000004694606	0,000007005713	0,000005185930	0,000008691462	0,000016993075	0,000005375090	0,000000889587	0,000009167603
L194	TOLLO	Abruzzo	Chieti	0,000075566051	0,000036955875	0,000082757836	0,000048705076	0,000000000000	0,000075500581	0,000063820318	0,000122917724	0,000064845593
L218	TORINO DI SANGRO	Abruzzo	Chieti	0,000076324820	0,000060165051	0,000065236598	0,000064483581	0,000000000000	0,000092094722	0,000049978853	0,000008768782	0,000063716562
L224	TORNARECCIO	Abruzzo	Chieti	0,000040685722	0,000015851583	0,000043612244	0,000016267526	0,000026342837	0,000048185361	0,000026231245	0,000004447933	0,000029914072
L253	TORREBRUNA	Abruzzo	Chieti	0,000026389576	0,000009018194	0,000008186396	0,000013719152	0,000012224364	0,000029649156	0,000012913320	0,000000762503	0,000016464365
L284	TORREVECCHIA TEATINA	Abruzzo	Chieti	0,000071612166	0,000052193777	0,000115742131	0,000051689726	0,000000000000	0,000078091105	0,000056728673	0,000141917295	0,000070328100
L291	TORRICELLA PELIGNA	Abruzzo	Chieti	0,000041044682	0,000013268908	0,000017124544	0,000016346712	0,000000000000	0,000050932932	0,000022060089	0,000002414592	0,000025174861
L363	TREGLIO	Abruzzo	Chieti	0,000031443529	0,000013608354	0,000029838521	0,000026545548	0,000000000000	0,000031691756	0,000018846758	0,000005845855	0,000024957899
L459	TUFILLO	Abruzzo	Chieti	0,000016537925	0,000003698749	0,000005626286	0,000005138525	0,000000000000	0,000019697202	0,000005335697	0,000000762503	0,000008870997
L526	VACRI	Abruzzo	Chieti	0,000034728878	0,000017567903	0,000028152223	0,000019566274	0,000000000000	0,000036508589	0,000024005546	0,000004320849	0,000025113861
E372	VASTO	Abruzzo	Chieti	0,000778683966	0,000541051972	0,000554339220	0,000803280606	0,000379361147	0,000949557281	0,000807945972	0,000610486995	0,000744426374
M022	VILLA SANTA MARIA	Abruzzo	Chieti	0,000034583195	0,000017329407	0,000033337249	0,000020408278	0,000000000000	0,000040853581	0,000023403636	0,000002287508	0,000026323285
L961	VILLALFONSINA	Abruzzo	Chieti	0,000024019417	0,000007677358	0,000021366370	0,000009052120	0,000000000000	0,000024564761	0,000012375143	0,000002414592	0,000015437624
L964	VILLAMAGNA	Abruzzo	Chieti	0,000052856571	0,000031443211	0,000052154300	0,000039112506	0,000000000000	0,000048301498	0,000032747943	0,000004066682	0,000040704056
A018	ACCIANO	Abruzzo	L'Aquila	0,000018598138	0,000003409760	0,000002411271	0,000005728431	0,000000000000	0,000022073121	0,000005050046	0,000000186381	0,000009219352
A100	AIELLI	Abruzzo	L'Aquila	0,000044546523	0,000020792638	0,000026861858	0,000030521223	0,000000000000	0,000048319380	0,000021472566	0,000004829184	0,000031098785
A187	ALFEDENA	Abruzzo	L'Aquila	0,000033907279	0,000011404872	0,000016028914	0,000017324834	0,000000000000	0,000049755644	0,000010361973	0,000000889587	0,000021823661
A318	ANVERSA DEGLI ABRUZZI	Abruzzo	L'Aquila	0,000019629845	0,000003816720	0,000001681220	0,000006527951	0,000000000000	0,000024827142	0,000004763300	0,000000100041	0,000009854466
A481	ATELETA	Abruzzo	L'Aquila	0,000037662371	0,000011155146	0,000036769027	0,000017909504	0,000009638773	0,000048869661	0,000017113769	0,000002795844	0,000026702017
A515	AVEZZANO	Abruzzo	L'Aquila	0,000855261396	0,000627785749	0,000564298736	0,000783087349	0,000492500094	0,000867917078	0,000842709272	0,000138775506	0,000741458743
A603	BALSORANO	Abruzzo	L'Aquila	0,000081287115	0,000032620495	0,000064502097	0,000039445547	0,000022758148	0,000083532336	0,000053916306	0,000008641698	0,000056424468
A656	BARETE	Abruzzo	L'Aquila	0,000026271017	0,000007724500	0,000017667035	0,000008587367	0,000000000000	0,000034151495	0,000008418762	0,000000650268	0,000015799176
A667	BARISCIANO	Abruzzo	L'Aquila	0,000050000510	0,000021485252	0,000032865832	0,000021077688	0,000000000000	0,000066022816	0,000026325682	0,000005972938	0,000033454473
A678	BARREA	Abruzzo	L'Aquila	0,000032341142	0,000011718871	0,000024283076	0,000012728689	0,000000000000	0,000035198442	0,000009978486	0,000001906257	0,000019674989
A884	BISEGNA	Abruzzo	L'Aquila	0,000018513044	0,000002575280	0,000001035935	0,000004959546	0,000000000000	0,000019322480	0,000003884534	0,000000186381	0,000008267567
B256	BUGNARA	Abruzzo	L'Aquila	0,000033656765	0,000010820470	0,000012507108	0,000010511644	0,000000000000	0,000036444176	0,000015717382	0,000002033341	0,000018713502
B358	CAGNANO AMITERNO	Abruzzo	L'Aquila	0,000044385463	0,000014690770	0,000024833533	0,000016646658	0,000000000000	0,000058293196	0,000022051662	0,000000450185	0,000027855492
B382	CALASCIO	Abruzzo	L'Aquila	0,000016188283	0,000002904172	0,000002081685	0,000003854584	0,000001827751	0,000017678446	0,000002224362	0,000000037744	0,000007281632
B526	CAMPO DI GIOVE	Abruzzo	L'Aquila	0,000041226293	0,							

Codice catastale	Denominazione	Regione	Provincia	FUNZIONI GENERALI	POLIZIA LOCALE	ISTRUZIONE PUBBLICA	RIFIUTI	TPL	TERRITORIO E VIABILITÀ	SOCIALE	ASILI NIDO	COMPLESSIVO
B606	CANISTRO	Abruzzo	L'Aquila	0,000027876449	0,000011125395	0,000013963132	0,000018766531	0,000000000000	0,000028382837	0,000012958869	0,000002414592	0,000018551369
B624	CANSANO	Abruzzo	L'Aquila	0,000017242330	0,000003374308	0,000003111077	0,000004607314	0,000000000000	0,000019550036	0,000003723395	0,000000150062	0,000008249007
B651	CAPESTRANO	Abruzzo	L'Aquila	0,000032093336	0,000014532276	0,000017871284	0,000012348180	0,000000000000	0,000040767932	0,000013720105	0,000002414592	0,000020087757
B656	CAPISTRELLO	Abruzzo	L'Aquila	0,000115505760	0,000053872425	0,000059692251	0,000084244841	0,000000000000	0,000131492687	0,000084230992	0,000014081078	0,000085506073
B658	CAPITIGNANO	Abruzzo	L'Aquila	0,000028147644	0,000007278518	0,000017200518	0,000008348911	0,000000000000	0,000037430613	0,000009452423	0,000000950391	0,000016579498
B672	CAPORCIANO	Abruzzo	L'Aquila	0,000014177946	0,000002360169	0,000001252496	0,000003141698	0,000000000000	0,000015614924	0,000003218769	0,000000186381	0,000006382688
B677	CAPPADOCIA	Abruzzo	L'Aquila	0,000035681699	0,000008014582	0,000004911600	0,000019785542	0,000000000000	0,000057066742	0,000008340558	0,000001304667	0,000021718276
B725	CARAPELLE CALVISIO	Abruzzo	L'Aquila	0,000009858209	0,000001055909	0,000001017605	0,000001493229	0,000000000000	0,000008988237	0,000001152546	0,000000188719	0,000003862071
B842	CARSOLI	Abruzzo	L'Aquila	0,000122605246	0,000054165023	0,000084953418	0,000095391513	0,000000000000	0,000153884388	0,000085703509	0,000105951625	0,000099886906
C083	CASTEL DEL MONTE	Abruzzo	L'Aquila	0,000027510219	0,000006514703	0,000011194582	0,000013877912	0,000000000000	0,000032953566	0,000006766538	0,000000350144	0,000016096241
C090	CASTEL DI IERI	Abruzzo	L'Aquila	0,000016540317	0,000003146959	0,000001476729	0,000004234371	0,000000000000	0,000019848723	0,000004134557	0,000000889587	0,000007899909
C096	CASTEL DI SANGRO	Abruzzo	L'Aquila	0,000176898798	0,000101907781	0,000069101555	0,000146709131	0,000065895801	0,000217527195	0,000103838868	0,000016129235	0,000134044762
C126	CASTELLAFIUME	Abruzzo	L'Aquila	0,000029254382	0,000011523075	0,000013003928	0,000016623494	0,000000000000	0,000031075979	0,000015685764	0,000002414592	0,000018886049
C278	CASTELVECCHIO CALVISIO	Abruzzo	L'Aquila	0,000011748724	0,000001394428	0,000003073498	0,000001963278	0,000000000000	0,000012281070	0,000002047118	0,000000186381	0,000005188154
C279	CASTELVECCHIO SUBEQUO	Abruzzo	L'Aquila	0,000030628488	0,000015768972	0,000026753434	0,000014319584	0,000009468225	0,000035918302	0,000014632521	0,000024911152	0,000022324298
C426	CELANO	Abruzzo	L'Aquila	0,000225158456	0,000137973591	0,000213542329	0,000163321590	0,000101153910	0,000240619656	0,000170591427	0,000492104935	0,000202794892
C492	CERCHIO	Abruzzo	L'Aquila	0,000039406099	0,000018371241	0,000035412104	0,000021317342	0,000000000000	0,000044599838	0,000021855630	0,000005718771	0,000028264065
C766	CIVITA D'ANTINO	Abruzzo	L'Aquila	0,000030347278	0,000012287987	0,000018585351	0,000015161654	0,000000000000	0,000035270031	0,000014469369	0,000002414592	0,000019850823
C778	CIVITELLA ALFEDENA	Abruzzo	L'Aquila	0,000017739018	0,000005550238	0,000003322111	0,000008582938	0,000000000000	0,000015814662	0,000003806214	0,000000381251	0,000009140050
C783	CIVITELLA ROVETO	Abruzzo	L'Aquila	0,000076285210	0,000039968883	0,000057065121	0,000046867811	0,000000000000	0,000083866549	0,000046704504	0,000009277117	0,000055211099
C811	COCULLO	Abruzzo	L'Aquila	0,000017295286	0,000003190186	0,000001467880	0,000003133414	0,000000000000	0,000022798430	0,000003706936	0,000000186381	0,000008032311
C844	COLLARMELE	Abruzzo	L'Aquila	0,000026824879	0,000007335231	0,000012219695	0,000012711744	0,000000000000	0,000030675277	0,000011121174	0,000001652089	0,000016246631
C862	COLLELONGO	Abruzzo	L'Aquila	0,000039621224	0,000014972323	0,000013591892	0,000029300716	0,000000000000	0,000044037434	0,000018982840	0,000002033341	0,000026626236
C866	COLLEPIETRO	Abruzzo	L'Aquila	0,000012761895	0,000001979896	0,000002965992	0,000002997102	0,000002587736	0,000013887911	0,000003371155	0,000000186381	0,000006148922
C999	CORFINIO	Abruzzo	L'Aquila	0,000029193696	0,000016026837	0,000013273543	0,000011679616	0,000000000000	0,000032911763	0,000013499038	0,000002795844	0,000017860592
D465	FAGNANO ALTO	Abruzzo	L'Aquila	0,000019562721	0,000003717251	0,000005862484	0,000004483861	0,000000000000	0,000024580329	0,000005346364	0,000000500206	0,000009926761
D681	FORTECCHIO	Abruzzo	L'Aquila	0,000016856274	0,000006598601	0,000013203028	0,000007931629	0,000000000000	0,000015846091	0,000005315559	0,000009824749	0,000010779793
D736	FOSSA	Abruzzo	L'Aquila	0,000020088376	0,000006732334	0,000019282784	0,000009180793	0,000008774576	0,000023387249	0,000008251516	0,000000600247	0,000013784706
D850	GAGLIANO ATERNO	Abruzzo	L'Aquila	0,000015972513	0,000002986409	0,000001869564	0,000004306678	0,000000000000	0,000018006664	0,000003543297	0,000000889587	0,000007539425
E040	GIOIA DEI MARSII	Abruzzo	L'Aquila	0,000051021560	0,000020492028	0,000036004485	0,000036520930	0,000000000000	0,000060100416	0,000028917077	0,000001600659	0,000037510212
E096	GORIANO SICOLI	Abruzzo	L'Aquila	0,000021010944	0,000007470383	0,000011918270	0,000006725807	0,000000000000	0,000023931292	0,000007132902	0,000001016670	0,000012069295
E307	INTRODACQUA	Abruzzo	L'Aquila	0,000053737691	0,000021554705	0,000028885020	0,000017134076	0,000000000000	0,000056595450	0,000029437739	0,000004320849	0,000031922285
A345	L'AQUILA	Abruzzo	L'Aquila	0,001416516938	0,001017120162	0,001504180416	0,001471633222	0,003376960455	0,001702880264	0,001501227873	0,000994519375	0,001502396497
E505	LECCE NEI MARSII	Abruzzo	L'Aquila	0,000047050299	0,000021547970	0,000032749954	0,000034877493	0,000000000000	0,000054060179	0,000023521680	0,000001500618	0,000034418266
E723	LUCO DEI MARSII	Abruzzo	L'Aquila	0,000122062429	0,000071344281	0,000065345319	0,000090872928	0,000000000000	0,000133011013	0,000097351231	0,000027522107	0,000093139769
E724	LUCOLI	Abruzzo	L'Aquila	0,000049984677	0,000012220595	0,000016956199	0,000015874616	0,000000000000	0,000082274964	0,000012629346	0,000000650268	0,000029114284
E811	MAGLIANO DE' MARSII	Abruzzo	L'Aquila	0,000091632361	0,000031878314	0,000046798632	0,000070323154	0,000048369365	0,000100449631	0,000057195135	0,000078635767	0,000070304913
F022	MASSA D'ALBE	Abruzzo	L'Aquila	0,000045610461	0,000016444379	0,000014391192	0,000024487833	0,000000000000	0,000057391818	0,000020577112	0,000002287508	0,000028641078
M255	MOLINA ATERNO	Abruzzo	L'Aquila	0,000015040646	0,000003876572	0,000001813445	0,000004640214	0,000000000000	0,000015654476	0,000005245848	0,000001016670	0,000007456428
F595	MONTEREALE	Abruzzo	L'Aquila	0,000086483215	0,000032948880	0,000052804566	0,000051054915	0,000030088453	0,000133087826	0,000038476516	0,000001585237	0,000062624921
F732	MORINO	Abruzzo	L'Aquila	0,000042117003	0,000016483892	0,000026488513	0,000018994887	0,000000000000	0,000048504886	0,000020717345	0,000003685430	0,000027121101
F852	NAVELLI	Abruzzo	L'Aquila	0,000024835226	0,000006952246	0,000017666925	0,000009026365	0,000000000000	0,000030864607	0,000007255456	0,000000500206	0,000015001522
F996	OCRE	Abruzzo	L'Aquila	0,000030522488	0,000011737521	0,000025658616	0,000010660280	0,000000000000	0,000035684299	0,000014617673	0,000001094568	0,000019632311
G002	OFENA	Abruzzo	L'Aquila	0,000021989325	0,000005794533	0,000003617007	0,000009930427	0,000000000000	0,000027348489	0,000007158898	0,000000500206	0,000012275563
G079	OPI	Abruzzo	L'Aquila	0,000022763989	0,000005490516	0,000006677981	0,000008916637	0,000000000000	0,000023052063	0,000005231289	0,000000889587	0,000011785058
G102	ORICOLA	Abruzzo	L'Aquila	0,000036986129	0,000022302067	0,000033417344	0,000026394422	0,000000000000	0,000035590536	0,000012743688	0,000004956268	0,000026695380
G142	ORTONA DEI MARSII	Abruzzo	L'Aquila	0,000029687458	0,000005519530	0,000002329499	0,000010648251	0,000000000000	0,000041485731	0,000008960918	0,000000372762	0,000015788092
G145	ORTUCCHIO	Abruzzo	L'Aquila	0,000046905432	0,000021222306	0,000038222812	0,000029849116	0,000000000000	0,000051400992	0,000024719172	0,000004956268	0,000033779261
G200	OVINDOLI	Abruzzo	L'Aquila	0,000067006327	0,000029276774	0,000018839849	0,000040130915	0,000000000000	0,000097211020	0,000017501465	0,000001245543	0,000042849158
G210	PACENTRO	Abruzzo	L'Aquila	0,000041057639	0,000015577687	0,000018622409	0,000016951968	0,000000000000	0,000046474095	0,000017751053	0,000002033341	0,000024533981
G449	PERETO	Abruzzo	L'Aquila	0,000023981940	0,000007668136	0,000010560916	0,000010005530	0,000000000000	0,000031211624	0,000008466370	0,000001270838	0,000014433640
G484	PESCASSEROLI	Abruzzo	L'Aquila	0,000093648499	0,000041009811	0,000026847742	0,000070307944	0,000000000000	0,000103990707	0,000030987246	0,000002795844	0,000060830253
G492	PESCINA	Abruzzo	L'Aquila	0,000095878450	0,000045549626	0,000056687208	0,000063305464	0,000000000000	0,000105034695	0,000066898775	0,000013852134	0,000069427236
G493	PESCOCOSTANZO	Abruzzo	L'Aquila	0,000052114621	0,000014701546	0,000013581393	0,000024839661	0,000000000000	0,000073180801	0,000015376129	0,000000717131	0,000030916463
G524	PETTORANO SUL GIZIO	Abruzzo	L'Aquila	0,000043263505	0,000012041252	0,000017898893	0,000012594026	0,000000000000	0,000054615590	0,000020826611	0,000002414592	0,000024934912
G726	PIZZOLI	Abruzzo	L'Aquila	0,000103520635	0,000045553506	0,000075476095	0,000051141108	0,000000000000	0,000127518782	0,000064673818	0,000013370968	0,000072668785
G766	POGGIO PICENZE	Abruzzo	L'Aquila	0,000026826947	0,000010838113	0,000018241341	0,000020740767	0,000000000000	0,000030095643	0,000014997114	0,000026195881	0,000020868390
G992	PRATA D'ANSIDONIA	Abruzzo	L'Aquila	0,000020421423	0,000004889539	0,000005719279	0,000008481368	0,000000000000	0,000025281393	0,000006580619	0,000000400165	0,000011460174
H007	PRATOLA PELIGNA	Abruzzo	L'Aquila	0,000167525104	0,00006937							

Codice catastale	Denominazione	Regione	Provincia	FUNZIONI GENERALI	POLIZIA LOCALE	ISTRUZIONE PUBBLICA	RIFIUTI	TPL	TERRITORIO E VIABILITÀ	SOCIALE	ASILI NIDO	COMPLESSIVO
H166	RAIANO	Abruzzo	L'Aquila	0,000069430555	0,000029315340	0,000056754592	0,000045068800	0,000000000000	0,000074102847	0,000038959530	0,000063525446	0,000052517614
H353	RIVISONDOLI	Abruzzo	L'Aquila	0,000044531510	0,000015032749	0,000012127598	0,000033369769	0,000000000000	0,000068350653	0,000009805026	0,000000490669	0,000030032412
H399	ROCCA DI BOTTE	Abruzzo	L'Aquila	0,000026009434	0,000007708136	0,000018065483	0,000011852066	0,000000000000	0,000034337195	0,000010014685	0,000000452925	0,000016887377
H400	ROCCA DI CAMBIO	Abruzzo	L'Aquila	0,000030231396	0,000008835389	0,000004572103	0,000014159544	0,000000000000	0,000041836438	0,000006931313	0,000000226462	0,000017088275
H402	ROCCA DI MEZZO	Abruzzo	L'Aquila	0,000067017206	0,000026477969	0,000029157654	0,000044053181	0,000000000000	0,000107229108	0,000023565328	0,000002520866	0,000047155162
H429	ROCCA PIA	Abruzzo	L'Aquila	0,000016924644	0,000002638693	0,000000971656	0,000005130579	0,000000000000	0,000018925238	0,000002867001	0,000000762503	0,000007813782
H389	ROCCACASALE	Abruzzo	L'Aquila	0,000021358759	0,000009513778	0,000003005090	0,000017337407	0,000000000000	0,000022066329	0,000008896703	0,000002033341	0,000013930524
H434	ROCCARASO	Abruzzo	L'Aquila	0,000085656366	0,000080133993	0,000043887905	0,000070896232	0,000000000000	0,000112650122	0,000027043840	0,000001321031	0,000064739123
H772	SAN BENEDETTO DEI MARSI	Abruzzo	L'Aquila	0,000082294614	0,000038943546	0,000047238085	0,000063722156	0,000000000000	0,000084072085	0,000054731402	0,000012200045	0,000060738200
H773	SAN BENEDETTO IN PERILLIS	Abruzzo	L'Aquila	0,000011935612	0,000001257925	0,000001333456	0,000002488039	0,000000000000	0,000010932315	0,000002153037	0,000000093190	0,000004973001
H819	SAN DEMETRIO NE' VESTINI	Abruzzo	L'Aquila	0,000043072652	0,000019826113	0,000042760531	0,000027408210	0,000000000000	0,000050416523	0,000025174270	0,000003497022	0,000032750627
I121	SAN PIO DELLE CAMERE	Abruzzo	L'Aquila	0,000021344917	0,000007991209	0,000025721376	0,000008241086	0,000000000000	0,000025020744	0,000008244599	0,000001050433	0,000014688666
I389	SAN VINCENZO VALLE ROVETO	Abruzzo	L'Aquila	0,000062776484	0,000025768869	0,000033861518	0,000031935678	0,000000000000	0,000070827371	0,000035061768	0,000004447933	0,000041081443
I336	SANT'EUSANIO FORCONESE	Abruzzo	L'Aquila	0,000015346183	0,000003166433	0,000005972301	0,000003054752	0,000000000000	0,000016505022	0,000004546783	0,000000692320	0,000007597702
I326	SANTE MARIE	Abruzzo	L'Aquila	0,000041048355	0,000017242764	0,000025594056	0,000020100887	0,000000000000	0,000059472508	0,000018582960	0,000002414592	0,000028076064
I360	SANTO STEFANO DI SESSANIO	Abruzzo	L'Aquila	0,000017115112	0,000003831830	0,000001344149	0,000004887248	0,000000000000	0,000015000370	0,000001649160	0,000000075487	0,000007252455
I501	SCANNO	Abruzzo	L'Aquila	0,000069004322	0,000021343971	0,000021298123	0,000031474149	0,000000000000	0,000081910640	0,000027189264	0,000002668760	0,000040392957
I543	SCONTRONE	Abruzzo	L'Aquila	0,000019023288	0,000004209325	0,000005404399	0,000007944261	0,000000000000	0,000020236897	0,000007314114	0,000001525006	0,000010493561
I546	SCOPPITO	Abruzzo	L'Aquila	0,000076647893	0,000040553720	0,000122358287	0,000038954478	0,000035168289	0,000089970116	0,000050585848	0,000004227298	0,000064057938
I553	SCURCOLA MARSICANA	Abruzzo	L'Aquila	0,000073815860	0,000027663053	0,000040708747	0,000070612790	0,000000000000	0,000082752909	0,000038060064	0,000007243776	0,000056408259
I558	SECINARO	Abruzzo	L'Aquila	0,000018530479	0,000004036949	0,000006072079	0,000006492039	0,000000000000	0,000022091960	0,000005085237	0,000000254168	0,000009943404
I804	SULMONA	Abruzzo	L'Aquila	0,000509823428	0,000349010776	0,000295451150	0,000531767839	0,000266507591	0,000439153327	0,000467235144	0,000406119946	0,000449850187
L025	TAGLIACOZZO	Abruzzo	L'Aquila	0,000157166017	0,000066076258	0,000077002699	0,000136277368	0,000066299378	0,000236191945	0,000115793173	0,000017537342	0,000129835962
L173	TIONE DEGLI ABRUZZI	Abruzzo	L'Aquila	0,000018596534	0,000003035312	0,000002484195	0,000004868322	0,000000000000	0,000021149821	0,000004574071	0,000000279571	0,000008804948
L227	TORNIMPARTE	Abruzzo	L'Aquila	0,000079144425	0,000028685209	0,000083005075	0,000030725233	0,000000000000	0,000093246345	0,000047559851	0,000002868524	0,000055231930
L334	TRASACCO	Abruzzo	L'Aquila	0,000127459115	0,000056573026	0,000071510763	0,000104755245	0,000000000000	0,000134149519	0,000098898377	0,000085489247	0,000100384218
M023	VILLA SANT'ANGELO	Abruzzo	L'Aquila	0,000015121125	0,000003087993	0,000008421557	0,000003994988	0,000000000000	0,000015740858	0,000005124391	0,000000951940	0,000008117227
M021	VILLA SANTA LUCIA DEGLI ABRUZZI	Abruzzo	L'Aquila	0,000013773420	0,000001353182	0,000000932144	0,000001962455	0,000000000000	0,000015928850	0,000001944907	0,000000186381	0,000005736712
L958	VILLALAGO	Abruzzo	L'Aquila	0,000025108573	0,000008234187	0,000007328604	0,000016598076	0,000000000000	0,000028198662	0,000008531303	0,000000000000	0,000015587553
M031	VILLAVALLELONGA	Abruzzo	L'Aquila	0,000032917835	0,000010980629	0,000011696951	0,000017633108	0,000009582878	0,000036227155	0,000010695387	0,000002287508	0,000019875739
M041	VILLETTA BARREA	Abruzzo	L'Aquila	0,000025474056	0,000011238011	0,000012859900	0,000010946906	0,000000000000	0,000026894015	0,000008039108	0,000000508335	0,000014930834
M090	VITTORITO	Abruzzo	L'Aquila	0,000026836697	0,000010878188	0,000015912742	0,000011333678	0,000000000000	0,000029200981	0,000010811535	0,000002541676	0,000016443807
A008	ABBATEGGIO	Abruzzo	Pescara	0,000016597569	0,000003749223	0,000005801472	0,000005672895	0,000000000000	0,000015938677	0,000004685133	0,000000254168	0,000008487275
A120	ALANNO	Abruzzo	Pescara	0,000070823874	0,000043609754	0,000061512720	0,000041206227	0,000035145075	0,000074025971	0,000051940385	0,000011691709	0,000054187320
A945	BOLOGNANO	Abruzzo	Pescara	0,000031101109	0,000013036913	0,000030924839	0,000018088019	0,000000000000	0,000031468747	0,000015041690	0,000003050011	0,000022109700
B193	BRITTOLI	Abruzzo	Pescara	0,000014568693	0,000003189670	0,000002213969	0,000004370594	0,000000000000	0,000016379636	0,000004118672	0,000000127084	0,000007184472
B294	BUSSI SUL TIRINO	Abruzzo	Pescara	0,000054726314	0,000023807169	0,000032693136	0,000038589482	0,000000000000	0,000056208240	0,000036992946	0,000004320849	0,000039395545
B681	CAPPELLE SUL TAVO	Abruzzo	Pescara	0,000067470600	0,000040841432	0,000074332650	0,000042253224	0,000000000000	0,000059411317	0,000053015404	0,000014868804	0,000052765423
B722	CARAMANICO TERME	Abruzzo	Pescara	0,000064042075	0,000025065319	0,000037727285	0,000033701263	0,000000000000	0,000077124664	0,000026058324	0,000003939598	0,000041713628
B827	CARPINETO DELLA NORA	Abruzzo	Pescara	0,000020350362	0,000006961231	0,000014100282	0,000004783335	0,000005066677	0,000020823533	0,000009327763	0,000000889587	0,000011771049
C308	CASTIGLIONE A CASAURIA	Abruzzo	Pescara	0,000024270514	0,000007268501	0,000011435912	0,000009798056	0,000000000000	0,000025395142	0,000009845806	0,000001143754	0,000014024379
C354	CATIGNANO	Abruzzo	Pescara	0,000031287000	0,000016394691	0,000026928349	0,000020968202	0,000000000000	0,000033276802	0,000019198725	0,000002795844	0,000023396889
C474	CEPAGATTI	Abruzzo	Pescara	0,000187477574	0,000127174989	0,000205156865	0,000211772533	0,000000000000	0,000171838123	0,000172296971	0,000042854873	0,000176351011
C750	CITTA' SANT'ANGELO	Abruzzo	Pescara	0,000289652575	0,000255778161	0,000257761960	0,000349593237	0,000000000000	0,000294245975	0,000251931796	0,000051761459	0,000275368601
C771	CIVITAQUANA	Abruzzo	Pescara	0,000029724531	0,000015895350	0,000023509811	0,000012053003	0,000000000000	0,000033146137	0,000017228657	0,000002668760	0,000019968536
C779	CIVITELLA CASANOVA	Abruzzo	Pescara	0,000043995865	0,000023367988	0,000044152412	0,000021553901	0,000000000000	0,000049339099	0,000027489962	0,000003685430	0,000032057089
C853	COLLECORVINO	Abruzzo	Pescara	0,000107476505	0,000065669587	0,000104437015	0,000064265715	0,000025913256	0,000110991225	0,000088227404	0,000020097538	0,000084568453
D078	CORVARA	Abruzzo	Pescara	0,000012627069	0,000003084009	0,000003891477	0,000001929588	0,000000000000	0,000013081126	0,000003431887	0,000000186381	0,000005877986
D201	CUGNOLI	Abruzzo	Pescara	0,000033080500	0,000017909277	0,000032430725	0,000013159215	0,000000000000	0,000035190046	0,000021158870	0,000002414592	0,000023060351
D394	ELICE	Abruzzo	Pescara	0,000035015892	0,000018784314	0,000034717928	0,000019770623	0,000000000000	0,000036410591	0,000022843461	0,000004702100	0,000026020208
D501	FARINDOLA	Abruzzo	Pescara	0,000041356582	0,000020215764	0,000030551374	0,000016412069	0,000000000000	0,000045797004	0,000023439265	0,000003431263	0,000027145859
E558	LETTOMANOPPELLO	Abruzzo	Pescara	0,000060720109	0,000026673040	0,000057962491	0,000036196322	0,000000000000	0,000054748673	0,000037690817	0,0000070933016	0,000046215761
E691	LORETO APRUTINO	Abruzzo	Pescara	0,000136782461	0,000066088264	0,000107114165	0,000099466248	0,000000000000	0,000148515018	0,000110148693	0,000018305401	0,000106859114
E892	MANOPPELLO	Abruzzo	Pescara	0,000143044907	0,000063259498	0,000147064746	0,000107602685	0,000000000000	0,000142262408	0,000101611465	0,000024833901	0,000113670574
F441	MONTEBELLO DI BERTONA	Abruzzo	Pescara	0,000027599713	0,000013666976	0,000020780215	0,000010153916	0,000000000000	0,000027275431	0,000013335025	0,000038839872	0,000018753787
F646	MONTESILVANO	Abruzzo	Pescara	0,000925383627	0,000767997991	0,000634591302	0,001236709362	0,000000000000	0,000855646991	0,001058570714	0,000383476201	0,000917409324
F765	MOSCUFO	Abruzzo	Pescara	0,000060855430	0,000035872167	0,000061452800	0,000044441179	0,000000000000	0,000061317281	0,000043508790	0,000008006279	0,000048516726
F908	NOCCIANO	Abruzzo	Pescara	0,000034961000	0,000016627489	0,000035808550	0,000025107800	0,000000000000	0,000036745516	0,000022657084	0,000004956268	0,000027415514
G438	PENNE	A										

Codice catastale	Denominazione	Regione	Provincia	FUNZIONI GENERALI	POLIZIA LOCALE	ISTRUZIONE PUBBLICA	RIFIUTI	TPL	TERRITORIO E VIABILITÀ	SOCIALE	ASILI NIDO	COMPLESSIVO
G499	PESCOSANSONESCO	Abruzzo	Pescara	0,000018445217	0,000005847056	0,000012028884	0,000004853628	0,000005943613	0,000018466669	0,000006949884	0,000000889587	0,000010453344
G555	PIANELLA	Abruzzo	Pescara	0,000145753742	0,000075662372	0,000126579771	0,000105984854	0,000000000000	0,000159076720	0,000127289271	0,000161358866	0,000123217605
G589	PICCIANO	Abruzzo	Pescara	0,000028923954	0,000014225963	0,000029568497	0,000017012959	0,000006238158	0,000028036831	0,000018713306	0,000001200494	0,000021510639
G621	PIETRANICO	Abruzzo	Pescara	0,000017054037	0,000003924347	0,000003553368	0,000005709597	0,000000000000	0,000018440368	0,000006547495	0,000000465952	0,000008876342
G878	POPOLI	Abruzzo	Pescara	0,000099631800	0,000058602478	0,000086874233	0,000127983110	0,000053614579	0,000105972081	0,000086864085	0,000159270126	0,000102466688
H425	ROCCAMORICE	Abruzzo	Pescara	0,000027899063	0,000011994888	0,000017620574	0,000009571383	0,000000000000	0,000028174333	0,000012560079	0,000002160425	0,000016618181
H562	ROSCIANO	Abruzzo	Pescara	0,000070558891	0,000039397208	0,000066172381	0,000053419067	0,000017015191	0,000075535293	0,000047224679	0,000113584978	0,000060785584
H715	SALLE	Abruzzo	Pescara	0,000014875221	0,000002232302	0,000002216499	0,000004077459	0,000000000000	0,000013097763	0,000003952849	0,000000254168	0,000006695010
I376	SAN VALENTINO IN ABRUZZO CITERIORE	Abruzzo	Pescara	0,000046751164	0,000021785742	0,000040951828	0,000023108812	0,000000000000	0,000045231950	0,000026489530	0,000004956268	0,000031911865
I332	SANT'EUFEMIA A MAIELLA	Abruzzo	Pescara	0,000019078248	0,000005321639	0,000003490707	0,000006877876	0,000000000000	0,000025919008	0,000003665363	0,000000127084	0,000010152319
I482	SCAFA	Abruzzo	Pescara	0,000069553113	0,000037349408	0,000073767353	0,000049507247	0,000000000000	0,000062388688	0,000053154966	0,000010166704	0,000054942859
I649	SERRAMONACESCA	Abruzzo	Pescara	0,000021988340	0,000005878965	0,000005757549	0,000007700298	0,000000000000	0,000025013117	0,000007926358	0,000000889587	0,000011831801
I922	SPOLTORE	Abruzzo	Pescara	0,000320954128	0,000228270790	0,000300147098	0,000296012519	0,000000000000	0,000291311418	0,000290942405	0,000072285329	0,000277602021
L186	TOCCO DA CASAURIA	Abruzzo	Pescara	0,000065372143	0,000029900107	0,000038744640	0,000043245160	0,000000000000	0,000067592762	0,000038347696	0,000003551463	0,000045535169
L263	TORRE DE' PASSERI	Abruzzo	Pescara	0,000066938594	0,000030667690	0,000043043943	0,000045939145	0,000000000000	0,000055893441	0,000046709217	0,000053551249	0,000049028935
L475	TURRIVALIGNANI	Abruzzo	Pescara	0,000023249724	0,000009215301	0,000022571612	0,000014257611	0,000000000000	0,000019447457	0,000010489485	0,000002541676	0,000016027260
L846	VICOLI	Abruzzo	Pescara	0,000014227361	0,000003072105	0,000001821015	0,000003677406	0,000003230749	0,000014040465	0,000005531750	0,000000762503	0,000006918962
L922	VILLA CELIERA	Abruzzo	Pescara	0,000020822556	0,000008813559	0,000008341114	0,000006212796	0,000000000000	0,000020151487	0,000010685728	0,000000762503	0,000011560253
A125	ALBA ADRIATICA	Abruzzo	Teramo	0,000305666881	0,000260422261	0,000176675840	0,000409274216	0,000035294186	0,000355663518	0,000240649775	0,000137613823	0,000294048033
A270	ANCARANO	Abruzzo	Teramo	0,000040877694	0,000021333216	0,000049475406	0,000041980882	0,000000000000	0,000040151385	0,000023489046	0,000005083352	0,000035687481
A445	ARSITA	Abruzzo	Teramo	0,000024672567	0,000012136409	0,000020906075	0,000012416516	0,000007020984	0,000026549186	0,00001985324	0,000002541676	0,000017093058
A488	ATRI	Abruzzo	Teramo	0,000191964567	0,000123049972	0,000168863275	0,000176273944	0,000134252692	0,000202627105	0,000181095850	0,000115105643	0,000174858687
A692	BASCIANO	Abruzzo	Teramo	0,000046693118	0,000022110723	0,000054180407	0,000036754179	0,000000000000	0,000047619329	0,000030274434	0,000006227106	0,000038101668
A746	BELLANTE	Abruzzo	Teramo	0,000116697975	0,000055105146	0,000125324278	0,000085987017	0,000000000000	0,000128331619	0,000106775411	0,000208654248	0,000105819510
A885	BISENTI	Abruzzo	Teramo	0,000043442474	0,000020516562	0,000032173563	0,000023069090	0,000000000000	0,000049634154	0,000030146807	0,000003050011	0,000030937113
B515	CAMPLI	Abruzzo	Teramo	0,000134479108	0,000088665131	0,000115490384	0,000105637329	0,000000000000	0,000146278969	0,000110882451	0,000034170703	0,000111163713
B640	CANZANO	Abruzzo	Teramo	0,000038947635	0,000022733253	0,000051553765	0,000023831763	0,000000000000	0,000038180965	0,000024031466	0,000005337519	0,000030797164
C040	CASTEL CASTAGNA	Abruzzo	Teramo	0,000016365434	0,000003624240	0,000005590177	0,000004800502	0,000000000000	0,000016131141	0,000006736295	0,000001143754	0,000008527294
C128	CASTELLALTO	Abruzzo	Teramo	0,000126833219	0,000078582430	0,000192973816	0,000129499528	0,000000000000	0,000135915651	0,000105643392	0,000079300289	0,000125252036
C169	CASTELLI	Abruzzo	Teramo	0,000033184622	0,000014250657	0,000016348883	0,000017249561	0,000011256757	0,000038359149	0,000017383619	0,000001906257	0,000021915533
C316	CASTIGLIONE MESSER RAIMONDO	Abruzzo	Teramo	0,000051572865	0,000023787853	0,000047709247	0,000028683266	0,000000000000	0,000054125297	0,000033650513	0,000005718771	0,000037496733
C322	CASTILENTI	Abruzzo	Teramo	0,000031137162	0,000020172513	0,000032378896	0,000019747493	0,000000000000	0,000034397023	0,000017777814	0,000002922927	0,000023971390
C449	CELLINO ATTANASIO	Abruzzo	Teramo	0,000053240102	0,000025412932	0,000071644091	0,000029416764	0,000000000000	0,000061733719	0,000036695015	0,000005845855	0,000042663332
C517	GERMIGNANO	Abruzzo	Teramo	0,000037359926	0,000020267934	0,000044707285	0,000020246938	0,000000000000	0,000041772162	0,000026442460	0,000003177095	0,000029141888
C781	CIVITELLA DEL TRONTO	Abruzzo	Teramo	0,000105750935	0,000056036969	0,000097500872	0,000075659713	0,000000000000	0,000117755459	0,000075363188	0,000093923809	0,000086819757
C311	COLLEDARA	Abruzzo	Teramo	0,000043872804	0,000029768256	0,000029157396	0,000037551575	0,000000000000	0,000049398177	0,000029526597	0,000026238001	0,000035872069
C901	COLONNELLA	Abruzzo	Teramo	0,000077893051	0,000044922570	0,000080075857	0,000087060217	0,000000000000	0,000082433572	0,000050048802	0,000005152122	0,000069526766
C972	CONTROGUERRA	Abruzzo	Teramo	0,000048152389	0,000025067729	0,000060082726	0,000057349822	0,000000000000	0,000050430423	0,000034201600	0,000076985734	0,000048547174
D043	CORROPOLI	Abruzzo	Teramo	0,000093696917	0,000050045140	0,000114764609	0,000124426749	0,000000000000	0,000095823244	0,000078271804	0,000096940538	0,000096826408
D076	CORTINO	Abruzzo	Teramo	0,000026965439	0,000006966362	0,000013146686	0,000008199323	0,000000000000	0,000031952103	0,000008837861	0,000000508335	0,000014979687
D179	CROGNALETO	Abruzzo	Teramo	0,000048745941	0,000020679493	0,000020161535	0,000015689285	0,000013367835	0,000063728227	0,000018692442	0,000003050011	0,000028976188
D489	FANO ADRIANO	Abruzzo	Teramo	0,000017915917	0,000003882749	0,000001288563	0,000005106111	0,000000000000	0,000020980530	0,000003932684	0,000000093190	0,000008508518
E058	GIULIANOVA	Abruzzo	Teramo	0,000464357363	0,000537390158	0,000339531298	0,000668539522	0,000173308402	0,000498542392	0,000489288552	0,000309359586	0,000498503922
E343	ISOLA DEL GRAN SASSO D'ITALIA	Abruzzo	Teramo	0,000100605089	0,000047463278	0,000050418161	0,000058166623	0,000057844815	0,000112091854	0,000070305370	0,000059194591	0,000073286826
E989	MARTINSICURO	Abruzzo	Teramo	0,000333957530	0,000311917790	0,000230232023	0,000440981172	0,000091581173	0,000445606367	0,000292015746	0,000138176721	0,000338530224
F500	MONTEFINO	Abruzzo	Teramo	0,000025579875	0,000014102006	0,000022145738	0,000013341649	0,000010394003	0,000027193285	0,000015099651	0,000002287508	0,000018431556
F690	MONITORIO AL VOMANO	Abruzzo	Teramo	0,000141715139	0,000069368284	0,000130890090	0,000092580313	0,000046480284	0,000152417368	0,000123642123	0,000210749646	0,000121148315
F747	MORRO D'ORO	Abruzzo	Teramo	0,000070188628	0,000039417847	0,000078125578	0,000050697016	0,000000000000	0,000069784441	0,000047723153	0,000093855679	0,000059652524
F764	MOSCIANO SANT'ANGELO	Abruzzo	Teramo	0,000162778486	0,000120176170	0,000174132836	0,000155208746	0,000081596188	0,000171683720	0,000135853306	0,000174062452	0,000154610218
F870	NERETO	Abruzzo	Teramo	0,000088470830	0,000047069696	0,000074259003	0,000091548976	0,000000000000	0,000079289755	0,000089941335	0,000255504864	0,000087825676
F942	NOTARESCO	Abruzzo	Teramo	0,000111590520	0,000062904034	0,000121809741	0,000084215690	0,000000000000	0,000118349444	0,000097834578	0,000033355802	0,000094723792
G437	PENNA SANT'ANDREA	Abruzzo	Teramo	0,000038653767	0,000019963413	0,000046737952	0,000026276232	0,000000000000	0,000037478187	0,000026322785	0,000005464603	0,000030788339
G608	PIETRACAMELA	Abruzzo	Teramo	0,000020933773	0,000005009257	0,000001191447	0,000007776339	0,000000000000	0,000022794630	0,000003941206	0,000000254168	0,000010111551
F831	PINETO	Abruzzo	Teramo	0,000290621370	0,000285268777	0,000226688190	0,000426096321	0,000095275607	0,000349980818	0,000259144105	0,000046210978	0,0000303699688
H440	ROCCA SANTA MARIA	Abruzzo	Teramo	0,000023541609	0,000005997232	0,000006093361	0,000007317138	0,000000000000	0,000026974402	0,000007366023	0,000000635419	0,000012247220
F585	ROSETO DEGLI ABRUZZI	Abruzzo	Teramo	0,000484432296	0,000468069310	0,000383775504	0,000532297801	0,000000000000	0,000540276959	0,000488788832	0,000318811884	0,000468323895
I318	SANT'EGIDIO ALLA VIBRATA	Abruzzo	Teramo	0,000161078950	0,000084667759	0,000172306984	0,000201343341	0,000000000000	0,000145999997	0,000152509727	0,000219449596	0,000162268285
I348	SANT'OMERO	Abruzzo	Teramo	0,000098860770	0,000055863573	0,000110066290	0,000102956654	0,000000000000	0,000100337009	0,000087458983	0,000044764170	0,000091784416
I741	SILVI	Abruzzo	Teramo	0,000336300837								

Codice catastale	Denominazione	Regione	Provincia	FUNZIONI GENERALI	POLIZIA LOCALE	ISTRUZIONE PUBBLICA	RIFIUTI	TPL	TERRITORIO E VIABILITÀ	SOCIALE	ASILI NIDO	COMPLESSIVO
L207	TORANO NUOVO	Abruzzo	Teramo	0,000033238544	0,000015043818	0,000044416455	0,000027344099	0,000000000000	0,000032654945	0,000021850217	0,000017651019	0,000028594537
L295	TORRICELLA SICURA	Abruzzo	Teramo	0,000055831613	0,000028192741	0,000043421453	0,000034828367	0,000000000000	0,000061862865	0,000035650228	0,000028085519	0,000041832210
L307	TORTORETO	Abruzzo	Teramo	0,000267537940	0,000230826325	0,000182752329	0,000373179659	0,000126715969	0,000386370988	0,000205361797	0,000146885538	0,000277356493
L314	TOSSICIA	Abruzzo	Teramo	0,000032029970	0,000014774335	0,000031838270	0,000016641938	0,000000000000	0,000036676218	0,000019915316	0,000002922927	0,000023475212
L597	VALLE CASTELLANA	Abruzzo	Teramo	0,000041458308	0,000014200497	0,000015482332	0,000012723041	0,000000000000	0,000051562935	0,000014555732	0,000001652089	0,000023140661
A017	ACCETTURA	Basilicata	Matera	0,000053141471	0,000017515638	0,000026557917	0,000020034108	0,000025226078	0,000065040430	0,000028817784	0,000005591687	0,000033692920
A196	ALIANO	Basilicata	Matera	0,000039285891	0,000014967382	0,000018356256	0,000018216134	0,000010554676	0,000048140197	0,000014724061	0,000001397922	0,000024480563
A801	BERNALDA	Basilicata	Matera	0,000234732290	0,000204740365	0,000164515495	0,000211246245	0,000111981012	0,000320250050	0,00022378329	0,000033173803	0,000213698631
B391	CALCIANO	Basilicata	Matera	0,000024838307	0,000010525365	0,000014317462	0,000007717662	0,000000000000	0,000030659680	0,000010461244	0,000001779173	0,000014950194
C723	CIRIGLIANO	Basilicata	Matera	0,000017370534	0,000005030686	0,000002963432	0,000004498183	0,000000000000	0,000019058247	0,000005717409	0,000000372762	0,000008576712
C888	COLOBRARO	Basilicata	Matera	0,000036213750	0,000016329903	0,000023690691	0,000014740629	0,000000000000	0,000048084673	0,000018896697	0,000001525006	0,000024024410
D128	CRACO	Basilicata	Matera	0,000027659375	0,000013985390	0,000020719142	0,000005314263	0,000000000000	0,000033088053	0,000009033368	0,000001525006	0,000016069741
D547	FERRANDINA	Basilicata	Matera	0,000167254790	0,000094144369	0,000096970158	0,000093578170	0,000098179927	0,000204921197	0,000127419952	0,000021633656	0,000124451126
D909	GARAGUSO	Basilicata	Matera	0,000028699783	0,000012726635	0,000024938796	0,000010902880	0,000000000000	0,000032289184	0,000014966708	0,000002541676	0,000018999159
E093	GORGOLIONE	Basilicata	Matera	0,000029458481	0,000012427557	0,000018122393	0,000012678133	0,000000000000	0,000037766783	0,000014109957	0,000002414592	0,000019217605
E147	GRASSANO	Basilicata	Matera	0,000094254395	0,000051726548	0,000059632460	0,000051940338	0,000000000000	0,000111395528	0,000079925793	0,000010624813	0,000069437845
E213	GROTTOLE	Basilicata	Matera	0,000055824407	0,000024364331	0,000043846563	0,000017840787	0,000000000000	0,000068794935	0,000028744712	0,000006100022	0,000036143837
E326	IRSINA	Basilicata	Matera	0,000120128851	0,000064654777	0,000071333928	0,000062067647	0,000000000000	0,000153359326	0,000079351159	0,000010039620	0,000084728841
F052	MATERA	Basilicata	Matera	0,001113496468	0,000950213966	0,000828962946	0,000934665742	0,001775393450	0,001118688561	0,001326539720	0,001348531560	0,001078321383
F201	MIGLIONICO	Basilicata	Matera	0,000058645320	0,000032616373	0,000047103750	0,000027229766	0,000000000000	0,000072413883	0,000033650606	0,000007497944	0,000041357445
F399	MONTALBANO JONICO	Basilicata	Matera	0,000134682434	0,000078074234	0,000076361047	0,000085653719	0,000074855222	0,000162821884	0,00019076502	0,000020353558	0,000104897859
F637	MONTESCAGLIOSO	Basilicata	Matera	0,000180785498	0,000074422706	0,000107745020	0,000113611985	0,000059562081	0,000220325199	0,000148877874	0,000031106381	0,000136612196
A942	NOVA SIRI	Basilicata	Matera	0,000131530420	0,000096091799	0,000098451207	0,000110133811	0,000073243292	0,000185979436	0,000113835475	0,000108948541	0,000120410732
G037	OLIVETO LUCANO	Basilicata	Matera	0,000019267005	0,000006331231	0,000007153226	0,000005033678	0,000005968352	0,000021843451	0,000006471272	0,000001016670	0,000010396219
G712	PISTICCI	Basilicata	Matera	0,000329935057	0,000258569070	0,000302029942	0,000248192801	0,000191242965	0,000437145432	0,000307422824	0,000046210978	0,000293771664
G786	POLICORO	Basilicata	Matera	0,000293447259	0,000260104725	0,000247148304	0,000316190190	0,000158988558	0,000343640409	0,000306839609	0,000162183068	0,000289362097
G806	POMARICO	Basilicata	Matera	0,000090891553	0,000042158395	0,000081415800	0,000039035364	0,000048558249	0,000106563184	0,000058737688	0,000011183374	0,000065506295
H591	ROTONDELLA	Basilicata	Matera	0,000058357931	0,000037919130	0,000033129953	0,000033460594	0,000025864317	0,000080489192	0,000039812927	0,000005972938	0,000043987677
H687	SALANDRA	Basilicata	Matera	0,000061272537	0,000026342306	0,000032763640	0,000026641644	0,000025565976	0,000072144330	0,000037380119	0,000005845855	0,000040602088
H888	SAN GIORGIO LUCANO	Basilicata	Matera	0,000032964202	0,000010386318	0,000023502675	0,000014946915	0,000000000000	0,000038684007	0,000019524070	0,000001652089	0,000021946368
I029	SAN MAURO FORTE	Basilicata	Matera	0,000045031027	0,000016340849	0,000020542268	0,000017850911	0,000000000000	0,000058639835	0,000023970878	0,000002922927	0,000028262552
M256	SCANZANO JONICO	Basilicata	Matera	0,000134894286	0,000105258069	0,000100693232	0,000134829642	0,000050170668	0,000169188210	0,000119834322	0,000032002449	0,000123455582
I954	STIGLIANO	Basilicata	Matera	0,000112665870	0,000046281125	0,000040042343	0,000046559934	0,000062418117	0,000147238911	0,000071174401	0,000006862525	0,000073585477
L418	TRICARICO	Basilicata	Matera	0,000115466673	0,000055960254	0,000066399777	0,000058294035	0,000054501577	0,000150756853	0,000087374050	0,000137970011	0,000089254322
L477	TURSI	Basilicata	Matera	0,000109646814	0,000056320157	0,000065238984	0,000057523312	0,000049191283	0,000134940209	0,000081679631	0,000011691709	0,000079687710
D513	VALSINNI	Basilicata	Matera	0,000034812412	0,000018771959	0,000024080244	0,000015027460	0,000011910856	0,000040883617	0,000022250303	0,000002668760	0,000024055943
A013	ABRIOLA	Basilicata	Potenza	0,000052410584	0,000017367501	0,000023685883	0,000015495327	0,000000000000	0,000066879543	0,000021882202	0,000011564626	0,000030692338
A020	ACERENZA	Basilicata	Potenza	0,000057171665	0,000024252396	0,000036566453	0,000031157634	0,000027825572	0,000081323092	0,000035416972	0,000005718771	0,000042172825
A131	ALBANO DI LUCANIA	Basilicata	Potenza	0,000035521288	0,000018367166	0,000028689238	0,000012267750	0,000000000000	0,000047563309	0,000019048771	0,000003812514	0,000024097574
A321	ANZI	Basilicata	Potenza	0,000050973629	0,000017862367	0,000040041283	0,000015359928	0,000020572191	0,000069184552	0,000024471361	0,000002541676	0,000033456575
A415	ARMENTO	Basilicata	Potenza	0,000028133846	0,000009758334	0,000019790598	0,000005967701	0,000000000000	0,000037570517	0,000008434666	0,000000635419	0,000016332527
A482	ATELLA	Basilicata	Potenza	0,000088678301	0,000047131532	0,000063601801	0,000049050434	0,000021750401	0,000104037484	0,000057514899	0,000064237570	0,000066539965
A519	AVIGLIANO	Basilicata	Potenza	0,000236627208	0,000129228891	0,000198519427	0,000106380757	0,000144567231	0,000262039029	0,000173926048	0,000100570022	0,000175982008
A604	BALVANO	Basilicata	Potenza	0,000047797096	0,000020218271	0,000039279022	0,000017457717	0,000000000000	0,000057635118	0,000023788984	0,000005591687	0,000031446890
A612	BANZI	Basilicata	Potenza	0,000037942170	0,000015604509	0,000020683650	0,000015913520	0,000000000000	0,000049092092	0,000020753098	0,000002414592	0,000024655236
A615	BARAGIANO	Basilicata	Potenza	0,000059770162	0,000029818353	0,000046442578	0,000029233176	0,000000000000	0,000069720120	0,000036914937	0,000006735441	0,000041938403
A666	BARILE	Basilicata	Potenza	0,000063820162	0,000022950955	0,000037572591	0,000033260115	0,000031528859	0,000073654756	0,000037868738	0,000007497944	0,000043744285
A743	BELLA	Basilicata	Potenza	0,000114493370	0,000052540001	0,000093850308	0,000043664840	0,000056723741	0,000141048722	0,000084304602	0,000039049215	0,000083061620
B173	BRIENZA	Basilicata	Potenza	0,000094042556	0,000035062547	0,000074041525	0,000036202431	0,000043549155	0,000114795420	0,000060763010	0,000011818793	0,000065089192
B181	BRINDISI MONTAGNA	Basilicata	Potenza	0,000029516673	0,000014067373	0,000021000477	0,000010679076	0,000000000000	0,000037340506	0,000010609715	0,000001652089	0,000018625531
B440	CALVELLO	Basilicata	Potenza	0,000060679931	0,000028174312	0,000062065418	0,000021487792	0,000027533628	0,000077245561	0,000029219730	0,000018172983	0,000043168027
B443	CALVERA	Basilicata	Potenza	0,000015390484	0,000004487307	0,000002998372	0,000004065499	0,000000000000	0,000017733802	0,000005964560	0,000000652333	0,000007913640
B549	CAMPOMAGGIORE	Basilicata	Potenza	0,000021442454	0,000010882522	0,000014437283	0,000007814651	0,000000000000	0,000025227344	0,000010335252	0,000002287508	0,000013674876
B580	CANCELLARA	Basilicata	Potenza	0,000035519963	0,000015099979	0,000021650009	0,000013973100	0,000012315783	0,000045078119	0,000018997668	0,000002414592	0,000023388218
B743	CARBONE	Basilicata	Potenza	0,000025178555	0,000008455454	0,000005661112	0,000006037262	0,000000000000	0,000030757856	0,000010378826	0,000000508335	0,000013238302
C120	CASTELGRANDE	Basilicata	Potenza	0,000032783352	0,000010248395	0,000018228464	0,000009639622	0,000000000000	0,000044335198	0,000013417810	0,000002160425	0,000019646064
C199	CASTELLUCCIO INFERIORE	Basilicata	Potenza	0,000045560826	0,000017898399	0,000056592569	0,000019631090	0,000018766469	0,000055257996	0,000031543549	0,000036170299	0,000036327956
C201	CASTELLUCCIO SUPERIORE	Basilicata	Potenza	0,000026865158	0,000008616252	0,000015956471	0,000008816321	0,000006572606	0,000030712389	0,000010487131	0,000002414592	0,000015969492
C209	CASTELMEZZANO	Basilicata	Potenza	0,000028040973	0,000013533459	0,000017125920	0,000009676535	0,000000000000	0,000033813507	0,000011410274	0,000001397922	

Codice catastale	Denominazione	Regione	Provincia	FUNZIONI GENERALI	POLIZIA LOCALE	ISTRUZIONE PUBBLICA	RIFIUTI	TPL	TERRITORIO E VIABILITÀ	SOCIALE	ASILI NIDO	COMPLESSIVO
C345	CASTRONUOVO DI SANT'ANDREA	Basilicata	Potenza	0,000031907968	0,000010794270	0,000012356820	0,000009417349	0,000011723959	0,000039955260	0,000018141588	0,000001270838	0,000019132675
C539	CERSOSIMO	Basilicata	Potenza	0,000020895481	0,000007632633	0,000012242106	0,000007338295	0,000000000000	0,000023948341	0,000009308506	0,000000889587	0,000012565419
C619	CHIAROMONTE	Basilicata	Potenza	0,000048028809	0,000025626702	0,000042057923	0,000019774379	0,000021097426	0,000063509830	0,000030386711	0,000005210436	0,000035098674
D010	CORLETO PERTICARA	Basilicata	Potenza	0,000065887493	0,000026126527	0,000037302221	0,000038965485	0,000000000000	0,000096687921	0,000038084407	0,000005464603	0,000047585062
D414	EPISCOPIA	Basilicata	Potenza	0,000032331760	0,000012193417	0,000039545070	0,000010798669	0,000014085031	0,000036943091	0,000019474307	0,000003431263	0,000023272896
D497	FARDELLA	Basilicata	Potenza	0,000021091585	0,000006298983	0,000008140265	0,000007829983	0,000000000000	0,000022983925	0,000008948226	0,000002160425	0,000011982496
D593	FILIANO	Basilicata	Potenza	0,000064713579	0,000029108696	0,000066966987	0,000023743884	0,000018138173	0,000083757332	0,000042793716	0,000005718771	0,000047210807
D696	FORENZA	Basilicata	Potenza	0,000056239490	0,000021262325	0,000031202075	0,000022141856	0,000000000000	0,000079114986	0,000032961827	0,000004193765	0,000037206640
D766	FRANCAVILLA IN SINNI	Basilicata	Potenza	0,000079377685	0,000036915925	0,000084663449	0,000040544758	0,000041227326	0,000093655683	0,000064979671	0,000012962547	0,000062805187
D876	GALLICCHIO	Basilicata	Potenza	0,000024161624	0,000011088562	0,000014702836	0,000010657963	0,000000000000	0,000031066172	0,000011596095	0,000030870042	0,000017071544
D971	GENZANO DI LUCANIA	Basilicata	Potenza	0,000127244760	0,000054056809	0,000095146708	0,000055152075	0,000000000000	0,000159331924	0,000094714115	0,000015361176	0,000089926876
E033	GINESTRA	Basilicata	Potenza	0,000021628927	0,000007362026	0,000020699861	0,000006208333	0,000000000000	0,000022841037	0,000008779657	0,000002287508	0,000013375244
E221	GRUMENTO NOVA	Basilicata	Potenza	0,000053029189	0,000024468982	0,000037874231	0,000018896324	0,000019701469	0,000063046941	0,000023747523	0,000004066682	0,000034171712
E246	GUARDIA PERTICARA	Basilicata	Potenza	0,000023506845	0,000010538646	0,000012404034	0,000006854979	0,000000000000	0,000029434469	0,000007469990	0,00000508335	0,000013576095
E409	LAGONEGRO	Basilicata	Potenza	0,000112591509	0,000085418523	0,000085919580	0,000073958145	0,000079437324	0,000138966644	0,000080893106	0,000102522839	0,000094342554
E474	LATRONICO	Basilicata	Potenza	0,000094764834	0,000039673539	0,000097133862	0,000049878626	0,000058515708	0,000118737424	0,000071887771	0,000009531285	0,000074586270
E482	LAURENZANA	Basilicata	Potenza	0,000056478908	0,000021767743	0,000029593318	0,000017635759	0,000000000000	0,000074567951	0,000027435653	0,000004575017	0,000034592889
E483	LAURIA	Basilicata	Potenza	0,000230344700	0,000121249194	0,000312111201	0,000130866464	0,000160214500	0,000277256271	0,000199161061	0,000151120732	0,000203526237
E493	LAVELLO	Basilicata	Potenza	0,000227416611	0,000131315840	0,000214609648	0,000152565536	0,000100931674	0,000280704284	0,000214918759	0,000181201191	0,000198444362
E919	MARATEA	Basilicata	Potenza	0,000126680058	0,000130807328	0,000091483959	0,000086653892	0,000064696180	0,000174147105	0,000084606058	0,000012800980	0,000105025925
E976	MARSICO NUOVO	Basilicata	Potenza	0,000101588498	0,000043073332	0,000080625442	0,000045489357	0,000062211081	0,000116721215	0,000065451609	0,000008387531	0,00007198639
E977	MARSICOVETERE	Basilicata	Potenza	0,000114306966	0,000060491622	0,000101703128	0,000078072796	0,000076046462	0,000129189321	0,000083281183	0,000139544724	0,000096716248
F006	MASCHITO	Basilicata	Potenza	0,000040166920	0,000015813848	0,000032921633	0,000017745427	0,000000000000	0,000048421415	0,000024756655	0,000003304179	0,000027751926
F104	MELFI	Basilicata	Potenza	0,000358069200	0,000253125075	0,000231522942	0,000283656378	0,000211170334	0,000401288418	0,000265834717	0,000238998950	0,000297359100
F249	MISSANELLO	Basilicata	Potenza	0,000019099802	0,000006578460	0,000005567971	0,000005404257	0,000000000000	0,000021514540	0,000007552647	0,000001652089	0,000010226752
F295	MOLITERNO	Basilicata	Potenza	0,000098842057	0,000042291876	0,000067540587	0,000048030967	0,000066955162	0,000121864889	0,000062636525	0,000010420871	0,000070545297
F568	MONTEMILONE	Basilicata	Potenza	0,000046967476	0,000017345390	0,000028746005	0,000020681400	0,000009942916	0,000060518802	0,000023789329	0,000002795844	0,000031045527
F573	MONTEMURRO	Basilicata	Potenza	0,000038788522	0,000013903674	0,000025945304	0,000011856290	0,000000000000	0,000048496545	0,000018446989	0,000002922927	0,000023975059
F817	MURO LUCANO	Basilicata	Potenza	0,000135515557	0,000059919478	0,000088408871	0,000055319812	0,000045005602	0,000179201524	0,000092498534	0,000014721127	0,000094560033
F866	NEMOLI	Basilicata	Potenza	0,000033297373	0,000014522307	0,000029571751	0,000018400696	0,000000000000	0,000037041955	0,000020082366	0,000004829184	0,000024020014
F917	NOEPOLI	Basilicata	Potenza	0,000028817120	0,000011010217	0,000010566696	0,000008197284	0,000000000000	0,000036248909	0,000012602604	0,000001525006	0,000016387752
G081	OPPIDO LUCANO	Basilicata	Potenza	0,000073925285	0,000037513579	0,000069558712	0,000044882025	0,000000000000	0,000093657664	0,000055803497	0,000010929207	0,000058227005
G261	PALAZZO SAN GERVASIO	Basilicata	Potenza	0,000089496425	0,000038365043	0,000061065837	0,000043765183	0,000000000000	0,000116346236	0,000069736291	0,000009912536	0,000064708111
M269	PATERNO	Basilicata	Potenza	0,000072830740	0,000032163489	0,000053500580	0,0000262171336	0,000000000000	0,000082230975	0,000053624013	0,000009150033	0,000050578252
G496	PESCOPIANO	Basilicata	Potenza	0,000054796219	0,000019102033	0,000032025519	0,000023913006	0,000000000000	0,000071243576	0,000028764936	0,000003812514	0,000035778815
G590	PICERNO	Basilicata	Potenza	0,000130432168	0,000068755240	0,000088604746	0,000069491341	0,000068154712	0,000153150822	0,000099465928	0,000017665352	0,000096544132
G616	PIETRAGALLA	Basilicata	Potenza	0,000083928690	0,000035670764	0,000070344324	0,000038451772	0,000000000000	0,000112136248	0,000061658148	0,000009531285	0,000061561067
G623	PIETRAPERIOSA	Basilicata	Potenza	0,000033745984	0,000018658608	0,000021069923	0,000010342854	0,000000000000	0,000042128416	0,000014454196	0,000001779173	0,000020857172
G663	PIGNOLA	Basilicata	Potenza	0,000131580594	0,000071159559	0,000120616017	0,000055024223	0,000082175498	0,000149353126	0,000092108344	0,000072998274	0,000098625633
G942	POTENZA	Basilicata	Potenza	0,001344092460	0,001020040446	0,001072785443	0,000925824905	0,003028993536	0,001327037633	0,001497132738	0,000897429972	0,001228722662
H186	RAPOLLA	Basilicata	Potenza	0,000085915666	0,000039914644	0,000064769530	0,000066606809	0,000036243703	0,000098966436	0,000060283442	0,000026433430	0,000068863060
H187	RAPONE	Basilicata	Potenza	0,000030285265	0,000010478181	0,000020933575	0,000011481576	0,000000000000	0,000037623127	0,000014207986	0,000002033341	0,000019294346
H307	RIENERO IN VULTURE	Basilicata	Potenza	0,000257499727	0,000117998026	0,000167790491	0,000185126804	0,000157647020	0,000285689503	0,000206424801	0,000130405522	0,000204946039
H312	RIPACANDIDA	Basilicata	Potenza	0,000044824073	0,000016418993	0,000033636294	0,000014773630	0,000014884628	0,000056465000	0,000023937721	0,000003558346	0,000029371036
H348	RIVELLO	Basilicata	Potenza	0,000059938939	0,000028736779	0,000055471285	0,000027360891	0,000000000000	0,000079003640	0,000037154434	0,000086099504	0,000047010425
H426	ROCCANOVA	Basilicata	Potenza	0,000039738998	0,000017843672	0,000020983723	0,000020314707	0,000000000000	0,000057377862	0,00002322432	0,000002287508	0,000027698235
H590	ROTONDA	Basilicata	Potenza	0,000072514838	0,000031532508	0,000051339490	0,000030306925	0,000042697454	0,000086058901	0,000054124501	0,000130847742	0,000056377180
H641	RUOTI	Basilicata	Potenza	0,000081013304	0,000035767784	0,000060208019	0,000024059714	0,000036075333	0,000098025680	0,000052202745	0,000011818793	0,000054031263
H646	RUVO DEL MONTE	Basilicata	Potenza	0,000034114593	0,000011892353	0,000020766788	0,000013902257	0,000013792863	0,000043300047	0,000017839636	0,000002668760	0,000022419204
H795	SAN CHIRICO NUOVO	Basilicata	Potenza	0,000032186496	0,000017408433	0,000023303241	0,000014945756	0,000000000000	0,000037567173	0,000021266827	0,000002795844	0,000022410511
H796	SAN CHIRICO RAPARO	Basilicata	Potenza	0,000037917097	0,000013810955	0,000024281740	0,000012053387	0,000012872447	0,000051148717	0,000017305283	0,000000635419	0,000024066832
H808	SAN COSTANTINO ALBANESE	Basilicata	Potenza	0,000025027387	0,000008207796	0,000012936016	0,000007760573	0,000000000000	0,000027793911	0,000011621784	0,000000465952	0,000014424892
H831	SAN FELE	Basilicata	Potenza	0,000083743638	0,000036573376	0,000032573871	0,000032819980	0,000038950144	0,000104649575	0,000049817509	0,000005464603	0,000053535702
H994	SAN MARTINO D'AGRI	Basilicata	Potenza	0,000029079033	0,000010153053	0,000017466988	0,000007384528	0,000000000000	0,000036417868	0,000010943376	0,000001779173	0,000016880401
B906	SAN PAOLO ALBANESE	Basilicata	Potenza	0,000015588435	0,000004044122	0,000001368729	0,000002262165	0,000000000000	0,000017070401	0,000004560176	0,000000372762	0,000006947830
I157	SAN SEVERINO LUCANO	Basilicata	Potenza	0,000041783294	0,000016895606	0,000026849892	0,000020237881	0,000023048594	0,000044761132	0,000024521200	0,000002922927	0,000028207594
I288	SANT'ANGELO LE FRATTE	Basilicata	Potenza	0,000037811791	0,000018269350	0,000034357557	0,000009639165	0,000000000000	0,000041419164	0,000019584780	0,000004193765	0,000023987865
I305	SANT'ARCANGELO	Basilicata	Potenza	0,000125000957	0,000074405027	0,000085226572	0,000084251705	0,000065342917	0,000158080501	0,000105197444	0,000018177391	0,000100554167
I426	SARCONI	Basilicata	Potenza	0,000036597771	0,000013466060	0,000030205433	0,000013608951	0,000000000000	0,			

Codice catastale	Denominazione	Regione	Provincia	FUNZIONI GENERALI	POLIZIA LOCALE	ISTRUZIONE PUBBLICA	RIFIUTI	TPL	TERRITORIO E VIABILITÀ	SOCIALE	ASILI NIDO	COMPLESSIVO
G614	SATRIANO DI LUCANIA	Basilicata	Potenza	0,000056886414	0,000029306042	0,000046194377	0,000024267330	0,000000000000	0,000069851628	0,000032953832	0,000006100022	0,000039413130
H730	SAVOIA DI LUCANIA	Basilicata	Potenza	0,000033245172	0,000013573148	0,000028372742	0,000012403570	0,000000000000	0,000041836924	0,000016376801	0,000002160425	0,000022159636
I610	SENISE	Basilicata	Potenza	0,000127450618	0,000066690040	0,000098212436	0,000081017603	0,000070664608	0,000164217117	0,000113352830	0,000086662567	0,000106266372
I917	SPINOSO	Basilicata	Potenza	0,000039750787	0,000017558716	0,000030831158	0,000013364033	0,000000000000	0,000051717563	0,000021223450	0,000002287508	0,000026220006
L082	TEANA	Basilicata	Potenza	0,000018938200	0,000006462841	0,000012295307	0,000005646572	0,000000000000	0,000021344765	0,000007836957	0,000000508335	0,000011114226
L126	TERRANOVA DI POLLINO	Basilicata	Potenza	0,000042209833	0,000015714164	0,000018576389	0,000010764201	0,000015696826	0,000050523858	0,000019067162	0,000001270838	0,000024274361
L181	TITO	Basilicata	Potenza	0,000148082879	0,000083226162	0,000138461787	0,000062012408	0,000067595764	0,000180068325	0,000092140901	0,000028674195	0,000108443600
L197	TOLVE	Basilicata	Potenza	0,000073869297	0,000036304283	0,000049458827	0,000035783430	0,000000000000	0,000097252187	0,000053086551	0,000006989609	0,000052978973
L326	TRAMUTOLA	Basilicata	Potenza	0,000067918655	0,000033211320	0,000045708736	0,000027607310	0,000000000000	0,000080618238	0,000047593726	0,000008768782	0,000046227469
L357	TRECCHINA	Basilicata	Potenza	0,000051357791	0,000022510492	0,000046363991	0,000032457023	0,000000000000	0,000059752172	0,000033650421	0,000003939598	0,000038764754
L439	TRIVIGNO	Basilicata	Potenza	0,000021934541	0,000008240157	0,000006892804	0,000006341569	0,000000000000	0,000028491267	0,000009572328	0,000002033341	0,000012478249
L532	VAGLIO BASILICATA	Basilicata	Potenza	0,000046550595	0,000022410191	0,000036644917	0,000022794504	0,000020824029	0,000059405153	0,000028468554	0,000005210436	0,000033868508
L738	VENOSA	Basilicata	Potenza	0,000213039762	0,000098256499	0,000170336964	0,000148156028	0,000092695483	0,000254009758	0,000196531291	0,000112567894	0,000177309377
L859	VIETRI DI POTENZA	Basilicata	Potenza	0,000068220641	0,000023799764	0,000059913853	0,000027429756	0,000022272422	0,000084689540	0,000041155847	0,000007243776	0,000047648438
L873	VIGGIANELLO	Basilicata	Potenza	0,000072629358	0,000031157685	0,000065323062	0,000028617072	0,000036371154	0,000088762778	0,000043869274	0,000005083352	0,000051297146
L874	VIGGIANO	Basilicata	Potenza	0,000084917992	0,000045009740	0,000078045772	0,000027827911	0,000087408306	0,000105468612	0,000041068234	0,000101821002	0,000063364108
A155	ALBI	Calabria	Catanzaro	0,000025553216	0,000008414427	0,000022959264	0,000011182860	0,000000000000	0,000030514350	0,000011468704	0,000001906257	0,000017128708
A255	AMARONI	Calabria	Catanzaro	0,000043253396	0,000021205706	0,000030301759	0,000025062691	0,000000000000	0,000041054238	0,000024952875	0,000004956268	0,000029532761
A257	AMATO	Calabria	Catanzaro	0,000023793501	0,000012002783	0,000019136777	0,000009269868	0,000000000000	0,000026440378	0,000009362284	0,000002795844	0,000015264029
A272	ANDALI	Calabria	Catanzaro	0,000022812038	0,000009611132	0,000018721436	0,000011405470	0,000000000000	0,000024189110	0,000010440053	0,000001397922	0,000015224010
A397	ARGUSTO	Calabria	Catanzaro	0,000016970036	0,000005408198	0,000011976660	0,000005662668	0,000000000000	0,000016453786	0,000005872687	0,000001016670	0,000009757314
A542	BADOLATO	Calabria	Catanzaro	0,000067014137	0,000040149463	0,000062724565	0,000063969537	0,000000000000	0,000090990932	0,000046093841	0,000007116693	0,000059195255
A736	BELCASTRO	Calabria	Catanzaro	0,000038896611	0,000024753446	0,000019053772	0,000020203036	0,000000000000	0,000051586217	0,000019610803	0,000003939598	0,000026584752
B002	BORGIA	Calabria	Catanzaro	0,000148336602	0,000108816482	0,000115981916	0,000126517956	0,000000000000	0,000172096545	0,000119767520	0,000023297783	0,000124799943
B085	BOTRICELLO	Calabria	Catanzaro	0,000090116929	0,000069917918	0,000083918600	0,000088030373	0,000000000000	0,000114950904	0,000082294502	0,000018177391	0,000083534858
B717	CARAFFA DI CATANZARO	Calabria	Catanzaro	0,000048754570	0,000023401564	0,000036757178	0,000035598639	0,000000000000	0,000047765117	0,000023386228	0,000004956268	0,000034987810
B758	CARDINALE	Calabria	Catanzaro	0,000051263786	0,000019812741	0,000038015165	0,000025824897	0,000000000000	0,000055363147	0,000030272727	0,000004066682	0,000034726617
B790	CARLOPOLI	Calabria	Catanzaro	0,000040814080	0,000016590988	0,000037228273	0,000023081703	0,000000000000	0,000046918101	0,000023556924	0,000003304179	0,000029547968
C352	CATANZARO	Calabria	Catanzaro	0,001499900615	0,001602230805	0,001525183503	0,001605882702	0,003798601889	0,001536503117	0,001993000301	0,000630162108	0,001645708613
C453	CENADI	Calabria	Catanzaro	0,000018747230	0,000004800482	0,000006664297	0,000006133305	0,000000000000	0,000021057520	0,000006764192	0,000002033341	0,000010214774
C472	CENTRACHE	Calabria	Catanzaro	0,000016171938	0,000003386225	0,000002579498	0,000006312662	0,000000000000	0,000016811930	0,000005367555	0,000001779173	0,000008377568
C542	CERVA	Calabria	Catanzaro	0,000028623490	0,000012485862	0,000038274460	0,000015720137	0,000000000000	0,000032959680	0,000016731263	0,000002541676	0,000022319675
C616	CHIARAVALLE CENTRALE	Calabria	Catanzaro	0,000115332118	0,000061302217	0,000078286314	0,000072913006	0,000000000000	0,000123258141	0,000085220899	0,000015361176	0,000084718272
C674	CICALA	Calabria	Catanzaro	0,000022576738	0,000012916720	0,000027405633	0,000015103065	0,000000000000	0,000025829117	0,000012433279	0,000002160425	0,000018029955
C960	CONFLENTI	Calabria	Catanzaro	0,000037888982	0,000014080902	0,000033171644	0,000017853472	0,000000000000	0,000041818728	0,000021313916	0,000004575017	0,000026000526
D049	CORTALE	Calabria	Catanzaro	0,000054481568	0,000023300470	0,000037010333	0,000033017766	0,000000000000	0,000063290843	0,000029078976	0,000004320849	0,000038152804
D181	CROPANI	Calabria	Catanzaro	0,000095541291	0,000060589426	0,000074036608	0,000061010802	0,000000000000	0,000136176961	0,000071286632	0,000125527112	0,000081035997
D218	CURINGA	Calabria	Catanzaro	0,000136062084	0,000101338342	0,000107382242	0,000105419532	0,000000000000	0,000161957091	0,000111136100	0,000163812308	0,000118470269
D257	DAVOLI	Calabria	Catanzaro	0,000103583110	0,000070097518	0,000065711762	0,000096706712	0,000000000000	0,000137745931	0,000086683532	0,000017409332	0,000089461439
D261	DECOLLATURA	Calabria	Catanzaro	0,000078754975	0,000030050577	0,000068504540	0,000038725383	0,000000000000	0,000086799417	0,000051022114	0,000008133363	0,000055344012
D476	FALERNA	Calabria	Catanzaro	0,000097677716	0,000070882525	0,000070861818	0,000080601320	0,000027524569	0,000128132390	0,000063241784	0,000013725050	0,000080993667
D544	FEROLETO ANTICO	Calabria	Catanzaro	0,000050709828	0,000027294089	0,000043486951	0,000025123024	0,000000000000	0,000055163508	0,000026283096	0,000008895866	0,000035284170
D744	FOSSATO SERRALTA	Calabria	Catanzaro	0,000016543021	0,000006049234	0,000016376906	0,000007305186	0,000000000000	0,000017424764	0,000007107435	0,000031106231	0,000012252918
D852	GAGLIATO	Calabria	Catanzaro	0,000017918756	0,000004283092	0,000004527115	0,000005935737	0,000000000000	0,000018633827	0,000006022317	0,000000889587	0,000009232402
D932	GASPERINA	Calabria	Catanzaro	0,000046865043	0,000022483475	0,000047586013	0,000033185077	0,000000000000	0,000050855226	0,000028452537	0,000005210436	0,000036444839
E031	GIMIGLIANO	Calabria	Catanzaro	0,000064549371	0,000030646632	0,000044832126	0,000040039066	0,000033914565	0,000075223811	0,000049882688	0,000009022950	0,000049185706
E050	GIRIFALCO	Calabria	Catanzaro	0,000122425465	0,000063188938	0,000069410299	0,000085107257	0,000000000000	0,000135300341	0,000099579519	0,000017665352	0,000091871352
E068	GIZZERIA	Calabria	Catanzaro	0,000114026285	0,000072871242	0,000073076447	0,000087610957	0,000000000000	0,000136112259	0,000086166028	0,000024321862	0,000090422859
E239	GUARDAVALLE	Calabria	Catanzaro	0,000096930080	0,000068763620	0,000078560282	0,000065823011	0,000000000000	0,000117567974	0,000070612965	0,000013470882	0,000076822343
E328	ISCA SULLO IONIO	Calabria	Catanzaro	0,000039192139	0,000023984368	0,000027005356	0,000030384265	0,000000000000	0,000055310898	0,000024417055	0,000005464603	0,000031485124
E274	JACURSO	Calabria	Catanzaro	0,000023354806	0,000008999340	0,000012274545	0,000007599517	0,000000000000	0,000024471984	0,000008270002	0,000001397922	0,000013172722
M208	LAMEZIA TERME	Calabria	Catanzaro	0,001342815281	0,001155086520	0,001058271074	0,001323238203	0,000000000000	0,001316172310	0,001562776625	0,000639452658	0,001245814325
E806	MAGISANO	Calabria	Catanzaro	0,000030466443	0,000013596374	0,000032928405	0,000012828661	0,000000000000	0,000036985573	0,000016948430	0,000003812514	0,000021876918
E834	MAIDA	Calabria	Catanzaro	0,000114472064	0,000061070851	0,000104689209	0,000065462533	0,000036109946	0,000107241459	0,000062825743	0,000017283396	0,000082157951
E923	MARCEDUSA	Calabria	Catanzaro	0,000015833412	0,000007788136	0,000011069570	0,000004245111	0,000000000000	0,000015371752	0,000005752451	0,000001906257	0,000009091252
E925	MARCELLINARA	Calabria	Catanzaro	0,000050257180	0,000021231445	0,000037594803	0,000031951566	0,000000000000	0,000052852710	0,000025798285	0,000008895866	0,000035419194
E990	MARTIRANO	Calabria	Catanzaro	0,000026410319	0,000009671061	0,000022348746	0,000008338305	0,000007054736	0,000030329591	0,000012205592	0,000002287508	0,000016881314
E991	MARTIRANO LOMBARDO	Calabria	Catanzaro	0,000033503340	0,000011737497	0,000025067973	0,000013099598	0,000010355838	0,000040168487	0,000016908955	0,000001652089	0,000021994108
F200	MIGLIERINA	Calabria	Catanzaro	0,000022090647	0,000009811751	0,000019872350	0,000010449766	0,000000000000	0,0			

Codice catastale	Denominazione	Regione	Provincia	FUNZIONI GENERALI	POLIZIA LOCALE	ISTRUZIONE PUBBLICA	RIFIUTI	TPL	TERRITORIO E VIABILITÀ	SOCIALE	ASILI NIDO	COMPLESSIVO
F586	MONTEPAONE	Calabria	Catanzaro	0,000102734912	0,000073207915	0,000070902433	0,000122297663	0,000036405576	0,000131965070	0,000081252719	0,000018305401	0,000096516033
F780	MOTTA SANTA LUCIA	Calabria	Catanzaro	0,000024656795	0,000009121634	0,000024422858	0,000008993696	0,000000000000	0,000025402370	0,000010534491	0,000001779173	0,000015871110
F910	NOCERA TERINESE	Calabria	Catanzaro	0,000117604033	0,000070327912	0,000081361420	0,000083539467	0,000000000000	0,000158723513	0,000071013386	0,000015377139	0,000091193772
G034	OLIVADI	Calabria	Catanzaro	0,000018986345	0,000006353766	0,000015035838	0,000006518307	0,000000000000	0,000019942027	0,000007520060	0,000000508335	0,000011494411
G272	PALERMITI	Calabria	Catanzaro	0,000033428476	0,000013681452	0,000024558254	0,000017642601	0,000000000000	0,000035332499	0,000017668657	0,000003939598	0,000022542391
G439	PENTONE	Calabria	Catanzaro	0,000038167490	0,000018162986	0,000033391235	0,000027088855	0,000000000000	0,000041932420	0,000028644577	0,000006481274	0,000029907361
G517	PETRIZZI	Calabria	Catanzaro	0,000033032667	0,000014661137	0,000016678863	0,000015878824	0,000000000000	0,000037417807	0,000015498723	0,000002287508	0,000020897614
G518	PETRONA'	Calabria	Catanzaro	0,000052450621	0,000021766947	0,000051103038	0,000031161846	0,000000000000	0,000065183973	0,000033579624	0,000008387531	0,000040049432
D546	PIANOPOLI	Calabria	Catanzaro	0,000055395868	0,000026373132	0,000044460661	0,000027372424	0,000000000000	0,000056755748	0,000029776942	0,000009658369	0,000037613368
G734	PLATANIA	Calabria	Catanzaro	0,000049532529	0,000019868154	0,000036723271	0,000019991394	0,000000000000	0,000055553953	0,000029662260	0,000006100022	0,000032706353
H846	SAN FLORO	Calabria	Catanzaro	0,000022067031	0,000011072612	0,000018341760	0,000009072707	0,000000000000	0,000024534251	0,000007535221	0,000002414592	0,000014185647
H976	SAN MANGO D'AQUINO	Calabria	Catanzaro	0,000036572365	0,000016110916	0,000032586016	0,000020997403	0,000000000000	0,000038055649	0,000019822435	0,000004575017	0,000025950865
I093	SAN PIETRO A MAIDA	Calabria	Catanzaro	0,000089177774	0,000044281465	0,000049316479	0,000050574422	0,000000000000	0,000090748408	0,000056252377	0,000077098609	0,000063056300
I095	SAN PIETRO APOSTOLO	Calabria	Catanzaro	0,000040014613	0,000016737363	0,000032599921	0,000021488709	0,000000000000	0,000042572623	0,000024637147	0,000004829184	0,000028063937
I164	SAN SOSTENE	Calabria	Catanzaro	0,000038191016	0,000022098880	0,000023871288	0,000027783339	0,000000000000	0,000049122539	0,000019382374	0,000004447933	0,000028560460
I393	SAN VITO SULLO IONIO	Calabria	Catanzaro	0,000044759147	0,000015384993	0,000035785494	0,000023718866	0,000000000000	0,000047408256	0,000023189017	0,000004447933	0,000030300457
I266	SANT'ANDREA APOSTOLO DELLO IONIO	Calabria	Catanzaro	0,000056113228	0,000031921341	0,000028231484	0,000049111717	0,000000000000	0,000087265582	0,000030019796	0,000004829184	0,000045122655
I170	SANTA CATERINA DELLO IONIO	Calabria	Catanzaro	0,000052734812	0,000037462204	0,000046101398	0,000030565617	0,000000000000	0,000068698621	0,000031970267	0,000004447933	0,000040409892
I463	SATRIANO	Calabria	Catanzaro	0,000065354371	0,000046102652	0,000050261424	0,000062164216	0,000000000000	0,000075290676	0,000049992438	0,000008641698	0,000055890975
I589	SELLIA	Calabria	Catanzaro	0,000017119398	0,000005007070	0,000004950670	0,000006212250	0,000004419055	0,000019299260	0,000007450516	0,000001779173	0,000009698671
I590	SELLIA MARINA	Calabria	Catanzaro	0,000106140999	0,000106140999	0,000097116978	0,000140850294	0,000000000000	0,000214306143	0,000117918044	0,000003038322	0,000128703358
I655	SERRASTRETTA	Calabria	Catanzaro	0,000075070351	0,000035361499	0,000072072172	0,000032924502	0,000000000000	0,000089174479	0,000050140441	0,000010929207	0,000054195358
I671	SERSALE	Calabria	Catanzaro	0,000087887233	0,000047223156	0,000055694926	0,000061052103	0,000000000000	0,000105158275	0,000068016860	0,000016520894	0,000067470734
I704	SETTINGIANO	Calabria	Catanzaro	0,000063193830	0,000032075021	0,000053781604	0,000043011542	0,000000000000	0,000064375331	0,000035397617	0,000013725050	0,000046788511
I745	SIMERI CRICHI	Calabria	Catanzaro	0,000091407455	0,000063779972	0,000058918709	0,000086835570	0,000000000000	0,000131583585	0,000067844122	0,000014995888	0,000079542847
I844	SORBO SAN BASILE	Calabria	Catanzaro	0,000027471280	0,000010638482	0,000021782872	0,000009300864	0,000000000000	0,000034046918	0,000009461557	0,000002795844	0,000017203671
I872	SOVERATO	Calabria	Catanzaro	0,000209466322	0,000154387735	0,000117678758	0,000226223359	0,000127152380	0,000166811721	0,000170005412	0,000020097538	0,000176864042
I874	SOVERIA MANNELLI	Calabria	Catanzaro	0,000068961097	0,000031902874	0,000062252263	0,000042434139	0,000000000000	0,000072564689	0,000044270492	0,000009531285	0,000050999139
I875	SOVERIA SIMERI	Calabria	Catanzaro	0,000034888497	0,000015714667	0,000025965356	0,000019638697	0,000000000000	0,000039339267	0,000022699587	0,000047216949	0,000026660557
I929	SQUILLACE	Calabria	Catanzaro	0,000083122040	0,000051186314	0,000057076800	0,000080239745	0,000025378394	0,000097637837	0,000053662096	0,000012200045	0,000069588709
I937	STALETTI'	Calabria	Catanzaro	0,000058294443	0,000035729372	0,000037986690	0,000063524243	0,000000000000	0,000084596479	0,000033541407	0,000006100022	0,000051112281
L070	TAVERNA	Calabria	Catanzaro	0,000069878668	0,000036127110	0,000060258658	0,000041435443	0,000000000000	0,000096105508	0,000034130243	0,000007370860	0,000052233708
L177	TIRIOLO	Calabria	Catanzaro	0,000074617828	0,000043326681	0,000075130824	0,000049823510	0,000038647514	0,000081003052	0,000054649169	0,000012962547	0,000060368135
L240	TORRE DI RUGGIERO	Calabria	Catanzaro	0,000030917639	0,000017887556	0,000022028979	0,000014624317	0,000000000000	0,000035936527	0,000013703447	0,000003431263	0,000020686889
I322	VALLEFIORITA	Calabria	Catanzaro	0,000044969910	0,000018098143	0,000029199072	0,000026214594	0,000000000000	0,000048486460	0,000024671385	0,000003558346	0,000030610740
M140	ZAGARISE	Calabria	Catanzaro	0,000039350862	0,000017130865	0,000033312578	0,000012192545	0,000000000000	0,000049676626	0,000023771675	0,000047637830	0,000028114923
A033	ACQUAFORMOSA	Calabria	Cosenza	0,000028920300	0,000013793829	0,000016420392	0,000011250748	0,000000000000	0,000034442378	0,000016659761	0,000003812514	0,000018628912
A041	ACQUAPPESA	Calabria	Cosenza	0,000048316443	0,000028858076	0,000030911596	0,000051359509	0,000000000000	0,000070665220	0,000027599574	0,000006100022	0,000041978887
A053	ACRI	Calabria	Cosenza	0,000356802784	0,000251849364	0,000322634133	0,000264901241	0,000000000000	0,000422498486	0,000365900715	0,000128531352	0,000310104429
A102	AIELLO CALABRO	Calabria	Cosenza	0,000043329049	0,000015515449	0,000030183674	0,000020620247	0,000000000000	0,000046547727	0,000026727563	0,000003431263	0,000028826144
A105	AIETA	Calabria	Cosenza	0,000026197867	0,000010116741	0,000019858042	0,000005487370	0,000000000000	0,000030295855	0,000010992062	0,000002668760	0,000015424148
A160	ALBIDONA	Calabria	Cosenza	0,000038098725	0,000019620827	0,000019242816	0,000012649283	0,000000000000	0,000049370365	0,000020892510	0,000003558346	0,000024026759
A183	ALESSANDRIA DEL CARRETTO	Calabria	Cosenza	0,000021734408	0,000007216342	0,000001066005	0,000004623883	0,000000000000	0,000023851225	0,000007692660	0,000000762503	0,000010273274
A234	ALTILIA	Calabria	Cosenza	0,000019554491	0,000006690511	0,000015759561	0,000008126561	0,000000000000	0,000019491464	0,000007718709	0,000002541676	0,000012206694
A240	AL TOMONTE	Calabria	Cosenza	0,000085422177	0,000049099498	0,000088834435	0,000043511607	0,000000000000	0,000097864948	0,000061019543	0,000009785452	0,000064788269
A253	AMANTEA	Calabria	Cosenza	0,000299929351	0,000262189557	0,000213026857	0,000379872304	0,000000000000	0,000332013995	0,000236597214	0,000176789509	0,000287322871
A263	AMENDOLARA	Calabria	Cosenza	0,000065859957	0,000044561486	0,000063601963	0,000039958373	0,000000000000	0,000085670562	0,000043485157	0,000006735441	0,000052115896
A340	APRIGLIANO	Calabria	Cosenza	0,000075367045	0,000031971997	0,000061653517	0,000025077718	0,000000000000	0,000082046895	0,000040267053	0,000005972938	0,000048139341
A762	BELMONTE CALABRO	Calabria	Cosenza	0,000051913027	0,000029199660	0,000032902328	0,000033938295	0,000000000000	0,000057992589	0,000029476941	0,000005591687	0,000037208015
A768	BELSITO	Calabria	Cosenza	0,000023505737	0,000009679218	0,000025087291	0,000013138161	0,000000000000	0,000023603074	0,000012110206	0,000002033341	0,000016859886
A773	BELVEDERE MARITTIMO	Calabria	Cosenza	0,000180845542	0,000123422019	0,000110086254	0,000265777710	0,000000000000	0,000238360655	0,000159569158	0,000025601960	0,000181578593
A842	BIANCHI	Calabria	Cosenza	0,000034871397	0,000018532261	0,000027198565	0,000014795968	0,000000000000	0,000038090101	0,000019342292	0,000001779173	0,000023263955
A887	BISIGNANO	Calabria	Cosenza	0,000193364864	0,000123741496	0,000236650042	0,000124876802	0,000000000000	0,000212500844	0,000157658757	0,000121638622	0,000164901567
A912	BOCCHIGLIERO	Calabria	Cosenza	0,000044274705	0,000018155272	0,000018128869	0,000022851306	0,000000000000	0,000055334223	0,000023145415	0,000001652089	0,000028650224
A973	BONIFATI	Calabria	Cosenza	0,000068507308	0,000047921125	0,000043237562	0,000056056193	0,000000000000	0,000103384209	0,000044905248	0,000004829184	0,000056614168
B270	BUONVICINO	Calabria	Cosenza	0,000044550466	0,000021342900	0,000030685146	0,000024537557	0,000000000000	0,000047195036	0,000032546521	0,000005337519	0,000031550690
B424	CALOPEZZATI	Calabria	Cosenza	0,000037227562	0,000018262286	0,000025242654	0,000029097635	0,000000000000	0,000050168707	0,000020493488	0,000003431263	0,000028860669
B426	CALOVETO	Calabria	Cosenza	0,000028876371	0,000014793378	0,0000031724240	0,000012381485	0,000011890721	0,000031328888	0,000016996167	0,000003939598	0,000021052395
B500	CAMPANA	Calabria	Cosenza	0,000052183680	0,000025409708	0,000029860200	0					

Codice catastale	Denominazione	Regione	Provincia	FUNZIONI GENERALI	POLIZIA LOCALE	ISTRUZIONE PUBBLICA	RIFIUTI	TPL	TERRITORIO E VIABILITÀ	SOCIALE	ASILI NIDO	COMPLESSIVO
B774	CARIATI	Calabria	Cosenza	0,000151892121	0,000112274843	0,000146514437	0,000156431737	0,000063498594	0,000198658033	0,000131727985	0,000027906136	0,000144564651
B802	CAROLEI	Calabria	Cosenza	0,000068428359	0,000035841186	0,000054032113	0,000045343013	0,000000000000	0,000066790827	0,000047335478	0,000070760025	0,000053092904
B813	CARPANZANO	Calabria	Cosenza	0,000014165196	0,000002206978	0,000001288257	0,000003652394	0,000000000000	0,000015356225	0,000003994833	0,000000127084	0,000006584070
M385	CASALI DEL MANCO	Calabria	Cosenza	0,000203740948	0,000094229822	0,000233284553	0,000127131494	0,000079470634	0,000233410026	0,000148868000	0,000026461594	0,000164834011
C002	CASSANO ALL'IONIO	Calabria	Cosenza	0,000325275186	0,000304548252	0,000259109084	0,000357696308	0,000160234267	0,000485066056	0,000327491904	0,000056924696	0,000326881454
C301	CASTIGLIONE COSENTINO	Calabria	Cosenza	0,000057291309	0,000026308749	0,000041187531	0,000031565796	0,000000000000	0,000055771719	0,000037853420	0,000010293788	0,000039711460
C108	CASTROLIBERO	Calabria	Cosenza	0,000178022029	0,000098485467	0,000116188058	0,000153460472	0,000000000000	0,000165271662	0,000128247891	0,000030082302	0,000137873833
C348	CASTROREGIO	Calabria	Cosenza	0,000017358641	0,000004620626	0,000001882224	0,000003037752	0,000000000000	0,000020763226	0,000004680345	0,000000381251	0,000008078665
C349	CASTROVILLARI	Calabria	Cosenza	0,000374279126	0,000321669039	0,000283978720	0,000431245377	0,000226179298	0,000445669887	0,000386532319	0,000215050170	0,000372724521
C430	CELICO	Calabria	Cosenza	0,000099230047	0,000053583828	0,000054695287	0,000049463916	0,000000000000	0,000082514760	0,000037778419	0,000008260447	0,000059752008
C437	CELLARA	Calabria	Cosenza	0,000015576176	0,000003416160	0,000005272215	0,000004602197	0,000000000000	0,000014179778	0,000006390547	0,000001652089	0,000007996184
C489	CERCHIARA DI CALABRIA	Calabria	Cosenza	0,000059093463	0,000068990317	0,000037738454	0,000031254836	0,000000000000	0,000074272873	0,000036574196	0,000007116693	0,000044407188
C515	CERISANO	Calabria	Cosenza	0,000063635730	0,000027616614	0,000041181160	0,000040314051	0,000000000000	0,000062466189	0,000042426975	0,000008768782	0,000044764188
C554	CERVICATI	Calabria	Cosenza	0,000023663278	0,000011168547	0,000003927240	0,000008373806	0,000000000000	0,000023478390	0,000010094169	0,000002033341	0,000012648043
C560	CERZETO	Calabria	Cosenza	0,000038247883	0,000014587110	0,000025029969	0,000013078127	0,000000000000	0,000039263666	0,000020913543	0,000003177095	0,000023368193
C588	CETRARO	Calabria	Cosenza	0,000181049319	0,000142707078	0,000186142212	0,000151620521	0,000000000000	0,000226064798	0,000178679843	0,000030979427	0,000164834293
C763	CIVITA	Calabria	Cosenza	0,000027450077	0,000010923463	0,000014052032	0,000011732150	0,000000000000	0,000027928476	0,000013946827	0,000001397922	0,000016676715
C795	CLETO	Calabria	Cosenza	0,000032939630	0,000013371519	0,0000031771474	0,000014647976	0,000008820635	0,000034058315	0,000017494542	0,000003431263	0,000022665774
C905	COLOSIMI	Calabria	Cosenza	0,000033446496	0,000016457170	0,000021783804	0,000013808762	0,000000000000	0,000036506764	0,000017259842	0,000003177095	0,000021424675
M403	CORIGLIANO-ROSSANO	Calabria	Cosenza	0,001204562720	0,001173416748	0,001083285884	0,001765821598	0,000000000000	0,001581792988	0,001444082970	0,000509030468	0,001346606079
D086	COSENZA	Calabria	Cosenza	0,001359376573	0,001163142406	0,001052348201	0,001267515980	0,001960989382	0,001255913704	0,001534516307	0,000888331779	0,001292375028
D180	CROPALATI	Calabria	Cosenza	0,000028130775	0,000011378422	0,0000032756674	0,000013509200	0,000000000000	0,000033527920	0,000015728541	0,000003558346	0,000020801480
D184	CROSIA	Calabria	Cosenza	0,000153327302	0,000128116571	0,000152083024	0,000131232134	0,000000000000	0,000183761402	0,000155275887	0,000121348014	0,000143651736
D289	DIAMANTE	Calabria	Cosenza	0,000129807312	0,000092472885	0,000051204658	0,000162060149	0,000000000000	0,000185296967	0,000091309813	0,000012416950	0,000117593259
D304	DIPIGNANO	Calabria	Cosenza	0,000088352396	0,000040913324	0,000064033911	0,000067818318	0,000000000000	0,000085120632	0,000064806049	0,000011183374	0,000066927181
D328	DOMANICO	Calabria	Cosenza	0,000026807354	0,000008759874	0,000024839940	0,000013747468	0,000000000000	0,000028869386	0,000012032259	0,000001779173	0,000018205166
D464	FAGNANO CASTELLO	Calabria	Cosenza	0,000074133827	0,000042096449	0,000070371314	0,000042606825	0,000000000000	0,000083377425	0,000060784854	0,000008895866	0,000057503649
D473	FALCONARA ALBANESE	Calabria	Cosenza	0,000045795066	0,000024759866	0,000035571082	0,000036235090	0,000000000000	0,000075209414	0,000020007369	0,000003812514	0,000037229291
D582	FIGLINE VEGLIATURO	Calabria	Cosenza	0,000026905762	0,000011853190	0,000019787545	0,000016153901	0,000000000000	0,000024796768	0,000012209460	0,000004193765	0,000018034932
D614	FIRMO	Calabria	Cosenza	0,000039346541	0,000020589528	0,000044088817	0,000030775080	0,000000000000	0,000041600872	0,000028114143	0,000004829184	0,000032513003
D624	FIUMEFREDDO BRUZIO	Calabria	Cosenza	0,000071773385	0,000034340627	0,000061020498	0,000058887992	0,000000000000	0,000094562744	0,000043959369	0,000009658369	0,000058446072
D764	FRANCAVILLA MARITTIMA	Calabria	Cosenza	0,000057289621	0,000031490156	0,000060966199	0,000038655964	0,000000000000	0,000072507429	0,000041174339	0,000009277117	0,000046966157
D774	FRASCINETO	Calabria	Cosenza	0,000043616714	0,000022744401	0,000032117920	0,000028716829	0,000000000000	0,000047784543	0,000031072267	0,000004956268	0,000032578738
D828	FUSCALDO	Calabria	Cosenza	0,000143453033	0,000130694624	0,000121823029	0,000111305952	0,000075618600	0,000173674935	0,000131701934	0,000025985989	0,000126405657
E180	GRIMALDI	Calabria	Cosenza	0,000040466200	0,000016437662	0,000046754131	0,000024059665	0,000000000000	0,000040258340	0,000023636218	0,000003304179	0,000030200982
E185	GRISOLIA	Calabria	Cosenza	0,000056342648	0,000033079791	0,000038616178	0,000034527561	0,000000000000	0,000078224375	0,000033168577	0,000005972938	0,000042251380
E242	GUARDIA PIEMONTESE	Calabria	Cosenza	0,000048835000	0,000026739200	0,000029473619	0,000067640232	0,000000000000	0,000066043214	0,000027541556	0,000003812514	0,000045327842
E407	LAGO	Calabria	Cosenza	0,000061733691	0,000028603616	0,000049218818	0,000028411068	0,000000000000	0,000065315557	0,000037719040	0,000005337519	0,000041942596
E417	LAINO BORGO	Calabria	Cosenza	0,000047455148	0,000021238037	0,000036551662	0,000025084090	0,000000000000	0,000057410549	0,000029148310	0,000004066682	0,000033742251
E419	LAINO CASTELLO	Calabria	Cosenza	0,000024623262	0,000010685908	0,000018180847	0,000005984485	0,000000000000	0,000028583218	0,000010396190	0,000002541676	0,000014753431
E450	LAPPANO	Calabria	Cosenza	0,000024392714	0,000006260048	0,000009232236	0,000012813541	0,000000000000	0,000023308755	0,000010447376	0,000002922927	0,000014381012
E475	LATTARICO	Calabria	Cosenza	0,000081334010	0,000046216213	0,000082816101	0,000036133691	0,000000000000	0,000081523297	0,000053564933	0,000012454212	0,000058132358
E677	LONGOBARDI	Calabria	Cosenza	0,000053786245	0,000034521271	0,000048982659	0,000031982258	0,000000000000	0,000062725813	0,000034458420	0,000005591687	0,000040860011
E678	LONGOBUCCO	Calabria	Cosenza	0,000083611733	0,000038929809	0,000053643112	0,000042362005	0,000042522691	0,000100919792	0,000050448274	0,000005591687	0,000058706713
E745	LUNGRO	Calabria	Cosenza	0,000053436394	0,000023918641	0,000042428821	0,000032855494	0,000000000000	0,000061413652	0,000037285232	0,000004320849	0,000039601409
E773	LUZZI	Calabria	Cosenza	0,000175192467	0,000119514801	0,000158582538	0,000111785685	0,000000000000	0,000185609838	0,000131996401	0,000027010067	0,000136374886
E835	MAIERA'	Calabria	Cosenza	0,000028285402	0,000015469097	0,0000031121319	0,000015482489	0,000000000000	0,000030803208	0,000018013408	0,000002922927	0,000021388065
E859	MALITO	Calabria	Cosenza	0,000022811007	0,000008054203	0,000017764493	0,000011269241	0,000000000000	0,000023112134	0,000010569924	0,000001016670	0,000014827424
E872	MALVITO	Calabria	Cosenza	0,000038488907	0,000019498906	0,000036378935	0,000014655827	0,000000000000	0,000047674087	0,000025629626	0,000004320849	0,000027396188
E878	MANDATORICCIO	Calabria	Cosenza	0,000066012932	0,000035374184	0,000029261468	0,000073578158	0,000000000000	0,000099976058	0,000040107000	0,000008133363	0,000056979361
E888	MANGONE	Calabria	Cosenza	0,000044474447	0,000021648192	0,000039727001	0,000042065193	0,000000000000	0,000045389866	0,000021207589	0,000007625028	0,000035580386
E914	MARANO MARCHESATO	Calabria	Cosenza	0,000064524199	0,000027569258	0,000059994831	0,000040415414	0,000000000000	0,000060009111	0,000036398609	0,000011310458	0,000046419185
E915	MARANO PRINCIPATO	Calabria	Cosenza	0,000060014139	0,000035117282	0,000053331786	0,000035155864	0,000000000000	0,000052970696	0,000035306088	0,000012072961	0,000042804315
F001	MARZI	Calabria	Cosenza	0,000027915637	0,000009412290	0,000033631452	0,000014239208	0,000015015983	0,000024720235	0,000011431023	0,000042238206	0,000021304592
F125	MENDICINO	Calabria	Cosenza	0,000164310599	0,000086464376	0,000115525661	0,000124906928	0,000000000000	0,000163138450	0,000117875312	0,000093520016	0,000127587924
F370	MONGRASSANO	Calabria	Cosenza	0,000040409928	0,000020493761	0,000046540501	0,000016325411	0,000000000000	0,000041439323	0,000020560697	0,000003177095	0,000028130042
F416	MONTALTO UFFUGO	Calabria	Cosenza	0,000356619831	0,000176623775	0,000288119016	0,000359230783	0,000000000000	0,000357391933	0,000311681820	0,000105975455	0,000308382780
F519	MONTEGIORDANO	Calabria	Cosenza	0,000050361917	0,000026012594	0,000032159142	0,000030375062	0,000000000000	0,000069394686	0,000030508406	0,000003050011	0,000037044994
F708	MORANO CALABRO	Calabria	Cosenza	0,000098723233	0,000054470582	0,000062900078	0,000051752791	0,000000000000	0,000117026985			

Codice catastale	Denominazione	Regione	Provincia	FUNZIONI GENERALI	POLIZIA LOCALE	ISTRUZIONE PUBBLICA	RIFIUTI	TPL	TERRITORIO E VIABILITÀ	SOCIALE	ASILI NIDO	COMPLESSIVO
F775	MOTTAFOLLONE	Calabria	Cosenza	0,000030866472	0,000014557176	0,000023212839	0,000015067569	0,000000000000	0,000034127043	0,000020756741	0,000003939598	0,000021525220
F907	NOCARA	Calabria	Cosenza	0,000017552943	0,000006518475	0,000011267146	0,000003665516	0,000000000000	0,000019105492	0,000005769943	0,000000635419	0,000009626556
G110	ORIOLO	Calabria	Cosenza	0,000059000390	0,000026517657	0,000029027826	0,000033145560	0,000000000000	0,000076915029	0,000036625093	0,000002922927	0,000040918425
G129	ORSOMARSO	Calabria	Cosenza	0,000038736582	0,000016784993	0,000021724686	0,000018331077	0,000000000000	0,000045023558	0,000019142543	0,000002033341	0,000024937184
G298	PALUDI	Calabria	Cosenza	0,000030501806	0,000013658580	0,000027995735	0,000014587531	0,000000000000	0,000036533049	0,000015949584	0,000002922927	0,000021459002
G307	PANETTIERI	Calabria	Cosenza	0,000014313362	0,000003691578	0,000004165945	0,000004904035	0,000003519227	0,000013315290	0,000004355638	0,000000508335	0,000007354257
G317	PAOLA	Calabria	Cosenza	0,000263386642	0,000258654997	0,000211408531	0,000293438692	0,000000000000	0,000303803785	0,000275852123	0,000041822226	0,000253562517
G320	PAPASIDERO	Calabria	Cosenza	0,000026723131	0,000012345547	0,000013550659	0,000005937310	0,000000000000	0,000030257392	0,000010456983	0,000001016670	0,000014818703
G331	PARENTI	Calabria	Cosenza	0,000051606879	0,000020683179	0,000043771562	0,000024765689	0,000019068035	0,000052273443	0,000029064043	0,000027059892	0,000036322317
G372	PATERNO CALABRO	Calabria	Cosenza	0,000034130045	0,000012944290	0,000023813832	0,000012574006	0,000013696640	0,000034850579	0,000018885387	0,000005337519	0,000021802092
G411	PEDIVIGLIANO	Calabria	Cosenza	0,000023111151	0,000011817833	0,000021689007	0,000009679931	0,000000000000	0,000024371003	0,000010144040	0,000001525006	0,000015368628
G553	PIANE CRATI	Calabria	Cosenza	0,000031414693	0,000014333405	0,000023653416	0,000012777719	0,000000000000	0,000027813146	0,000015673140	0,000004447933	0,000019629753
G615	PIETRAFITTA	Calabria	Cosenza	0,000029853725	0,000010660247	0,000030522547	0,000017187788	0,000000000000	0,000028722396	0,000018078178	0,000003177095	0,000021510556
G622	PIETRAPAOLA	Calabria	Cosenza	0,000035435535	0,000018628572	0,000022631784	0,000015201875	0,000000000000	0,000048275873	0,000016960634	0,000003050011	0,000023814384
G733	PLATACI	Calabria	Cosenza	0,000025377733	0,000011764865	0,000015468442	0,000009634608	0,000000000000	0,000030597768	0,000011331642	0,000001779173	0,000015914741
G975	PRAIA A MARE	Calabria	Cosenza	0,000144265047	0,000128916512	0,000071862976	0,000175633118	0,000000000000	0,000192068779	0,000110726678	0,000016520894	0,000133102888
H235	RENDE	Calabria	Cosenza	0,000728409965	0,000617962086	0,000616147185	0,001115812618	0,000000000000	0,000739435833	0,000614847278	0,000280722615	0,000751492328
H416	ROCCA IMPERIALE	Calabria	Cosenza	0,000075580249	0,000050138562	0,000060037005	0,000066410659	0,000040140438	0,000098741024	0,000054831183	0,000010293788	0,000065427903
H488	ROGGIANO GRAVINA	Calabria	Cosenza	0,000118006085	0,000061588941	0,000091203465	0,000077392207	0,000000000000	0,000134786330	0,000108752217	0,000021249626	0,000093128852
H490	ROGLIANO	Calabria	Cosenza	0,000114955752	0,000065148588	0,000100222803	0,000089911567	0,000000000000	0,000118538217	0,000091533842	0,000102213700	0,000096143118
H565	ROSE	Calabria	Cosenza	0,000090646305	0,000052472599	0,000072659534	0,000058234445	0,000000000000	0,000093693203	0,000064888560	0,000016266726	0,000068096732
H572	ROSETO CAPO SPULICO	Calabria	Cosenza	0,000054289410	0,000031272239	0,000047454545	0,000052731040	0,000011984385	0,000088960575	0,000027815217	0,000005464603	0,000048469349
H585	ROTA GRECA	Calabria	Cosenza	0,000028293109	0,000012965623	0,000018446058	0,000010847128	0,000000000000	0,000025657914	0,000017097076	0,000003050011	0,000017589577
H621	ROVITO	Calabria	Cosenza	0,000072209253	0,000034407655	0,000062420230	0,000040936745	0,000024165921	0,000059666908	0,000037094486	0,000008768782	0,000049607494
H765	SAN BASILE	Calabria	Cosenza	0,000026588287	0,000012074551	0,000011448308	0,000017539583	0,000000000000	0,000028727403	0,000016731107	0,000002541676	0,000018283403
H774	SAN BENEDETTO ULLANO	Calabria	Cosenza	0,000036461273	0,000015504499	0,000032675284	0,000018395561	0,000000000000	0,000038361198	0,000021550177	0,000005210436	0,000025529316
H806	SAN COSMO ALBANESE	Calabria	Cosenza	0,000017744669	0,000007722243	0,000009788897	0,000008598815	0,000007768585	0,000018505247	0,000008490829	0,000001016670	0,000011400874
H818	SAN DEMETRIO CORONE	Calabria	Cosenza	0,000073320921	0,000041674548	0,000050141268	0,000049910392	0,000000000000	0,000088140356	0,000056255135	0,000007625028	0,000056395017
H825	SAN DONATO DI NINEA	Calabria	Cosenza	0,000044926048	0,000018424589	0,000027762145	0,000016876433	0,000000000000	0,000059010589	0,000021572444	0,000002033341	0,000028756916
H841	SAN FILI	Calabria	Cosenza	0,000056204884	0,000025740284	0,000040551702	0,000040773579	0,000000000000	0,000057213539	0,000035878104	0,000008514614	0,000041577463
H881	SAN GIORGIO ALBANESE	Calabria	Cosenza	0,000033193834	0,000015953343	0,000024468103	0,000016961539	0,000000000000	0,000039251794	0,000022567731	0,000004193765	0,000023637990
H919	SAN GIOVANNI IN FIORE	Calabria	Cosenza	0,000314797889	0,000215175233	0,000308172654	0,000249245384	0,000000000000	0,000385998891	0,000266967143	0,000138236298	0,000274922191
H961	SAN LORENZO BELLIZZI	Calabria	Cosenza	0,000023158965	0,000008351820	0,000017492110	0,000006608829	0,000009024633	0,000027815455	0,000009279689	0,000001016670	0,000014319600
H962	SAN LORENZO DEL VALLO	Calabria	Cosenza	0,000056607002	0,000034315602	0,000060655812	0,000042741534	0,000000000000	0,000061527985	0,000042342172	0,000014287553	0,000047114908
H971	SAN LUCIDO	Calabria	Cosenza	0,000127365326	0,000071447234	0,000071127255	0,000090115217	0,000000000000	0,000142527784	0,000103046130	0,000018817440	0,000096625797
H981	SAN MARCO ARGENTANO	Calabria	Cosenza	0,000149401611	0,000100723842	0,000132351619	0,000083258593	0,000000000000	0,000157540473	0,000112983304	0,000094322599	0,000115592687
H992	SAN MARTINO DI FINITA	Calabria	Cosenza	0,000028730269	0,000010986945	0,000018277813	0,000012764965	0,000000000000	0,000029121060	0,000016069087	0,000001525006	0,000018222164
I060	SAN NICOLA ARCELLA	Calabria	Cosenza	0,000059777628	0,000038741251	0,000033590103	0,000082892545	0,000000000000	0,000095792567	0,000026411883	0,000006735441	0,000056427547
I108	SAN PIETRO IN AMANTEA	Calabria	Cosenza	0,000018029549	0,000004027747	0,000003446810	0,000006419112	0,000000000000	0,000017181928	0,000007448597	0,000000762503	0,000009244233
I114	SAN PIETRO IN GUARANO	Calabria	Cosenza	0,000080315509	0,000036400989	0,000062273858	0,000048703442	0,000000000000	0,000082769846	0,000055744012	0,000012581296	0,000058248298
I165	SAN SOSTI	Calabria	Cosenza	0,000048252909	0,000024067215	0,000034135055	0,000021799239	0,000000000000	0,000053451084	0,000032466821	0,000006227106	0,000033016348
I388	SAN VINCENZO LA COSTA	Calabria	Cosenza	0,000045613212	0,000018803657	0,000049537512	0,000022253084	0,000000000000	0,000044767720	0,000030027773	0,000005845855	0,000032871808
H877	SANGINETO	Calabria	Cosenza	0,000042096072	0,000032961551	0,000027157274	0,000030005975	0,000000000000	0,000062578818	0,000020248722	0,000002541676	0,000032781027
I192	SANT'AGATA DI ESARO	Calabria	Cosenza	0,000044022723	0,000021011554	0,000034571926	0,000017230016	0,000000000000	0,000052923045	0,000027789674	0,000005210436	0,000030035829
I171	SANTA CATERINA ALBANESE	Calabria	Cosenza	0,000028131436	0,000012584929	0,000020393895	0,000013899092	0,000000000000	0,000030321492	0,000016655676	0,000003304179	0,000019085964
I183	SANTA DOMENICA TALAO	Calabria	Cosenza	0,000030675719	0,000015379696	0,000024781465	0,000015078373	0,000000000000	0,000035535282	0,000017969413	0,000002668760	0,000021473549
C717	SANTA MARIA DEL CEDRO	Calabria	Cosenza	0,000112093656	0,000071234040	0,000122692177	0,000151363532	0,000000000000	0,000170406644	0,000075844051	0,000012454212	0,000115210013
I309	SANTA SOFIA D'EPIRO	Calabria	Cosenza	0,000053013974	0,000022473566	0,000064816080	0,000023557095	0,000000000000	0,000059185845	0,000038385129	0,000005718771	0,000039913889
I359	SANTO STEFANO DI ROGLIANO	Calabria	Cosenza	0,000038963821	0,000015561978	0,000031370015	0,000023529914	0,000000000000	0,000037568417	0,000021045966	0,000007879195	0,000027152069
I423	SARACENA	Calabria	Cosenza	0,000087040424	0,000036745591	0,000050400924	0,000047694945	0,000000000000	0,000101231329	0,000060941319	0,000009404201	0,000060624516
I485	SCALA COELI	Calabria	Cosenza	0,000032061292	0,000014807304	0,000015290788	0,000012486376	0,000000000000	0,000040317875	0,000014899217	0,000001525006	0,000019871427
I489	SCALEA	Calabria	Cosenza	0,000248343336	0,000229473195	0,000158400528	0,000330726690	0,000072956830	0,000425778000	0,000186562282	0,000036142664	0,000254917094
D290	SCIGLIANO	Calabria	Cosenza	0,000034318409	0,000012453102	0,000030228390	0,000017128043	0,000000000000	0,000037136056	0,000020388067	0,000002287508	0,000023791774
I642	SERRA D'AIELLO	Calabria	Cosenza	0,000015543529	0,000005410718	0,000007035137	0,000005832870	0,000000000000	0,000014229441	0,000005411479	0,000001270838	0,000008533252
I895	SPEZZANO ALBANESE	Calabria	Cosenza	0,000117958357	0,000072636978	0,000084727617	0,000107782057	0,000000000000	0,000130893898	0,000104319496	0,000025729969	0,000100022123
I896	SPEZZANO DELLA SILA	Calabria	Cosenza	0,000127093459	0,000068680488	0,000093591412	0,000086372210	0,000000000000	0,000163672255	0,000067341667	0,000009531285	0,000095212008
L055	TARSIA	Calabria	Cosenza	0,000045143539	0,000024996912	0,000025237209	0,000029295500	0,000000000000	0,000052774165	0,000027514254	0,000006735441	0,000032448449
L124	TERRANOVA DA SIBARI	Calabria	Cosenza	0,000090203977	0,000057595766	0,000056744617	0,000060911372	0,000000000000	0,000100124580	0,000075494736	0,000014106301	0,000069134389
L134	TERRAVECCHIA	Calabria	Cosenza	0,000021771698	0,000009307874	0,00000926						

Codice catastale	Denominazione	Regione	Provincia	FUNZIONI GENERALI	POLIZIA LOCALE	ISTRUZIONE PUBBLICA	RIFIUTI	TPL	TERRITORIO E VIABILITÀ	SOCIALE	ASILI NIDO	COMPLESSIVO
L305	TORTORA	Calabria	Cosenza	0,000125762572	0,000095138888	0,000110545745	0,000114924296	0,000056719812	0,000176313151	0,000097904120	0,000019969528	0,000114441568
L353	TREBISACCE	Calabria	Cosenza	0,000166858776	0,000114946750	0,000159183805	0,000154608819	0,000000000000	0,000196474644	0,000162379503	0,000107663963	0,000154496235
L524	VACCARIZZO ALBANESE	Calabria	Cosenza	0,000025582120	0,000013852320	0,000025471706	0,000017505177	0,000014527722	0,000027731756	0,000018107009	0,000032368372	0,000021790615
L747	VERBICARO	Calabria	Cosenza	0,000062052770	0,000029666493	0,000044377418	0,000031797247	0,000000000000	0,000070049781	0,000045822220	0,000007497944	0,000044126363
B903	VILLAPIANA	Calabria	Cosenza	0,000124494600	0,000085586234	0,000078291427	0,000183020958	0,000052599709	0,000182681135	0,000087568120	0,000015233166	0,000125919798
M202	ZUMPANO	Calabria	Cosenza	0,000055223635	0,000028586783	0,000069789534	0,000044697315	0,000000000000	0,000047109729	0,000027409024	0,000042678790	0,000045467472
A772	BELVEDERE DI SPINELLO	Calabria	Crotone	0,000045672938	0,000020033696	0,000048239507	0,000029130728	0,000000000000	0,000047780036	0,000029945565	0,000005210436	0,000034907699
B319	CACCURI	Calabria	Crotone	0,000043171888	0,000021139516	0,000054640097	0,000019931527	0,000000000000	0,000055319927	0,000022856674	0,000004066682	0,000032772339
B771	CARFIZZI	Calabria	Crotone	0,000022120252	0,000008265244	0,000011405499	0,000011514814	0,000000000000	0,000021807386	0,000011142286	0,000000635419	0,000013830890
B857	CASABONA	Calabria	Crotone	0,000057825756	0,000022091199	0,000041756682	0,000039751128	0,000000000000	0,000065470068	0,000036695408	0,000006608357	0,000042572472
B968	CASTELSIANO	Calabria	Crotone	0,000028467793	0,000011641525	0,000022056584	0,000014895318	0,000000000000	0,000033377929	0,000013600695	0,000001652089	0,000019431095
C501	CERENZIA	Calabria	Crotone	0,000028095370	0,000010182668	0,000017897341	0,000018795246	0,000000000000	0,000030265316	0,000017040621	0,000003177095	0,000019896426
C725	CIRO'	Calabria	Crotone	0,000061567375	0,000032656645	0,000037749342	0,000040657225	0,000000000000	0,000072429660	0,000040511482	0,000006227106	0,000045136262
C726	CIRO' MARINA	Calabria	Crotone	0,000232442548	0,000191519993	0,000255712122	0,000259797463	0,000000000000	0,000286228715	0,000241740918	0,000052019620	0,000233143575
D123	COTRONEI	Calabria	Crotone	0,000111209198	0,000055687261	0,000109075498	0,000087575450	0,000000000000	0,000153602259	0,000084861399	0,000020481568	0,000095158236
D122	CROTONE	Calabria	Crotone	0,001001487194	0,001030214584	0,000810401195	0,000913202707	0,001642383323	0,001031596876	0,001348321772	0,000620075315	0,001011666041
D189	CRUCOLI	Calabria	Crotone	0,000070278514	0,000043651687	0,000056592769	0,000049190361	0,000000000000	0,000082821735	0,000045748369	0,000007625028	0,000054448581
D236	CUTRO	Calabria	Crotone	0,000207817596	0,000144819162	0,000135379476	0,000194607144	0,000000000000	0,000297802422	0,000182180725	0,000087600946	0,000186296561
E339	ISOLA DI CAPO RIZZUTO	Calabria	Crotone	0,000301310631	0,000272460786	0,000304978524	0,000301234548	0,000000000000	0,000423219237	0,000279730102	0,000079384781	0,000293077710
F108	MELISSA	Calabria	Crotone	0,000075040516	0,000043946489	0,000099889499	0,000067073400	0,000000000000	0,000091887400	0,000053026023	0,000016571708	0,000068324268
F157	MESORACA	Calabria	Crotone	0,000118726637	0,000065026106	0,000170495239	0,000088640186	0,000000000000	0,000145510087	0,000098419706	0,000026754048	0,000106995480
G278	PALLAGORIO	Calabria	Crotone	0,000034508051	0,000014352809	0,000021148155	0,000014001557	0,000000000000	0,000037389157	0,000019634250	0,000002160425	0,000021862910
G508	PETILIA POLICASTRO	Calabria	Crotone	0,000159212446	0,000107679384	0,000193970121	0,000129415206	0,000000000000	0,000193845123	0,000129147295	0,000030594342	0,000142278116
H403	ROCCA DI NETO	Calabria	Crotone	0,000091709274	0,000057083341	0,000118639869	0,000064030751	0,000000000000	0,000095123286	0,000079791062	0,000021249626	0,000078737688
H383	ROCCABERNARDA	Calabria	Crotone	0,000068156601	0,000036211747	0,000083069469	0,000033537186	0,000000000000	0,000071361139	0,000044500423	0,000009277117	0,000051460402
I026	SAN MAURO MARCHESATO	Calabria	Crotone	0,000044710985	0,000017184692	0,000044104443	0,000024516094	0,000000000000	0,000051369123	0,000027072432	0,000006227106	0,000032824602
I057	SAN NICOLA DELL'ALTO	Calabria	Crotone	0,000022583652	0,000009671840	0,000012058675	0,000010940753	0,000000000000	0,000023159397	0,000012861684	0,000001143754	0,000014387845
I308	SANTA SEVERINA	Calabria	Crotone	0,000046501138	0,000028517945	0,000052303068	0,000018822695	0,000000000000	0,000051576779	0,000026792233	0,000004702100	0,000033509570
I468	SAVELLI	Calabria	Crotone	0,000037504908	0,000013686239	0,000017951666	0,000023568785	0,000000000000	0,000048687489	0,000019482625	0,000002795844	0,000025847352
I494	SCANDALE	Calabria	Crotone	0,000059060314	0,000028560126	0,000081749849	0,000032018614	0,000000000000	0,000065232720	0,000041267831	0,000010420871	0,000047348856
I982	STRONGOLI	Calabria	Crotone	0,000117888079	0,000071434131	0,000100370433	0,000134010648	0,000000000000	0,000154363880	0,000106601972	0,000023681813	0,00011860453
L492	UMBRIATICO	Calabria	Crotone	0,000028015052	0,000010402187	0,000017040262	0,000008702363	0,000000000000	0,000032478759	0,000010750232	0,000002287508	0,000016489301
L802	VERZINO	Calabria	Crotone	0,000043300531	0,000016908570	0,000036668561	0,000024197490	0,000000000000	0,000049460065	0,000025908807	0,000004193765	0,000030970127
A065	AFRICO	Calabria	Reggio di Calabria	0,000063988104	0,000036594867	0,000040105450	0,000031233882	0,000000000000	0,000059149904	0,000041142426	0,000013216715	0,000042561515
A077	AGNANA CALABRA	Calabria	Reggio di Calabria	0,000017945798	0,000008278902	0,000012466056	0,000006322683	0,000000000000	0,000019532842	0,000006809391	0,000001143754	0,000010899459
A303	ANOIA	Calabria	Reggio di Calabria	0,000045981539	0,000017155786	0,000039858175	0,000021749597	0,000021982799	0,000046267026	0,000027624238	0,000006862525	0,000031956248
A314	ANTONIMINA	Calabria	Reggio di Calabria	0,000032343874	0,000013299830	0,000024948821	0,000016254433	0,000000000000	0,000034380343	0,000017111722	0,000003558346	0,000021775756
A385	ARDORE	Calabria	Reggio di Calabria	0,000107686614	0,000078080283	0,000074626135	0,000064433597	0,000045363257	0,000125270123	0,000089473202	0,000019201470	0,000083991500
A544	BAGALADI	Calabria	Reggio di Calabria	0,000030010590	0,000010309132	0,000015274124	0,000013795016	0,000000000000	0,000033342199	0,000015216752	0,000003431263	0,000018767502
A552	BAGNARA CALABRA	Calabria	Reggio di Calabria	0,000196653995	0,000157879491	0,000131369085	0,000151466114	0,000000000000	0,000192182420	0,000174868960	0,000037691636	0,000157476549
A780	BENESTARE	Calabria	Reggio di Calabria	0,000052944330	0,000026060442	0,000051325960	0,000021286116	0,000000000000	0,000055739411	0,000029046666	0,000008387531	0,000036139390
A843	BIANCO	Calabria	Reggio di Calabria	0,000092148088	0,000051119857	0,000057379503	0,000058340360	0,000000000000	0,000098646597	0,000062052293	0,000014741720	0,000066435784
A897	BIVONGI	Calabria	Reggio di Calabria	0,000039119844	0,000015691892	0,000026615620	0,000016166134	0,000000000000	0,000046921707	0,000020007238	0,000003177095	0,000025421825
B097	BOVA	Calabria	Reggio di Calabria	0,000022232388	0,000007062336	0,000004297753	0,000004562315	0,000000000000	0,000025055392	0,000006519406	0,000001779173	0,000010795891
B099	BOVA MARINA	Calabria	Reggio di Calabria	0,000096349778	0,000053283703	0,000055242642	0,000058788866	0,000000000000	0,000108915577	0,000068069077	0,000011691709	0,000069236388
B098	BOVALINO	Calabria	Reggio di Calabria	0,000171112611	0,000118199540	0,000124182321	0,000168693487	0,000000000000	0,000184489531	0,000140262117	0,000033666577	0,000146999490
B118	BRANCALEONE	Calabria	Reggio di Calabria	0,000085862071	0,000048805903	0,000046067114	0,000056206253	0,000000000000	0,000097229783	0,000060597664	0,000009912536	0,000062355715
B234	BRUZZANO ZEFFIRIO	Calabria	Reggio di Calabria	0,000032482162	0,000019394144	0,000014004537	0,000018542775	0,000000000000	0,000034523664	0,000017986628	0,000003685430	0,000021518317
B379	CALANNA	Calabria	Reggio di Calabria	0,000025311887	0,000005383038	0,000005663814	0,000008489597	0,000000000000	0,000024598336	0,000013497498	0,000002160425	0,000013466801
B481	CAMINI	Calabria	Reggio di Calabria	0,000023455609	0,000012639027	0,000015373157	0,000008242949	0,000000000000	0,000026230671	0,000011094368	0,000005083352	0,000014787988
B516	CAMPO CALABRO	Calabria	Reggio di Calabria	0,000085833995	0,000042712079	0,000071515306	0,000054410184	0,000000000000	0,000073585017	0,000057393017	0,000014487553	0,000061746743
B591	CANDIDONI	Calabria	Reggio di Calabria	0,000017495417	0,000006200341	0,000007674783	0,000003439752	0,000000000000	0,000020033152	0,000005183407	0,000001525006	0,000009121107
B617	CANOLO	Calabria	Reggio di Calabria	0,000023644696	0,000005726820	0,000009459316	0,000009386797	0,000000000000	0,000025746231	0,000009253786	0,000001270838	0,000013382469
B718	CARAFFA DEL BIANCO	Calabria	Reggio di Calabria	0,000018947039	0,000006431658	0,000014864708	0,000004417136	0,000000000000	0,000019249467	0,000008218811	0,000001016670	0,000010960261
B756	CARDETO	Calabria	Reggio di Calabria	0,000041401925	0,000017385192	0,000026602632	0,000017491923	0,000000000000	0,000042701218	0,000025923600	0,000003685430	0,000026709744
B766	CARERI	Calabria	Reggio di Calabria	0,000050775895	0,000028809066	0,000045445227	0,000019139096	0,000012242858	0,000053918621	0,000030441167	0,000008895866	0,000034917054
B966	CASIGNANA	Calabria	Reggio di Calabria	0,000023579561	0,000008789028	0,000012445176	0,000009125452	0,000000000000	0,000025632132	0,000008947168	0,000002033341	0,000013884467
C285	CAULONIA	Calabria	Reggio di Calabria	0,000160510275	0,000105077329	0,000086772611	0,000109886971	0,000070968715	0,000185062977	0,000122590259	0,000020993607	0,000122819348
C695	CIMINA'	Calabria	Reggio di Calabria	0,000023943326	0,000007883367	0,000007449130	0,00000561572					

Codice catastale	Denominazione	Regione	Provincia	FUNZIONI GENERALI	POLIZIA LOCALE	ISTRUZIONE PUBBLICA	RIFIUTI	TPL	TERRITORIO E VIABILITÀ	SOCIALE	ASILI NIDO	COMPLESSIVO
C747	CITTANOVA	Calabria	Reggio di Calabria	0,000204456817	0,000122225844	0,000161995516	0,000151557086	0,000000000000	0,000227048380	0,000166522029	0,000040402336	0,000163764299
C954	CONDOLFURI	Calabria	Reggio di Calabria	0,000107853845	0,000060674311	0,000068270747	0,000064649478	0,000000000000	0,000124374322	0,000088604702	0,000016641274	0,000080330218
D089	COSOLETO	Calabria	Reggio di Calabria	0,000025380986	0,000006802172	0,000012645940	0,000011298856	0,000007039582	0,000026468142	0,000010364394	0,000003177095	0,000015267072
D268	DELIANUOVA	Calabria	Reggio di Calabria	0,000069486637	0,000033783021	0,000056356258	0,000047674151	0,000000000000	0,000065675766	0,000046698954	0,000012327128	0,000051457085
D545	FEROLETO DELLA CHIESA	Calabria	Reggio di Calabria	0,000038140645	0,000017151914	0,000031986165	0,000019223366	0,000000000000	0,000037949746	0,000021819593	0,000004066682	0,000026054481
D557	FERRUZZANO	Calabria	Reggio di Calabria	0,000025067308	0,000008581333	0,000006766038	0,000010889468	0,000000000000	0,000028675862	0,000011210112	0,000002414592	0,000014581041
D619	FIUMARA	Calabria	Reggio di Calabria	0,000024839649	0,000008988322	0,000015068713	0,000011830091	0,000000000000	0,000022198795	0,000012664772	0,000002033341	0,000015327473
D864	GALATRO	Calabria	Reggio di Calabria	0,000046396232	0,000014245202	0,000027033314	0,000018889384	0,000000000000	0,000052455353	0,000024589031	0,000003431263	0,000028899032
D975	GERACE	Calabria	Reggio di Calabria	0,000058674351	0,000030522674	0,000056350841	0,000027551732	0,000000000000	0,000061331770	0,000033287088	0,000007879195	0,000041170349
E025	GIFFONE	Calabria	Reggio di Calabria	0,000041935706	0,000020061518	0,000034578602	0,000017702679	0,000022349882	0,000044123788	0,000024576528	0,000007370860	0,000028918723
E041	GIOIA TAURO	Calabria	Reggio di Calabria	0,000345615033	0,000297474130	0,000280743076	0,000366018208	0,000104027899	0,000356453190	0,000379313637	0,000078997538	0,000326845395
E044	GIOIOSA IONICA	Calabria	Reggio di Calabria	0,000137064553	0,000070802924	0,000117287372	0,000093027383	0,000044065221	0,000145121833	0,000105236786	0,000026113999	0,000107460208
E212	GROTTERIA	Calabria	Reggio di Calabria	0,000073043782	0,000034450859	0,000052955091	0,000048128966	0,000000000000	0,000081742471	0,000049780515	0,000008641698	0,000054103214
E402	LAGANADI	Calabria	Reggio di Calabria	0,000015081681	0,000002611453	0,000002819257	0,000004224090	0,000000000000	0,000013093318	0,000005789853	0,000002033341	0,000007215679
E479	LAUREANA DI BORRELLO	Calabria	Reggio di Calabria	0,000107361732	0,000054406079	0,000077437447	0,000075382079	0,000000000000	0,000114228750	0,000081252024	0,000014849137	0,000081471009
D976	LOCRI	Calabria	Reggio di Calabria	0,000240517052	0,000237804855	0,000132111631	0,000205203788	0,000000000000	0,000243248212	0,000220740296	0,000040402336	0,000198834666
E873	MAMMOLA	Calabria	Reggio di Calabria	0,000071379675	0,000038018152	0,000040929854	0,000032211775	0,000000000000	0,000077540409	0,000040786324	0,000018789644	0,000046911696
E956	MARINA DI GIOIOSA IONICA	Calabria	Reggio di Calabria	0,000140316316	0,000113776571	0,000094465352	0,000160576560	0,000000000000	0,000140721432	0,000107521042	0,000023425793	0,000124025580
E968	MAROPATI	Calabria	Reggio di Calabria	0,000037098921	0,000012845075	0,000033620519	0,000019220464	0,000000000000	0,000039699050	0,000019761086	0,000004447933	0,000025688692
E993	MARTONE	Calabria	Reggio di Calabria	0,000018343297	0,000005623794	0,000007778244	0,000004799889	0,000000000000	0,000020739918	0,000006757880	0,000001143754	0,000009914893
F105	MELICUCCA'	Calabria	Reggio di Calabria	0,000026168539	0,000010773697	0,000028599063	0,000014488043	0,000000000000	0,000026525007	0,000010732040	0,000002414592	0,000018467179
F106	MELICUCCO	Calabria	Reggio di Calabria	0,000090556166	0,000048341975	0,000075672284	0,000074457420	0,000000000000	0,000077799838	0,000070504907	0,000020737587	0,000071496695
F112	MELITO DI PORTO SALVO	Calabria	Reggio di Calabria	0,000217931639	0,000195926457	0,000137940770	0,000202198970	0,000000000000	0,000233695911	0,000198069169	0,000032528398	0,000186593130
F301	MOLOCHIO	Calabria	Reggio di Calabria	0,000059316583	0,000018613438	0,000026000036	0,000027158811	0,000000000000	0,000062926794	0,000034328281	0,000005972938	0,000036604731
F324	MONASTERACE	Calabria	Reggio di Calabria	0,000077127054	0,000047638629	0,000049896496	0,000045049819	0,000000000000	0,000082715337	0,000052129429	0,000010166704	0,000055164552
D746	MONTEBELLO IONICO	Calabria	Reggio di Calabria	0,000133057673	0,000078296363	0,000081608085	0,000083812956	0,000000000000	0,000157358509	0,000105539245	0,000016129235	0,000099799923
F779	MOTTA SAN GIOVANNI	Calabria	Reggio di Calabria	0,000135788213	0,000070378141	0,000068708542	0,000088991673	0,000000000000	0,000153826008	0,000101124689	0,000015233166	0,000098358414
G082	OPPIDO MAMERTINA	Calabria	Reggio di Calabria	0,000108959033	0,000062641616	0,000095493249	0,000055807222	0,000000000000	0,000116059633	0,000080574507	0,000156172107	0,000085604041
G277	PALIZZI	Calabria	Reggio di Calabria	0,000062356401	0,000031910052	0,000043544319	0,000037255357	0,000000000000	0,000075802993	0,000039983568	0,000004066682	0,000045368570
G288	PALMI	Calabria	Reggio di Calabria	0,000357621189	0,000368822419	0,000217638488	0,000328059158	0,000000000000	0,000369940669	0,000316870598	0,000068929224	0,000305220089
G394	PAZZANO	Calabria	Reggio di Calabria	0,000020997766	0,000006785515	0,000004860376	0,000009486676	0,000000000000	0,000024252497	0,000008354085	0,000000635419	0,000011997030
G729	PLACANICA	Calabria	Reggio di Calabria	0,000033023832	0,000014839133	0,000012201117	0,000011483565	0,000000000000	0,000035037377	0,000017577169	0,000003304179	0,000019224531
G735	PLATI'	Calabria	Reggio di Calabria	0,000074500007	0,000033709672	0,000089238498	0,000024900428	0,000000000000	0,000076611970	0,000045250328	0,000027195933	0,000052628253
G791	POLISTENA	Calabria	Reggio di Calabria	0,000190327009	0,000150963029	0,000153179710	0,000142569581	0,000000000000	0,000170173288	0,000035239098	0,000152995929	0,000152995929
G905	PORTIGLIOLA	Calabria	Reggio di Calabria	0,000030094629	0,000012746563	0,000020562468	0,000013007284	0,000006136835	0,000031037451	0,000017190120	0,000004193765	0,000019672372
H224	REGGIO DI CALABRIA	Calabria	Reggio di Calabria	0,003503933162	0,003699425487	0,003061042271	0,003269775970	0,004892264182	0,003328595383	0,004515615292	0,001471536085	0,003479041004
H265	RIACE	Calabria	Reggio di Calabria	0,000052001970	0,000039404535	0,000038526740	0,000031331014	0,000000000000	0,000062015829	0,000031597515	0,000137538940	0,000044206904
H359	RIZZICONI	Calabria	Reggio di Calabria	0,000147072626	0,000080008757	0,000115249720	0,000113563439	0,000000000000	0,000149663927	0,000110263439	0,000027650116	0,000115221001
H408	ROCCAFORTE DEL GRECO	Calabria	Reggio di Calabria	0,000020491030	0,000004704680	0,000003372004	0,000004902220	0,000000000000	0,000020066170	0,000006835895	0,000000254168	0,000009627625
H456	ROCCELLA IONICA	Calabria	Reggio di Calabria	0,000151025545	0,000100520203	0,000096411337	0,000133791716	0,000000000000	0,000155459447	0,000112250465	0,000109595374	0,000124561566
H489	ROGHUDI	Calabria	Reggio di Calabria	0,000029679142	0,000009440045	0,000015726891	0,000007853488	0,000000000000	0,000028726377	0,000015615218	0,000003177095	0,000016649539
H558	ROSARNO	Calabria	Reggio di Calabria	0,000258188060	0,000212017551	0,000198906502	0,000228657616	0,000000000000	0,000266592073	0,000247370853	0,000061055287	0,000223044831
H013	SAMO	Calabria	Reggio di Calabria	0,000026825194	0,000013378138	0,000012699213	0,000011313011	0,000000000000	0,000026825994	0,000010367212	0,000001525006	0,000015795534
M277	SAN FERDINANDO	Calabria	Reggio di Calabria	0,000097025094	0,000055313823	0,000047171583	0,000097487340	0,000000000000	0,000098168945	0,000078183901	0,000013343799	0,000078735067
H889	SAN GIORGIO MORGETO	Calabria	Reggio di Calabria	0,000068307740	0,000028768346	0,000076607646	0,000029732054	0,000000000000	0,000071524292	0,000043691333	0,000010929207	0,000049098751
H903	SAN GIOVANNI DI GERACE	Calabria	Reggio di Calabria	0,000017875623	0,000004930510	0,000007725610	0,000007330969	0,000000000000	0,000019322002	0,000005897613	0,000001779173	0,000010156686
H959	SAN LORENZO	Calabria	Reggio di Calabria	0,000067529869	0,000030377887	0,000039015623	0,000054899918	0,000000000000	0,000082077225	0,000042379872	0,000005591687	0,000051462887
H970	SAN LUCA	Calabria	Reggio di Calabria	0,000082034119	0,000031927087	0,000060699695	0,000030629232	0,000000000000	0,000079395419	0,000048162851	0,000018300067	0,000052133945
I102	SAN PIETRO DI CARIDA'	Calabria	Reggio di Calabria	0,000037877056	0,000008590681	0,000005162905	0,000016722702	0,000000000000	0,000040835138	0,000018095508	0,000002287508	0,000020937240
I132	SAN PROCOPIO	Calabria	Reggio di Calabria	0,000017028372	0,000003255149	0,000004119492	0,000007101875	0,000004367298	0,000014944272	0,000006073456	0,000002795844	0,000009004135
I139	SAN ROBERTO	Calabria	Reggio di Calabria	0,000044159945	0,000014211361	0,000024257485	0,000015408688	0,000000000000	0,000050760199	0,000025355268	0,000003685430	0,000027081843
I198	SANT'AGATA DEL BIANCO	Calabria	Reggio di Calabria	0,000019251122	0,000006813589	0,000011385411	0,000005202551	0,000000000000	0,000018474285	0,000007325683	0,000001652089	0,000010598533
I214	SANT'ALESSIO IN ASPROMONTE	Calabria	Reggio di Calabria	0,000013205973	0,000002157267	0,000004587166	0,000004393544	0,000002871013	0,000011533104	0,000004433249	0,000001143754	0,000006748630
I333	SANT'EUFEMIA D'ASPROMONTE	Calabria	Reggio di Calabria	0,000087128204	0,000041579074	0,000061214198	0,000049868923	0,000000000000	0,000085294304	0,000059702224	0,000015758391	0,000061162843
I341	SANT'ILARIO DELLO IONIO	Calabria	Reggio di Calabria	0,000037134676	0,000016642974	0,000031314245	0,000014143758	0,000000000000	0,000043406285	0,000020463414	0,000042787606	0,000026451238
I176	SANTA CRISTINA D'ASPROMONTE	Calabria	Reggio di Calabria	0,000025502833	0,000010290993	0,000019099804	0,000013648273	0,000000000000	0,000025722267	0,000012144642	0,000001143754	0,000016871473
I371	SANTO STEFANO IN ASPROMONTE	Calabria	Reggio di Calabria	0,000037305559	0,000012814291	0,000019333244	0,000019906326	0,000000000000	0,000042989072	0,000019044108	0,000002922927	0,000024239738
I536	SCIDO	Calabria	Reggio di Calabria	0,000024791022	0,000007880990	0,000014854288	0,000007918665	0,000008178111	0,000023449736	0,000012480320	0,000002795844	0,00001459

Codice catastale	Denominazione	Regione	Provincia	FUNZIONI GENERALI	POLIZIA LOCALE	ISTRUZIONE PUBBLICA	RIFIUTI	TPL	TERRITORIO E VIABILITÀ	SOCIALE	ASILI NIDO	COMPLESSIVO
I656	SERRATA	Calabria	Reggio di Calabria	0,000024742770	0,000011720461	0,000013689319	0,000007212708	0,000000000000	0,000025860492	0,000009537297	0,000001525006	0,000014084875
I725	SIDERNO	Calabria	Reggio di Calabria	0,000342662808	0,000290280017	0,000212746042	0,000256325201	0,000000000000	0,000353192255	0,000301810574	0,000061184368	0,000272922893
I753	SINOPOLI	Calabria	Reggio di Calabria	0,000041903583	0,000017671050	0,000041863388	0,000027197621	0,000000000000	0,000040422203	0,000024800875	0,000009404201	0,000031184712
I936	STAITI	Calabria	Reggio di Calabria	0,000014084488	0,000002260801	0,000002321249	0,000002602293	0,000000000000	0,000013496370	0,000003871556	0,000000381251	0,000006206275
I955	STIGNANO	Calabria	Reggio di Calabria	0,000036489763	0,000016646777	0,000011790159	0,000018009006	0,000000000000	0,000041145873	0,000020796629	0,000004447933	0,000022937148
I956	STILO	Calabria	Reggio di Calabria	0,000061031536	0,000032816914	0,000039629659	0,000035111715	0,000021292404	0,000066747411	0,000032014623	0,000005464603	0,000042566265
L063	TAURIANOVA	Calabria	Reggio di Calabria	0,000284179893	0,000185891443	0,000185051964	0,000342688032	0,000000000000	0,000258643529	0,000241002005	0,000052535944	0,000252172012
L127	TERRANOVA SAPPO MINULIO	Calabria	Reggio di Calabria	0,000016769566	0,000003955769	0,000004811833	0,000006309245	0,000000000000	0,000015818582	0,000005901905	0,000002033341	0,000008802976
L673	VARAPODIO	Calabria	Reggio di Calabria	0,000047821519	0,000026602458	0,000029614945	0,000026800246	0,000000000000	0,000047829604	0,000026425755	0,000005591687	0,000032249576
M018	VILLA SAN GIOVANNI	Calabria	Reggio di Calabria	0,000274373954	0,000246518127	0,000180185031	0,000235198403	0,000000000000	0,000268738998	0,000249063568	0,000043242116	0,000227747614
A043	ACQUARO	Calabria	Vibo Valentia	0,000054118527	0,000024037584	0,000044914933	0,000024814841	0,000000000000	0,000055300086	0,000035677508	0,000003685430	0,000037004210
A386	ARENA	Calabria	Vibo Valentia	0,000036336425	0,000015942625	0,000032564753	0,000018021876	0,000000000000	0,000038371821	0,000018890273	0,000004193765	0,000025003529
B169	BRIATICO	Calabria	Vibo Valentia	0,000104100550	0,000072228658	0,000051212209	0,000082666164	0,000000000000	0,000126559750	0,000070059514	0,000013343799	0,000080275032
B197	BROGNATURO	Calabria	Vibo Valentia	0,000023341798	0,000008699053	0,000016020304	0,000008246635	0,000000000000	0,000019492956	0,000008864192	0,000002033341	0,000013331149
B655	CAPISTRANO	Calabria	Vibo Valentia	0,000028176761	0,000012207187	0,000025144959	0,000010599669	0,000006483288	0,000028154567	0,000015445159	0,000002414592	0,000018568559
C581	CESSANITI	Calabria	Vibo Valentia	0,000071396120	0,000032471453	0,000079486034	0,000034735516	0,000000000000	0,000066284170	0,000047237099	0,000006989609	0,000051390427
D253	DASA'	Calabria	Vibo Valentia	0,000028301796	0,000013208396	0,000019535873	0,000015549009	0,000000000000	0,000026418261	0,000014663810	0,000004320849	0,000018772514
D303	DINAMI	Calabria	Vibo Valentia	0,000052368636	0,000025975113	0,000066880001	0,000018297725	0,000000000000	0,000054802335	0,000030859403	0,000006481274	0,000037369294
D364	DRAPIA	Calabria	Vibo Valentia	0,000055935319	0,000028823391	0,000044057652	0,000040812520	0,000000000000	0,000060652273	0,000028647641	0,000004193765	0,000041416188
D453	FABRIZIA	Calabria	Vibo Valentia	0,000055003276	0,000023250113	0,000044242187	0,000032994973	0,000000000000	0,000063051704	0,000029988843	0,000005591687	0,000039362822
D587	FILADELFIA	Calabria	Vibo Valentia	0,000112005609	0,000054747379	0,000089396541	0,000070930394	0,000061937315	0,000116445614	0,000087549390	0,0000208411406	0,000093847345
D589	FILANDARI	Calabria	Vibo Valentia	0,000042934090	0,000019346911	0,000039628755	0,000021857048	0,000000000000	0,000044158015	0,000022762629	0,000006989609	0,000029883686
D596	FILOGASO	Calabria	Vibo Valentia	0,000032679826	0,000014375658	0,000029745595	0,000014163953	0,000000000000	0,000031099588	0,000016207902	0,000004320849	0,000021523643
D762	FRANCAVILLA ANGITOLA	Calabria	Vibo Valentia	0,000046646472	0,000021435128	0,000038435732	0,000021410455	0,000000000000	0,000048493098	0,000025091039	0,000005464603	0,000031301425
D767	FRANCICA	Calabria	Vibo Valentia	0,000037999101	0,000016331835	0,000043858290	0,000011496060	0,000000000000	0,000038801969	0,000020375023	0,000006100022	0,000025513297
D988	GEROCARNE	Calabria	Vibo Valentia	0,000050561104	0,000025621558	0,000041676904	0,000020079636	0,000000000000	0,000057561119	0,000026555529	0,000062632073	0,000036117873
E321	IONADI	Calabria	Vibo Valentia	0,000082496879	0,000049111708	0,000084788766	0,000045555276	0,000000000000	0,000068987142	0,000044254912	0,000019316737	0,000058747018
E389	JOPPOLO	Calabria	Vibo Valentia	0,000053365758	0,000030266848	0,000043889629	0,000022996146	0,000000000000	0,000062714085	0,000032155424	0,000003939598	0,000037068094
E590	LIMBADI	Calabria	Vibo Valentia	0,000077517997	0,000037556406	0,000068587408	0,000038111957	0,000019005168	0,000078550031	0,000048846218	0,000011056290	0,000054861389
E836	MAIERATO	Calabria	Vibo Valentia	0,000053861173	0,000023603074	0,000031650843	0,000024574170	0,000000000000	0,000057775742	0,000026403159	0,000007879195	0,000034247464
F207	MILETO	Calabria	Vibo Valentia	0,000131421788	0,000076066832	0,000090483035	0,000090392306	0,000000000000	0,000136946634	0,000101934952	0,000019713509	0,000099397947
F364	MONGIANA	Calabria	Vibo Valentia	0,000022145831	0,000007858529	0,000017979442	0,000005757873	0,000000000000	0,000021224602	0,000008167847	0,000001270838	0,000012716177
F607	MONTEROSSO CALABRO	Calabria	Vibo Valentia	0,000043951084	0,000018439667	0,000024305108	0,000022487877	0,000015236679	0,000044126560	0,000022871318	0,000004702100	0,000028473255
F843	NARDODIPACE	Calabria	Vibo Valentia	0,000032620472	0,000016028433	0,000052650208	0,0000122195703	0,000000000000	0,000030857663	0,000018063728	0,000003431263	0,000024351637
F893	NICOTERA	Calabria	Vibo Valentia	0,000132765689	0,000090742760	0,000083803493	0,000117674813	0,000000000000	0,000158331692	0,000105231182	0,000013569039	0,000109671464
G335	PARGHELIA	Calabria	Vibo Valentia	0,000047648836	0,000035104211	0,000019071949	0,000050566923	0,000000000000	0,000064239730	0,000019893735	0,000003685430	0,000038538358
G722	PIZZO	Calabria	Vibo Valentia	0,000206735076	0,000150537273	0,000106657885	0,000332478535	0,000064224602	0,000228255384	0,000148095832	0,000028418175	0,000204874032
G728	PIZZONI	Calabria	Vibo Valentia	0,000031500608	0,000012605307	0,000020570646	0,000014707661	0,000000000000	0,000033740142	0,000016505627	0,000004066682	0,000020429731
G785	POLIA	Calabria	Vibo Valentia	0,000030968110	0,000010690775	0,000016708414	0,000013430463	0,000000000000	0,000038591475	0,000014283261	0,000001779173	0,000019511292
H271	RICADI	Calabria	Vibo Valentia	0,000164774314	0,000148076480	0,000132184961	0,000186389805	0,000000000000	0,000226603218	0,000080645716	0,000015504223	0,000149240461
H516	ROMBILO	Calabria	Vibo Valentia	0,000088857312	0,000046292867	0,000082805604	0,000035334796	0,000000000000	0,000088686767	0,000060058872	0,000016520894	0,000061416352
H785	SAN CALOGERO	Calabria	Vibo Valentia	0,000086515705	0,000038761688	0,000062663550	0,000042737058	0,000000000000	0,000083209317	0,000056975909	0,000012962547	0,000058427252
H807	SAN COSTANTINO CALABRO	Calabria	Vibo Valentia	0,000045046271	0,000021880619	0,000048107414	0,000021206000	0,000000000000	0,000042622181	0,000027187090	0,000006227106	0,000031863387
H941	SAN GREGORIO D'IPPONA	Calabria	Vibo Valentia	0,000049754836	0,000021241358	0,000043482033	0,000021650577	0,000000000000	0,000048823157	0,000028861582	0,000011437542	0,000033478281
I058	SAN NICOLA DA CRISSA	Calabria	Vibo Valentia	0,000034957831	0,000013975300	0,000033643040	0,000014261035	0,000000000000	0,000036007906	0,000020349042	0,000003177095	0,000023632604
I350	SANT'ONOFRIO	Calabria	Vibo Valentia	0,000065407497	0,000026234340	0,000044943754	0,000032087357	0,000000000000	0,000064048531	0,000042955309	0,000160890091	0,000049904485
I639	SERRA SAN BRUNO	Calabria	Vibo Valentia	0,000132120859	0,000064115270	0,000085690354	0,000097962570	0,000000000000	0,000135256020	0,000091856645	0,000021505646	0,000098481154
I744	SIMBARIO	Calabria	Vibo Valentia	0,000026643132	0,000010480569	0,000019367707	0,000013278578	0,000010738608	0,000026991481	0,000012813367	0,000003304179	0,000017715479
I853	SORIANELLO	Calabria	Vibo Valentia	0,000028067921	0,000015127059	0,000032658602	0,000010149054	0,000000000000	0,000027830072	0,000014967854	0,000005464603	0,000019453112
I854	SORIANO CALABRO	Calabria	Vibo Valentia	0,000050473429	0,000027150286	0,000030863208	0,000029388791	0,000000000000	0,000051130490	0,000026947151	0,000010293788	0,000034331366
I884	SPADOLA	Calabria	Vibo Valentia	0,000023861120	0,000011792076	0,000016508188	0,000011797952	0,000000000000	0,000019406371	0,000008127178	0,000001397922	0,000014500004
I905	SPILINGA	Calabria	Vibo Valentia	0,000037276558	0,000016575626	0,000032732073	0,000021796591	0,000000000000	0,000036388612	0,000019352309	0,000002922927	0,000026021275
I945	STEFANACONI	Calabria	Vibo Valentia	0,000049596716	0,000025005769	0,000034116518	0,000028459608	0,000000000000	0,000050292328	0,000028081068	0,000007116693	0,000034123035
L452	TROPEA	Calabria	Vibo Valentia	0,000171498115	0,000159471534	0,000075775093	0,000179677178	0,000000000000	0,000163464284	0,000106489340	0,000014081078	0,000138270117
L607	VALLELONGA	Calabria	Vibo Valentia	0,000022124065	0,000011092326	0,000015531040	0,000006664367	0,000000000000	0,000023006201	0,000008520094	0,000003304179	0,000013193862
L699	VAZZANO	Calabria	Vibo Valentia	0,000029065781	0,000012143808	0,000020086479	0,000012057050	0,000000000000	0,000027663945	0,000014123424	0,000002922927	0,000018034208
F537	VIBO VALENTIA	Calabria	Vibo Valentia	0,000638871546	0,000543169058	0,000446257114	0,000609715993	0,000967060648	0,000618329056	0,000637397727	0,000294318225	0,000592112140
M138	ZACCANOPOLI	Calabria	Vibo Valentia	0,000020519578	0,000009007531	0,000014263317	0,000004853765	0,000000000000	0,000020165759	0,000008640568	0,000001779173	0,000011696378
M143	ZAMBRONE	Calabria	Vibo Valentia	0,000054473430	0,000045184810	0,000049943284						

Codice catastale	Denominazione	Regione	Provincia	FUNZIONI GENERALI	POLIZIA LOCALE	ISTRUZIONE PUBBLICA	RIFIUTI	TPL	TERRITORIO E VIABILITÀ	SOCIALE	ASILI NIDO	COMPLESSIVO
A101	AIELLO DEL SABATO	Campania	Avellino	0,000066338363	0,000032448174	0,000054566353	0,000044724303	0,000000000000	0,000071055963	0,000050544631	0,000009785452	0,000050798182
A228	ALTAVILLA IRPINA	Campania	Avellino	0,000074562672	0,000048967519	0,000047914043	0,000059340403	0,000000000000	0,000092947251	0,000060512854	0,000013979218	0,000060754287
A284	ANDRETTA	Campania	Avellino	0,000051958272	0,000023225884	0,000034636072	0,000023691143	0,000000000000	0,000068909366	0,000028806754	0,000003812514	0,000035500028
A347	AQUILONIA	Campania	Avellino	0,000048680603	0,000026796866	0,000027932530	0,000024712096	0,000000000000	0,000062475439	0,000026918986	0,000002795844	0,000033375055
A399	ARIANO IRPINO	Campania	Avellino	0,000470037378	0,000305227594	0,000398430054	0,000328186434	0,000332600202	0,000532738274	0,000399864150	0,000122178919	0,000391255234
A489	ATRIPALDA	Campania	Avellino	0,000193903826	0,000175849339	0,000147468112	0,000186554359	0,000000000000	0,000180629793	0,000174680631	0,000028655970	0,000167648886
A508	AVELLA	Campania	Avellino	0,000117985327	0,000075534455	0,000106756111	0,000122978380	0,000033785759	0,000134646121	0,000113136359	0,000025601960	0,000109814327
A509	AVELLINO	Campania	Avellino	0,000944357566	0,000972280110	0,000901166674	0,001045069102	0,001761546184	0,001022472065	0,001098931025	0,000347702681	0,000998082988
A566	BAGNOLI IRPINO	Campania	Avellino	0,000073816242	0,000035505192	0,000032334472	0,000049511172	0,000000000000	0,000094602841	0,000049016397	0,000050495584	0,000055103661
A580	BAIANO	Campania	Avellino	0,000079288709	0,000037578679	0,000053879039	0,000074393979	0,000000000000	0,000076948751	0,000068768862	0,000011818793	0,000064814678
A881	BISACCIA	Campania	Avellino	0,000103275118	0,000055725715	0,000088437244	0,000050510564	0,000038885455	0,000145392916	0,000061996580	0,000009277117	0,000077631858
A975	BONITO	Campania	Avellino	0,000052980698	0,000027195296	0,000043922035	0,000025005988	0,000000000000	0,000059260484	0,000031090025	0,000007370860	0,000036879923
B367	CAIRANO	Campania	Avellino	0,000016256488	0,000004460922	0,000005229633	0,000004708318	0,000000000000	0,000021009039	0,000004920807	0,000000635419	0,000008794049
B374	CALABRITTO	Campania	Avellino	0,000061186218	0,000026179351	0,000037043635	0,000026920794	0,000000000000	0,000072435244	0,000037927701	0,000005337519	0,000040537701
B415	CALITRI	Campania	Avellino	0,000124450177	0,000056077694	0,000059483083	0,000063823150	0,000050575255	0,000169667433	0,000078918226	0,000009277117	0,000087272758
B590	CANDIDA	Campania	Avellino	0,000024140698	0,000009999302	0,000026466691	0,000012467448	0,000000000000	0,000027397171	0,000012811859	0,000003177095	0,000017620218
B674	CAPOSELE	Campania	Avellino	0,000088177437	0,000057329805	0,000065601261	0,000048258980	0,000000000000	0,000108841811	0,000053978367	0,000010802123	0,000064428174
B706	CAPRIGLIA IRPINA	Campania	Avellino	0,000043811616	0,000019031872	0,000039793232	0,000022328076	0,000000000000	0,000049973748	0,000029398263	0,000007116693	0,000031828681
B776	CARIFE	Campania	Avellino	0,000038260935	0,000017680263	0,000021959064	0,000018448488	0,000000000000	0,000044191364	0,000022025715	0,000002922927	0,000025310957
B866	CASALBORE	Campania	Avellino	0,000044430618	0,000022482512	0,000028553196	0,000026319778	0,000000000000	0,000052406704	0,000025986767	0,000004193765	0,000031427717
B997	CASSANO IRPINO	Campania	Avellino	0,000023845747	0,000012685459	0,000020975206	0,000010393471	0,000000000000	0,000029500130	0,000010820536	0,000003558346	0,000016462033
C058	CASTEL BARONIA	Campania	Avellino	0,000029389801	0,000014431423	0,000021172619	0,000012456208	0,000000000000	0,000034697579	0,000014454394	0,000002795844	0,000019388499
C105	CASTELFRANCI	Campania	Avellino	0,000048526860	0,000022033278	0,000040414939	0,000023144623	0,000000000000	0,000052282092	0,000027473580	0,000004066682	0,000033175580
C283	CASTELVETERE SUL CALORE	Campania	Avellino	0,000036272102	0,000017583963	0,000024355939	0,000022728153	0,000000000000	0,000048146321	0,000022221544	0,000002795844	0,000026821784
C557	CERVINARA	Campania	Avellino	0,000149800817	0,000114383674	0,000102471420	0,000176354926	0,000048723408	0,000160433609	0,000150232683	0,000029442253	0,000141314194
C576	CESINALI	Campania	Avellino	0,000045573912	0,000029156826	0,000033117278	0,000028200006	0,000015206043	0,000042786541	0,000027739964	0,000008387531	0,000032951878
C606	CHIANCHE	Campania	Avellino	0,000016988504	0,000003877919	0,000001950851	0,000008267103	0,000000000000	0,000018035549	0,000006131565	0,000000762503	0,000009216991
C659	CHIUSANO DI SAN DOMENICO	Campania	Avellino	0,000046328107	0,000023397998	0,000036637757	0,000025727063	0,000000000000	0,000059073336	0,000031010410	0,000006481274	0,000034402480
C971	CONTRADA	Campania	Avellino	0,000051177599	0,000036335946	0,000040842279	0,000031849893	0,000000000000	0,000058738419	0,000040246775	0,000011818793	0,000039940616
C976	CONZA DELLA CAMPANIA	Campania	Avellino	0,000043580379	0,000021348886	0,000034318349	0,000018438571	0,000000000000	0,000059309917	0,000020610355	0,000002541676	0,000029880258
D331	DOMICELLA	Campania	Avellino	0,000033302620	0,000014340128	0,000038632812	0,000023677297	0,000000000000	0,000035942503	0,000023319616	0,000005718771	0,000026948649
D638	FLUMERI	Campania	Avellino	0,000073400810	0,000040211664	0,000040466466	0,000038903785	0,000023507374	0,000074460332	0,000037208542	0,000009022950	0,000048585958
D671	FONTANAROSA	Campania	Avellino	0,000069282949	0,000032129247	0,000039043502	0,000040030445	0,000000000000	0,000074144233	0,000045918717	0,000006481274	0,000047674407
D701	FORINO	Campania	Avellino	0,000088217285	0,000058070142	0,000083507677	0,000075158756	0,000000000000	0,000106700965	0,000078159246	0,000016001225	0,000077257032
D798	FRIGENTO	Campania	Avellino	0,000083491382	0,000042716887	0,000079212603	0,000048654677	0,000000000000	0,000094051761	0,000056332236	0,000053947509	0,000064702227
D998	GESUALDO	Campania	Avellino	0,000077913593	0,000039358438	0,000056610410	0,000038692010	0,000000000000	0,000089664453	0,000048523888	0,000099969231	0,000057992121
E161	GRECI	Campania	Avellino	0,000024895646	0,000011478216	0,000010751679	0,000009560036	0,000000000000	0,000033708396	0,000010584654	0,000001525006	0,000015405129
E206	GROTTAMINARDA	Campania	Avellino	0,000172476609	0,000115174543	0,000121035241	0,000137266549	0,000000000000	0,000176466958	0,000124276722	0,000048911734	0,000135873446
E214	GROTTOLELLA	Campania	Avellino	0,000036934948	0,000016126208	0,000028304313	0,000021733166	0,000000000000	0,000041633602	0,000024394654	0,000003939598	0,000026700579
E245	GUARDIA LOMBARDI	Campania	Avellino	0,000050347865	0,000026099492	0,000030579063	0,000018735897	0,000020317419	0,000069155600	0,000027757746	0,000002795844	0,000033991088
E397	LACEDONIA	Campania	Avellino	0,000065673625	0,000031370971	0,000025673114	0,000036759615	0,000000000000	0,000091727595	0,000036216304	0,000021628609	0,000045596569
E448	LAPIO	Campania	Avellino	0,000038277880	0,000018406733	0,000025505793	0,000018028962	0,000000000000	0,000043841523	0,000021361695	0,000004956268	0,000025673752
E487	LAURO	Campania	Avellino	0,000064625122	0,000040722887	0,000039939854	0,000060143398	0,000000000000	0,000065880663	0,000049294123	0,000010420871	0,000052323662
E605	LIONI	Campania	Avellino	0,000140721570	0,000073623233	0,000107591849	0,000090985080	0,000000000000	0,000160242249	0,000099617574	0,000135783664	0,000110776168
E746	LUOGOSANO	Campania	Avellino	0,000032020059	0,000015202454	0,000025424986	0,000017901703	0,000000000000	0,000031723688	0,000014210084	0,000003558346	0,000021603805
E891	MANOCALZATI	Campania	Avellino	0,000067699004	0,000037122598	0,000045150109	0,000050558328	0,000000000000	0,000066264464	0,000040890682	0,000009912536	0,000049731357
E997	MARZANO DI NOLA	Campania	Avellino	0,000031608110	0,000017973593	0,000027151437	0,000027538111	0,000000000000	0,000029332346	0,000021428948	0,000005083352	0,000025251680
F110	MELITO IRPINO	Campania	Avellino	0,000045265261	0,000018272996	0,000030526780	0,000019321731	0,000000000000	0,000046038429	0,000025475392	0,000005718771	0,000028978035
F141	MERCOGLIANO	Campania	Avellino	0,000212348046	0,000139378050	0,000149676409	0,000176996177	0,000000000000	0,000227115721	0,000180844331	0,000102259437	0,000176144724
F230	MIRABELLA ECLANO	Campania	Avellino	0,000164879762	0,000085425671	0,000093094650	0,000123109634	0,000000000000	0,000163311801	0,000122995906	0,000017281323	0,000121806017
F397	MONTAGUTO	Campania	Avellino	0,000017543177	0,000008109128	0,000002592647	0,000006060097	0,000000000000	0,000023250399	0,000006024954	0,000000254168	0,000009722261
F448	MONTECALVO IRPINO	Campania	Avellino	0,000087866525	0,000039784832	0,000057309407	0,000042018017	0,000000000000	0,000105504925	0,000054757661	0,000008006279	0,000060018191
F491	MONTEFALCIONE	Campania	Avellino	0,000062104032	0,000029310664	0,000045295694	0,000047227250	0,000000000000	0,000071334597	0,000044601639	0,000009277117	0,000048299731
F506	MONTEFORTE IRPINO	Campania	Avellino	0,000183626351	0,000120246034	0,000143190710	0,000138094073	0,000000000000	0,000203517213	0,000172827201	0,000077538825	0,000152974889
F511	MONTEFREDANE	Campania	Avellino	0,000042329820	0,000019189981	0,000040757139	0,000031945294	0,000000000000	0,000048589915	0,000028110065	0,000006354190	0,000033785372
F512	MONTEFUSCO	Campania	Avellino	0,000032932330	0,000013181078	0,000024881652	0,000017948076	0,000000000000	0,000035610632	0,000019066057	0,000001906257	0,000022676565
F546	MONTELLA	Campania	Avellino	0,000147419880	0,000092743376	0,000094379814	0,000112545652	0,000000000000	0,000186790640	0,000129915698	0,000021249626	0,000120105449
F559	MONTEMARANO	Campania	Avellino	0,000064240187	0,000028540076	0,000040006807	0,000041062032	0,000000000000	0,000081117631	0,000044734379	0,000057732122	0,000049555478
F566	MONTEMILETTO	Campania	Avellino	0,000108893839	0,000055743523	0,000						

Codice catastale	Denominazione	Regione	Provincia	FUNZIONI GENERALI	POLIZIA LOCALE	ISTRUZIONE PUBBLICA	RIFIUTI	TPL	TERRITORIO E VIABILITÀ	SOCIALE	ASILI NIDO	COMPLESSIVO
M330	MONTORO	Campania	Avellino	0,000296782437	0,000217943119	0,000333335077	0,000264644330	0,000000000000	0,000312742849	0,000281724359	0,000233038021	0,000276020291
F744	MORRA DE SANCTIS	Campania	Avellino	0,000040907119	0,000019887179	0,000027887508	0,000017797494	0,000011883789	0,000052906388	0,000017372729	0,000002922927	0,000027358662
F762	MOSCHIANO	Campania	Avellino	0,000031302140	0,000020922297	0,000024439291	0,000021874710	0,000000000000	0,000034266282	0,000021019766	0,000006735441	0,000024159550
F798	MUGNANO DEL CARDINALE	Campania	Avellino	0,000086056986	0,000055051333	0,000059651456	0,000077694870	0,000000000000	0,000086691220	0,000079736940	0,000018049381	0,000072020841
F988	NUSCO	Campania	Avellino	0,000087519346	0,000053295411	0,000080167264	0,000046429617	0,000000000000	0,000110131514	0,000060315343	0,000012072961	0,000066576314
G165	OSPEDALETTO D'ALPINOLO	Campania	Avellino	0,000042177299	0,000021766101	0,000048352259	0,000029979834	0,000000000000	0,000045963105	0,000024812637	0,000006989609	0,000033673572
G242	PAGO DEL VALLO DI LAURO	Campania	Avellino	0,000033027279	0,000014569479	0,000028341200	0,000023084655	0,000000000000	0,000030882360	0,000021382162	0,000004829184	0,000024473117
G340	PAROLISE	Campania	Avellino	0,000017267596	0,000006293646	0,000014639543	0,000009112690	0,000000000000	0,000018044754	0,000007675663	0,000002033341	0,000011618462
G370	PATERNOPOLI	Campania	Avellino	0,000055697056	0,000025691479	0,000032886644	0,000029014568	0,000000000000	0,000063828319	0,000032250858	0,000005972938	0,000037563376
G519	PETRURO IRPINO	Campania	Avellino	0,000013287163	0,000002360007	0,000002400314	0,000002371254	0,000000000000	0,000012235963	0,000004662322	0,000001016670	0,000005988331
G611	PIETRADEFUSI	Campania	Avellino	0,000051295677	0,000025567680	0,000030488116	0,000030107601	0,000000000000	0,000053875750	0,000033633149	0,000004829184	0,000035580898
G629	PIETRASTORNINA	Campania	Avellino	0,000036996984	0,000016249397	0,000028237657	0,000017477178	0,000000000000	0,000048412570	0,000021883180	0,000003558346	0,000026041759
G990	PRATA DI PRINCIPATO ULTRA	Campania	Avellino	0,000054095097	0,000029307177	0,000045274852	0,000041392530	0,000000000000	0,000065431192	0,000041307398	0,000007497944	0,000043891163
H006	PRATOLA SERRA	Campania	Avellino	0,000068035427	0,000044711354	0,000132108174	0,000056068484	0,000000000000	0,000076831448	0,000047323456	0,000012454212	0,000065576979
H097	QUADRELLE	Campania	Avellino	0,000032923387	0,000012960994	0,000023175572	0,000022045859	0,000000000000	0,000036673076	0,000020807054	0,000005972938	0,000024040268
H128	QUINDICI	Campania	Avellino	0,000052022293	0,000022949371	0,000026730413	0,000027724574	0,000000000000	0,000045668878	0,000024943992	0,000007752112	0,000032334796
H438	ROCCA SAN FELICE	Campania	Avellino	0,000026290446	0,000011996053	0,000022699130	0,000010345434	0,000000000000	0,000028957512	0,000010892507	0,000001652089	0,000016998769
H382	ROCCABASCERANA	Campania	Avellino	0,000048374496	0,000023090158	0,000037279410	0,000031755801	0,000000000000	0,000059512713	0,000030932265	0,000006608357	0,000036500291
H592	ROTONDI	Campania	Avellino	0,000061157120	0,000040884393	0,000048396231	0,000072983441	0,000000000000	0,000059768520	0,000051059062	0,000012200045	0,000055680178
H733	SALZA IRPINA	Campania	Avellino	0,000019274415	0,000005712087	0,000012051994	0,000010651949	0,000000000000	0,000020824500	0,000008344236	0,000001906257	0,000012467988
H975	SAN MANGO SUL CALORE	Campania	Avellino	0,000033144556	0,000016244068	0,000020070116	0,000012846444	0,000000000000	0,000042006973	0,000016832765	0,000001270838	0,000021387246
I016	SAN MARTINO VALLE CAUDINA	Campania	Avellino	0,000085491084	0,000054313149	0,000063248338	0,000069240650	0,000000000000	0,000102057170	0,000068852690	0,000013725050	0,000070238693
I034	SAN MICHELE DI SERINO	Campania	Avellino	0,000045501587	0,000029282989	0,000037292284	0,000037633851	0,000000000000	0,000043156817	0,000030519279	0,000006227106	0,000035847523
I061	SAN NICOLA BARONIA	Campania	Avellino	0,000022265967	0,000012357094	0,000017025260	0,000011322831	0,000000000000	0,000024568392	0,000009435936	0,000003431263	0,000015042593
I129	SAN POTITO ULTRA	Campania	Avellino	0,000032351996	0,000020186204	0,000022427027	0,000020592946	0,000000000000	0,000034003527	0,000018583129	0,000003177095	0,000023199199
I163	SAN SOSSIO BARONIA	Campania	Avellino	0,000040427722	0,000017825227	0,000036482780	0,000015711730	0,000000000000	0,000047126834	0,000022896508	0,000004066682	0,000027501232
I264	SANT'ANDREA DI CONZA	Campania	Avellino	0,000040005318	0,000014950877	0,000015419778	0,000023462569	0,000014286160	0,000046231240	0,000024765097	0,000020039688	0,000027680270
I280	SANT'ANGELO A SCALA	Campania	Avellino	0,000019361801	0,000007309376	0,000009448846	0,000009610841	0,000000000000	0,000022111961	0,000009759853	0,000001906257	0,000012335868
I279	SANT'ANGELO ALL'ESCA	Campania	Avellino	0,000022994798	0,000010078957	0,000013169903	0,000012937478	0,000006433794	0,000024390925	0,000010167426	0,000001016670	0,000015118792
I281	SANT'ANGELO DEI LOMBARDI	Campania	Avellino	0,000103051155	0,000055144062	0,000075218427	0,000055498185	0,000000000000	0,000126576131	0,000061563817	0,000009150033	0,000073610817
I219	SANTA LUCIA DI SERINO	Campania	Avellino	0,000028562013	0,000010549704	0,000016600942	0,000019592186	0,000000000000	0,000030039821	0,000017884961	0,000004193765	0,000020187919
I301	SANTA PAOLINA	Campania	Avellino	0,000030372333	0,000010682600	0,000024833982	0,000017640314	0,000000000000	0,000032719849	0,000017461365	0,000002922927	0,000021360110
I357	SANTO STEFANO DEL SOLE	Campania	Avellino	0,000042100094	0,000022874117	0,000049537544	0,000024173785	0,000000000000	0,000046873770	0,000025630703	0,000006608357	0,000032591344
I471	SAVIGNANO IRPINO	Campania	Avellino	0,000032993971	0,000014746098	0,000023010328	0,000013987570	0,000000000000	0,000046376074	0,000017051754	0,000002541676	0,000022543395
I493	SCAMPITELLA	Campania	Avellino	0,000035314483	0,000016674578	0,000019850418	0,000015774105	0,000000000000	0,000034196893	0,000019508977	0,000001906257	0,000022069725
I606	SENERCHIA	Campania	Avellino	0,000026307358	0,000011808680	0,000014327688	0,000007775959	0,000000000000	0,000033742891	0,000010959442	0,000001270838	0,000015774975
I630	SERINO	Campania	Avellino	0,000130632168	0,000066475603	0,000112005955	0,000097855426	0,000000000000	0,000148613109	0,000108669997	0,000022785744	0,000105840326
I756	SIRIGNANO	Campania	Avellino	0,000047117186	0,000027908516	0,000039005901	0,000037974902	0,000000000000	0,000053526621	0,000029847212	0,000009785452	0,000037686573
I805	SOLOFRA	Campania	Avellino	0,000196380684	0,000141523411	0,000195934027	0,000156300077	0,000076575661	0,000202334417	0,000190739696	0,000039111526	0,000171929545
I843	SORBO SERPICO	Campania	Avellino	0,000021742038	0,000007406966	0,000003428435	0,000006731107	0,000000000000	0,000017011934	0,000007013216	0,000001397922	0,000010263316
I893	SPERONE	Campania	Avellino	0,000058898565	0,000045074579	0,000048203104	0,000047537688	0,000000000000	0,000057781961	0,000048908759	0,000014106301	0,000048404764
I990	STURNO	Campania	Avellino	0,000065241939	0,000028301661	0,000050992879	0,000042093110	0,000000000000	0,000067197182	0,000043064422	0,000098815516	0,000051259968
L004	SUMMONTE	Campania	Avellino	0,000033328405	0,000010901411	0,000008225613	0,000019916484	0,000000000000	0,000036166709	0,000021864195	0,000005210436	0,000021501569
L061	TAURANO	Campania	Avellino	0,000029722692	0,000015880156	0,000023721711	0,000017650455	0,000000000000	0,000030440205	0,000021097822	0,000004575017	0,000021756918
L062	TAURASI	Campania	Avellino	0,000052366162	0,000024614746	0,000036972171	0,000030529590	0,000000000000	0,000056102635	0,000031532176	0,000004829184	0,000036670779
L102	TEORA	Campania	Avellino	0,000043384882	0,000020453866	0,000028074256	0,000023695738	0,000000000000	0,000051715419	0,000023979541	0,000004066682	0,000029952927
L214	TORELLA DEI LOMBARDI	Campania	Avellino	0,000052150037	0,000021313830	0,000046390368	0,000017023738	0,000000000000	0,000064226327	0,000027146370	0,000004956268	0,000034483806
L272	TORRE LE NOCELLE	Campania	Avellino	0,000031745876	0,000011516076	0,000020830689	0,000016383826	0,000000000000	0,000035355188	0,000016780392	0,000002541676	0,000021043707
L301	TORRIONI	Campania	Avellino	0,000017300542	0,000005697361	0,000002607223	0,000003855500	0,000000000000	0,000015274102	0,000007522306	0,000000762503	0,000008215753
L399	TREVICO	Campania	Avellino	0,000027614306	0,000008435536	0,000015276223	0,000011605519	0,000000000000	0,000031107380	0,000012803722	0,000001906257	0,000016904144
L461	TUFO	Campania	Avellino	0,000024240155	0,000006609211	0,000011449288	0,000010842807	0,000000000000	0,000025268684	0,000010885036	0,000002160425	0,000014420264
L589	VALLATA	Campania	Avellino	0,000078108120	0,000042034366	0,000056528001	0,000042077270	0,000000000000	0,000083221421	0,000038311966	0,000008006279	0,000053088627
L616	VALLESACCARDA	Campania	Avellino	0,000034594968	0,000018155862	0,000033131428	0,000018193944	0,000000000000	0,000036398319	0,000018422638	0,000002414592	0,000024545399
L739	VENTICANO	Campania	Avellino	0,000061473495	0,000034420677	0,000039614043	0,000040124131	0,000018439259	0,000059449376	0,000031979015	0,000007116693	0,000043176829
L965	VILLAMAINA	Campania	Avellino	0,000025485451	0,000012697995	0,000023739281	0,000012187349	0,000007321425	0,000026483768	0,000011161223	0,000002414592	0,000017493861
L973	VILLANOVA DEL BATTISTA	Campania	Avellino	0,000043889440	0,000020421028	0,000028931200	0,000020561175	0,000000000000	0,000053305566	0,000024833902	0,000003939598	0,000029658491
M130	VOLTURARA IRPINA	Campania	Avellino	0,000067165463	0,000032265125	0,000048801546	0,000048408495	0,000000000000	0,000080791065	0,000051796606	0,000008006279	0,000052414550
M203	ZUNGOLI	Campania	Avellino	0,000031910408	0,000014021270	0,000022102394	0,000013940478	0,000000000000	0,000037243433	0,000017456568	0,000001779173	0,000021075082
A110	AIROLA	Campania	Benevento</									

Codice catastale	Denominazione	Regione	Provincia	FUNZIONI GENERALI	POLIZIA LOCALE	ISTRUZIONE PUBBLICA	RIFIUTI	TPL	TERRITORIO E VIABILITÀ	SOCIALE	ASILI NIDO	COMPLESSIVO
A328	APICE	Campania	Benevento	0,000114405332	0,000047593881	0,000075662701	0,000075313639	0,000000000000	0,000127090863	0,000088949005	0,000017281323	0,000084916754
A330	APOLLOSA	Campania	Benevento	0,000056807513	0,000021514255	0,000037368159	0,000031090421	0,000000000000	0,000061349795	0,000032745449	0,000009404201	0,000038550482
A431	ARPAIA	Campania	Benevento	0,000035530875	0,000018927847	0,000026119026	0,000034791781	0,000000000000	0,000035183660	0,000023849749	0,000007752112	0,000029023927
A432	ARPAISE	Campania	Benevento	0,000020871670	0,000005807887	0,000003543764	0,000010506152	0,000000000000	0,000024008768	0,000009208038	0,000001779173	0,000012133002
A696	BASELICE	Campania	Benevento	0,000052264087	0,000029685432	0,000031562839	0,000026390272	0,000000000000	0,000065862315	0,000037121894	0,000004956268	0,000037172862
A783	BENEVENTO	Campania	Benevento	0,001128396276	0,000740022738	0,000869374539	0,001098814380	0,001806909190	0,001125505258	0,001199811455	0,000354481583	0,001057695763
A970	BONEA	Campania	Benevento	0,000031021606	0,000020702695	0,000020117623	0,000018470998	0,000000000000	0,000033024120	0,000016581830	0,000004193765	0,000021744399
B239	BUCCIANO	Campania	Benevento	0,000037795863	0,000019904742	0,000046142089	0,000031999350	0,000000000000	0,000039472783	0,000022555915	0,000019825072	0,000032309880
B267	BUONALBERGO	Campania	Benevento	0,000044792090	0,000020032103	0,000025503547	0,000022113376	0,000000000000	0,000051654721	0,000024484637	0,000004575017	0,000029545053
B444	CALVI	Campania	Benevento	0,000054147474	0,000025916803	0,000055328831	0,000027624038	0,000000000000	0,000058961903	0,000033320590	0,000007370860	0,000039505968
B541	CAMPOLATTARO	Campania	Benevento	0,000030859166	0,000016326404	0,000018849095	0,000012036621	0,000000000000	0,000032053313	0,000015121373	0,000001779173	0,000019142052
B542	CAMPOLI DEL MONTE TABURNO	Campania	Benevento	0,000037597692	0,000017489221	0,000044113349	0,000018992517	0,000000000000	0,000036051862	0,000019564541	0,000004829184	0,000026999582
B873	CASALDUNI	Campania	Benevento	0,000033718665	0,000016004823	0,000023349188	0,000017234338	0,000000000000	0,000036479588	0,000018433914	0,000004066682	0,000022747897
C106	CASTELFRANCO IN MISCANO	Campania	Benevento	0,000026141842	0,000012667202	0,000017539898	0,000010891754	0,000006211847	0,000036007817	0,000011716590	0,000002033341	0,000017632888
C245	CASTELPAGANO	Campania	Benevento	0,000042348397	0,000018594536	0,000037811736	0,000018103581	0,000000000000	0,000052084750	0,000022799785	0,000003558346	0,000029303682
C250	CASTELPOTO	Campania	Benevento	0,000031371356	0,000013472574	0,000018659837	0,000018291458	0,000000000000	0,000036179520	0,000017258505	0,000002541676	0,000021477552
C280	CASTELVENERE	Campania	Benevento	0,000054895808	0,000029345960	0,000047142828	0,000031819358	0,000000000000	0,000055971464	0,000037689037	0,0000119988546	0,000044794751
C284	CASTELVETERE IN VAL FORTORE	Campania	Benevento	0,000035058298	0,000014069330	0,000011476212	0,000009142522	0,000000000000	0,000041881894	0,000022819099	0,000001779173	0,000020382361
C359	CAUTANO	Campania	Benevento	0,000048126790	0,000021553418	0,000032575209	0,000026921201	0,000000000000	0,000049833002	0,000029001604	0,000006354190	0,000033021577
C476	CEPPALONI	Campania	Benevento	0,000065496459	0,000034987519	0,000062170876	0,000049304885	0,000000000000	0,000076932359	0,000046948537	0,000008641698	0,000053144798
C525	CERRETO SANNITA	Campania	Benevento	0,000048416985	0,000054593896	0,000055769648	0,000054593896	0,000000000000	0,00008055345	0,000096084483	0,000065263202	0,000065263202
C719	CIRCELLO	Campania	Benevento	0,000058309786	0,000030622197	0,000050666471	0,000028309114	0,000000000000	0,000068183873	0,000035377489	0,000004320849	0,000041513783
C846	COLLE SANNITA	Campania	Benevento	0,000060429443	0,000028356214	0,000057337354	0,000034222717	0,000000000000	0,000070053660	0,000036597472	0,000005464603	0,000044657229
D230	CUSANO MUTRI	Campania	Benevento	0,000092140881	0,000045706171	0,000071106407	0,000047012892	0,000000000000	0,000101802797	0,000063538944	0,000024596600	0,000065925206
D380	DUGENTA	Campania	Benevento	0,000052121270	0,000030985948	0,000045928479	0,000033879452	0,000000000000	0,000056386058	0,000039272957	0,000030755061	0,000041323279
D386	DURAZZANO	Campania	Benevento	0,000042451282	0,000028344270	0,000051993103	0,000032058062	0,000000000000	0,000045187918	0,000026859108	0,000005845855	0,000035362701
D469	FAICCHIO	Campania	Benevento	0,000083672431	0,000045623666	0,000066965587	0,000035912733	0,000000000000	0,000082608087	0,000056678031	0,000011310458	0,000056935639
D644	FOGLIANISE	Campania	Benevento	0,000067722803	0,000030609921	0,000070305430	0,000039803625	0,000000000000	0,000068544013	0,000046344156	0,000007625028	0,000050776485
D650	FOIANO DI VAL FORTORE	Campania	Benevento	0,000036048970	0,000017006506	0,000029357490	0,000016083357	0,000000000000	0,000045776577	0,000021894429	0,000003812514	0,000025383750
D693	FORCHIA	Campania	Benevento	0,000023185840	0,000011460271	0,000025911414	0,000017592729	0,000000000000	0,000025275406	0,000012593498	0,000004702100	0,000018563964
D755	FRAGNETO L'ABATE	Campania	Benevento	0,000030617797	0,000014465902	0,000017246033	0,000012873830	0,000000000000	0,000032374435	0,000015758582	0,000002541676	0,000019128414
D756	FRAGNETO MONFORTE	Campania	Benevento	0,000045962784	0,000020944360	0,000032205766	0,000021864979	0,000000000000	0,000047235058	0,000025016315	0,000004956268	0,000030237271
D784	FRASSO TELESINO	Campania	Benevento	0,000046529655	0,000022428576	0,000038191332	0,000050506774	0,000000000000	0,000057359461	0,000031065146	0,000007879195	0,000040888017
E034	GINESTRA DEGLI SCHIAVONI	Campania	Benevento	0,000016274240	0,000007889755	0,000009099560	0,000060051546	0,000000000000	0,000017880404	0,000007363656	0,000001143754	0,000009894244
E249	GUARDIA SANFRAMONDI	Campania	Benevento	0,000103377742	0,000054184255	0,000052824908	0,000070623910	0,000000000000	0,000105962746	0,000076209141	0,000011818793	0,000074308405
E589	LIMATOLA	Campania	Benevento	0,000071849782	0,000042511427	0,000062284071	0,000067681717	0,000000000000	0,000074379644	0,000057360596	0,000051946087	0,000062721368
F113	MELIZZANO	Campania	Benevento	0,000036922352	0,000019818904	0,000031792683	0,000030203816	0,000000000000	0,000042876783	0,000024847297	0,000004575017	0,000029859583
F274	MOIANO	Campania	Benevento	0,000072930506	0,000041076141	0,000065746745	0,000057293756	0,000000000000	0,000078834501	0,000055082497	0,000014106301	0,000059253399
F287	MOLINARA	Campania	Benevento	0,000041335049	0,000018140235	0,000033234038	0,000026230600	0,000000000000	0,000043012818	0,000025322761	0,000003177095	0,000029831889
F494	MONTEFALCONE DI VAL FORTORE	Campania	Benevento	0,000039060879	0,000019251074	0,000026989187	0,000016583471	0,000000000000	0,000050538473	0,000025358450	0,000001779173	0,000026950582
F636	MONTESARCHIO	Campania	Benevento	0,000217070748	0,000142764458	0,000201881463	0,000212273068	0,000000000000	0,000216460627	0,000210023226	0,000115705429	0,000196880979
F717	MORCONE	Campania	Benevento	0,000119876316	0,000053577968	0,000070852062	0,000066919607	0,000000000000	0,000147205291	0,000080599748	0,000028648035	0,000085312260
G227	PADULI	Campania	Benevento	0,000088736220	0,000040666452	0,000045891555	0,000045220137	0,000031082517	0,000097386376	0,000058804044	0,000010420871	0,000060215489
G243	PAGO VEIANO	Campania	Benevento	0,000056241750	0,000025812486	0,000035629840	0,000035280939	0,000000000000	0,000058425110	0,000033816315	0,000007370860	0,000039312839
G311	PANNARANO	Campania	Benevento	0,000038480192	0,000019830337	0,000028593393	0,000027622653	0,000000000000	0,000049562337	0,000026360672	0,000006862525	0,000030190704
G318	PAOLISI	Campania	Benevento	0,000036917549	0,000024574243	0,000038777322	0,000033231377	0,000000000000	0,000038799876	0,000024311420	0,000008387531	0,000031497713
G386	PAUPISI	Campania	Benevento	0,000036919584	0,000015497437	0,000035932183	0,000024715391	0,000000000000	0,000035909969	0,000022397500	0,000003939598	0,000027474492
G494	PESCO SANNITA	Campania	Benevento	0,000050349083	0,000021217289	0,000031708654	0,000025379808	0,000000000000	0,000055923559	0,000028395848	0,000006735441	0,000033593957
G626	PIETRAROJA	Campania	Benevento	0,000021479930	0,000007722711	0,000004676354	0,000005689746	0,000000000000	0,000024396460	0,000007961454	0,000000762503	0,000011115748
G631	PIETRELICINA	Campania	Benevento	0,000074627420	0,000045579542	0,000040466786	0,000055219176	0,000000000000	0,000074962760	0,000046305520	0,000010547955	0,000054165298
G827	PONTE	Campania	Benevento	0,000056566511	0,000024524841	0,000037303980	0,000054570441	0,000000000000	0,000056274348	0,000036672150	0,000008641698	0,000044730659
G848	PONTELANDOLFO	Campania	Benevento	0,000052063145	0,000023642069	0,000042160813	0,000027491283	0,000000000000	0,000058595535	0,000033932982	0,000004193765	0,000037051741
H087	PUGLIANELLO	Campania	Benevento	0,000029063690	0,000014972063	0,000015828716	0,000025945191	0,000000000000	0,000027627830	0,000018449014	0,000003939598	0,000021930551
H227	REINO	Campania	Benevento	0,000031636635	0,000012539011	0,000019362881	0,000011709597	0,000000000000	0,000033134228	0,000016653217	0,000001397922	0,000019352129
H764	SAN BARTOLOMEO IN GALDO	Campania	Benevento	0,000099168386	0,000049726002	0,000060210510	0,000075248468	0,000053355781	0,000122677267	0,000081777524	0,000072507310	0,000082197917
H894	SAN GIORGIO DEL SANNIO	Campania	Benevento	0,000193330802	0,000121588199	0,000119710602	0,000165148637	0,000000000000	0,000182487660	0,000156446085	0,000033431965	0,000152329737
H898	SAN GIORGIO LA MOLARA	Campania	Benevento	0,000071629159	0,000033309558	0,000075178691	0,000024833864	0,000000000000	0,000088389191	0,000042263417	0,000009912536	0,000050398973
H953	SAN LEUCIO DEL SANNIO	Campania	Benevento	0,000062846029	0,000030865760	0,000045415801	0,000034657287	0,000000000000	0,000061901220	0,000041534887	0,000007116693	0,000043656774
H955	SAN LORENZELLO	Campania	Benevento	0,000048473911								

Codice catastale	Denominazione	Regione	Provincia	FUNZIONI GENERALI	POLIZIA LOCALE	ISTRUZIONE PUBBLICA	RIFIUTI	TPL	TERRITORIO E VIABILITÀ	SOCIALE	ASILI NIDO	COMPLESSIVO
H973	SAN LUPO	Campania	Benevento	0,000023858007	0,000008015445	0,000005792841	0,000012495825	0,000000000000	0,000022509478	0,000010464059	0,000001525006	0,000013704249
H984	SAN MARCO DEI CAVOTI	Campania	Benevento	0,000079853315	0,000035632949	0,000067974472	0,000046504388	0,000000000000	0,000087720066	0,000055750392	0,000006481274	0,000058625059
I002	SAN MARTINO SANNITA	Campania	Benevento	0,000029161318	0,000009420848	0,000023723408	0,000013621567	0,000000000000	0,000029772595	0,000016882638	0,000002922927	0,000019397605
I049	SAN NAZZARO	Campania	Benevento	0,000022973586	0,000006962567	0,000015137284	0,000014076022	0,000000000000	0,000020465379	0,000008516227	0,000002922927	0,000014636806
I062	SAN NICOLA MANFREDI	Campania	Benevento	0,000075694647	0,000039537322	0,000053011969	0,000052138205	0,000000000000	0,000077320394	0,000050286982	0,000009531285	0,000055632256
I145	SAN SALVATORE TELESINO	Campania	Benevento	0,000071196764	0,000038021104	0,000079935677	0,000070533980	0,000000000000	0,000079280596	0,000059390846	0,000012708380	0,000064619646
I197	SANT'AGATA DE' GOTI	Campania	Benevento	0,000181728469	0,000131382928	0,000154043142	0,000158613120	0,000000000000	0,000217881678	0,000176575197	0,000031108508	0,000160475855
I277	SANT'ANGELO A CUPOLO	Campania	Benevento	0,000083110625	0,000037130596	0,000062631891	0,000049934145	0,000032682000	0,000085787410	0,000057279782	0,000013216715	0,000060825289
F557	SANT'ARCANGELO TRIMONTE	Campania	Benevento	0,0000186653143	0,000003994434	0,000003456108	0,000008303781	0,000000000000	0,000018626312	0,000008845321	0,00000889587	0,000010237340
I179	SANTA CROCE DEL SANNIO	Campania	Benevento	0,000027023558	0,000011049821	0,000016132705	0,000013950793	0,000000000000	0,000034731346	0,000011653642	0,000001652089	0,000017946736
I455	SASSINORO	Campania	Benevento	0,000020744584	0,000006435782	0,000013193940	0,000006664834	0,000000000000	0,000021221748	0,000008773562	0,000001143754	0,000012011455
I809	SOLOPACA	Campania	Benevento	0,000072201254	0,000037073249	0,000045907622	0,000054816723	0,000000000000	0,000082402178	0,000058394097	0,000009785452	0,000056268214
L086	TELESE TERME	Campania	Benevento	0,000132199666	0,000094156146	0,000109285488	0,000161444447	0,000000000000	0,000137921084	0,000110100283	0,000022913754	0,000123199216
L185	TOCCO CAUDIO	Campania	Benevento	0,000034108331	0,000017854854	0,000035445203	0,000019617610	0,000000000000	0,000041139282	0,000020942384	0,000003558346	0,000026072694
L254	TORRECUSO	Campania	Benevento	0,000073275504	0,000043648804	0,000049075834	0,000054876962	0,000000000000	0,000075028082	0,000048247280	0,000010420871	0,000055085508
M093	VITULANO	Campania	Benevento	0,000063044342	0,000026156102	0,000038752153	0,000035958580	0,000000000000	0,000068005452	0,000040668721	0,000007752112	0,000043455065
A106	AILANO	Campania	Caserta	0,000029173542	0,000014975490	0,000028603788	0,000016004709	0,000000000000	0,000032554864	0,000018790566	0,000002541676	0,000021641472
A200	ALIFE	Campania	Caserta	0,000127817748	0,000083598136	0,000099687084	0,000098266662	0,000000000000	0,000143780116	0,000114296088	0,000025601960	0,000105267111
A243	ALVIGNANO	Campania	Caserta	0,000086658726	0,000051876289	0,000084650749	0,000068111057	0,000000000000	0,000088759849	0,000071045051	0,000013343799	0,000071564178
A403	ARIENZO	Campania	Caserta	0,000081624399	0,000065711053	0,000133795432	0,000082893905	0,000000000000	0,000082881605	0,000078468161	0,000017921372	0,000082401687
A512	AVERSA	Campania	Caserta	0,000822286015	0,000943907931	0,000991176698	0,001250859944	0,000000000000	0,000757401936	0,000954343978	0,000295121229	0,000929319572
A579	BAIA E LATINA	Campania	Caserta	0,000043007657	0,000034223405	0,000050629325	0,000030021935	0,000000000000	0,000045193580	0,000028991052	0,000005591687	0,000035468945
A755	BELLONA	Campania	Caserta	0,000106134888	0,000064854169	0,000078689237	0,000105666408	0,000000000000	0,000107918400	0,000082321438	0,000024577881	0,000089788253
B361	CAIANELLO	Campania	Caserta	0,000039036730	0,000019694142	0,000030004661	0,000032375161	0,000000000000	0,000040920916	0,000023461174	0,000005845855	0,000030233800
B362	CAIAZZO	Campania	Caserta	0,000100007295	0,000080288473	0,000099074924	0,000063723442	0,000000000000	0,000106741659	0,000085479114	0,000018177391	0,000081447405
B445	CALVI RISORTA	Campania	Caserta	0,000093754313	0,000048601572	0,000058560504	0,000090324593	0,000000000000	0,000090148047	0,000085737635	0,000015745205	0,000077461545
B477	CAMIGLIANO	Campania	Caserta	0,000036014066	0,000019677547	0,000027768031	0,000029028998	0,000000000000	0,000033341437	0,000024670502	0,000007497944	0,000027781720
B581	CANCELLO ED ARNONE	Campania	Caserta	0,000091889415	0,000070334556	0,000065684423	0,000087154072	0,000000000000	0,000100158057	0,000080112720	0,000021633656	0,000079347867
B667	CAPODRISE	Campania	Caserta	0,000144803648	0,000127605677	0,000136844793	0,000164780255	0,000000000000	0,000147553259	0,000135762642	0,000042983954	0,000138258719
B704	CAPRIATI A VOLTURNO	Campania	Caserta	0,000034072703	0,000013549865	0,000034217448	0,000019664728	0,000000000000	0,000037256482	0,000021788072	0,000005464603	0,000025350667
B715	CAPUA	Campania	Caserta	0,000311818605	0,000241670497	0,000205219001	0,000358294972	0,000000000000	0,000306563643	0,000296869475	0,000050212487	0,000282022091
B779	CARINARO	Campania	Caserta	0,000104731576	0,000082643684	0,000082878214	0,000131452541	0,000000000000	0,000101756078	0,000094828358	0,000026242009	0,000099113092
B781	CARINOLA	Campania	Caserta	0,000136177720	0,000107042821	0,000123959091	0,000120218841	0,000000000000	0,000168090361	0,000111945116	0,000018049381	0,000119797104
B860	CASAGIOVE	Campania	Caserta	0,000219469876	0,000168705168	0,000165397665	0,000252170652	0,000000000000	0,000203387879	0,000217477627	0,000036013583	0,000200942135
B872	CASAL DI PRINCIPE	Campania	Caserta	0,000287281250	0,000183714154	0,000267262893	0,000365412246	0,000000000000	0,000290956633	0,000349225904	0,000078868457	0,000289801245
B916	CASALUCE	Campania	Caserta	0,000132866899	0,000107479064	0,000148157736	0,000148946723	0,000000000000	0,000138906979	0,000131300145	0,000036994832	0,000129880952
M260	CASAPESENNA	Campania	Caserta	0,000097720360	0,000063343146	0,000082388518	0,000138984941	0,000000000000	0,000096095315	0,000106717259	0,000020737587	0,000099015887
B935	CASAPULLA	Campania	Caserta	0,000130006736	0,000133798919	0,000108019995	0,000127364947	0,000000000000	0,000127823045	0,000124688885	0,000027650116	0,000117542350
B963	CASERTA	Campania	Caserta	0,001348795763	0,001406244300	0,001376761338	0,001564059049	0,002147623796	0,001394474423	0,001652786009	0,000375183407	0,001445153660
B494	CASTEL CAMPAGNANO	Campania	Caserta	0,000036899747	0,000019865833	0,000039394279	0,000028426307	0,000000000000	0,000035920669	0,000021430249	0,000003304179	0,000029036467
C097	CASTEL DI SASSO	Campania	Caserta	0,000026851543	0,000012446162	0,000021383890	0,000012874471	0,000000000000	0,000027160544	0,000015884230	0,000003050011	0,000018181530
C211	CASTEL MORRONE	Campania	Caserta	0,000068272699	0,000039008640	0,000038573352	0,000051282777	0,000000000000	0,000069182638	0,000054120587	0,000009531285	0,000051510310
C291	CASTEL VOLTURNO	Campania	Caserta	0,000420258427	0,000399277858	0,000304775812	0,000745999697	0,000000000000	0,000583079858	0,000499309052	0,000111784098	0,000493572573
C178	CASTELLO DEL MATESE	Campania	Caserta	0,000034093858	0,000015620996	0,000026868833	0,000019381173	0,000000000000	0,000035175115	0,000020004925	0,000003177095	0,000023854705
M262	CELLOLE	Campania	Caserta	0,000146078880	0,000119962732	0,000082908330	0,000273750956	0,000000000000	0,000164665754	0,000123921352	0,000026113999	0,000158838227
C558	CERVINO	Campania	Caserta	0,000075152126	0,000063259461	0,000064761416	0,000072882684	0,000019254740	0,000074124723	0,000072675811	0,000019713509	0,000067925495
C561	CESA	Campania	Caserta	0,000122221560	0,000093850977	0,000144704060	0,000127452120	0,000000000000	0,000126948356	0,000126650969	0,000037250851	0,000118623984
C716	CIORLANO	Campania	Caserta	0,000017387672	0,000005042450	0,000002147647	0,000003353066	0,000000000000	0,000019373163	0,000006558281	0,000001016670	0,000008358612
C939	CONCA DELLA CAMPANIA	Campania	Caserta	0,000031778244	0,000015734044	0,000033925035	0,000017230222	0,000000000000	0,000035114201	0,000016974813	0,000003431263	0,000023336568
D228	CURTI	Campania	Caserta	0,000112398091	0,000098687644	0,000086835335	0,000131643216	0,000000000000	0,000104471576	0,000107613364	0,000020737587	0,000104292500
D361	DRAGONI	Campania	Caserta	0,000042299818	0,000027041782	0,000041316752	0,000031081495	0,000000000000	0,000046727869	0,000027403438	0,000006735441	0,000033868332
D471	FALCIANO DEL MASSICO	Campania	Caserta	0,000069480720	0,000042118348	0,000037740106	0,000070004286	0,000000000000	0,000079273677	0,000049001229	0,000009150033	0,000057192791
D683	FONTEGRECA	Campania	Caserta	0,000020316046	0,000009667733	0,000024139692	0,000008674437	0,000000000000	0,000020576909	0,000010539494	0,000002414592	0,000014349695
D709	FORMICOLA	Campania	Caserta	0,000035185636	0,000020586716	0,000022761178	0,000021816881	0,000000000000	0,000033716143	0,000021718552	0,000004956268	0,000024655574
D769	FRANCOLISE	Campania	Caserta	0,000079115955	0,000048926476	0,000061417502	0,000075313763	0,000000000000	0,000092674528	0,000064902164	0,000013470882	0,000068201763
D799	FRIGNANO	Campania	Caserta	0,000126533934	0,000106279147	0,000138814629	0,000166660204	0,000000000000	0,000129156647	0,000124078238	0,000039939057	0,000129797199
D884	GALLO MATESE	Campania	Caserta	0,000021741304	0,000008589335	0,000017955122	0,000006503716	0,000000000000	0,000027579755	0,000008036686	0,000000762503	0,000013593264
D886	GALLUCCIO	Campania	Caserta	0,000044708318	0,000023302335	0,000051249404	0,000028031055	0,000000000000	0,000053125672	0,000027129868	0,000005083352	0,000035282519
E011	GIANO VETUSTO	Campania	Caserta	0,000017812084	0,000008091							

Codice catastale	Denominazione	Regione	Provincia	FUNZIONI GENERALI	POLIZIA LOCALE	ISTRUZIONE PUBBLICA	RIFIUTI	TPL	TERRITORIO E VIABILITÀ	SOCIALE	ASILI NIDO	COMPLESSIVO
E158	GRAZZANISE	Campania	Caserta	0,000105527205	0,000064086975	0,000082356156	0,000119102260	0,000000000000	0,000117806784	0,000102372740	0,000024833901	0,000097632943
E173	GRICIGNANO DI AVERSA	Campania	Caserta	0,000163993568	0,000135036839	0,000168531439	0,000216997226	0,000000000000	0,000179517571	0,000160406834	0,000062862420	0,000168629432
E554	LETINO	Campania	Caserta	0,000022941181	0,000008944942	0,000017846271	0,000006618966	0,000000000000	0,000028123745	0,000009792868	0,000002033341	0,000014246473
E570	LIBERI	Campania	Caserta	0,000027370010	0,000015718247	0,000017305031	0,000020216122	0,000000000000	0,000028253339	0,000016790335	0,000003177095	0,000020148347
E754	LUSCIANO	Campania	Caserta	0,000217971207	0,000187548613	0,000173569545	0,000278586876	0,000000000000	0,000212478363	0,000231711150	0,000066993010	0,000214282152
E784	MACERATA CAMPANIA	Campania	Caserta	0,000148536701	0,000106883086	0,000130856414	0,000144390872	0,000000000000	0,000148751046	0,000151674455	0,000037046231	0,000133646748
E791	MADDALONI	Campania	Caserta	0,000569743946	0,000330363809	0,000469748244	0,000614564357	0,000188153933	0,000568357771	0,000659990770	0,000139149258	0,000535001380
E932	MARCIANISE	Campania	Caserta	0,000596511303	0,000577007737	0,000495336138	0,000667062561	0,000239666876	0,000571467021	0,000677938522	0,000370284882	0,000588670095
E998	MARZANO APPIO	Campania	Caserta	0,000046575815	0,000028083340	0,000029654915	0,000027863991	0,000000000000	0,000054370766	0,000030133476	0,000004066682	0,000033624010
F203	MIGNANO MONTE LUNGO	Campania	Caserta	0,000061324193	0,000042496916	0,000059089403	0,000045864258	0,000000000000	0,000070452906	0,000045408359	0,000007625028	0,000050474604
F352	MONDRAGONE	Campania	Caserta	0,000443441365	0,000460702091	0,000351325626	0,000564756885	0,000000000000	0,000517314688	0,000564181461	0,000107395346	0,000462841490
G130	ORTA DI ATELLA	Campania	Caserta	0,000342102836	0,000235171111	0,000381901129	0,000320204378	0,000000000000	0,000377799047	0,000405626651	0,000141601796	0,000329031032
G333	PARETE	Campania	Caserta	0,000162936859	0,000121806343	0,000153357340	0,000215035355	0,000000000000	0,000157864727	0,000177366002	0,000045307411	0,000164077143
G364	PASTORANO	Campania	Caserta	0,000056420914	0,000042769269	0,000054016296	0,000073123848	0,000008758653	0,000057892215	0,000039562855	0,000011564626	0,000054000107
G541	PIANA DI MONTE VERNA	Campania	Caserta	0,000046675049	0,000026984993	0,000032919953	0,000035953206	0,000000000000	0,000047753419	0,000033031911	0,000005210436	0,000035774922
G596	PIEDIMONTE MATESE	Campania	Caserta	0,000215965864	0,000151264606	0,000136205736	0,000163961346	0,000000000000	0,000206972296	0,000184335296	0,000027494241	0,000167561972
G620	PIETRAMELARA	Campania	Caserta	0,000080123850	0,000037600125	0,000059653756	0,000079857023	0,000000000000	0,000086799368	0,000065904060	0,000010802123	0,000067899958
G630	PIETRAVAIRANO	Campania	Caserta	0,000054631236	0,000023746917	0,000046501317	0,000037757125	0,000000000000	0,000061575570	0,000038500338	0,000009404201	0,000042050538
G661	PIGNATARO MAGGIORE	Campania	Caserta	0,000101878358	0,000076366876	0,000086962492	0,000102524363	0,000000000000	0,000115223956	0,000090869378	0,000018561421	0,000091836897
G849	PONTELATONE	Campania	Caserta	0,000039641708	0,000020911142	0,000032541768	0,000028010185	0,000000000000	0,000039429364	0,000022069545	0,000005210436	0,000029387583
G903	PORTICO DI CASERTA	Campania	Caserta	0,000110704342	0,000103094572	0,000136638685	0,000113712692	0,000011169032	0,000109398096	0,000103848087	0,000031106381	0,000106868145
G991	PRATA SANNITA	Campania	Caserta	0,000032918592	0,000018562601	0,000032626999	0,000016483913	0,000000000000	0,000036978462	0,000022464084	0,000003177095	0,000024393622
G995	PRATELLA	Campania	Caserta	0,000034363983	0,000018635562	0,000037474557	0,000021147365	0,000000000000	0,000037059442	0,000022521241	0,000003304179	0,000026574056
H045	PRESENZANO	Campania	Caserta	0,000040974345	0,000022846395	0,000042520916	0,000022866131	0,000000000000	0,000041990554	0,000022882643	0,000005845855	0,000030083056
H202	RAVISCANINA	Campania	Caserta	0,000029666888	0,000012533784	0,000025756311	0,000013832136	0,000000000000	0,000032206937	0,000019220430	0,000003304179	0,000020680885
H210	RECALE	Campania	Caserta	0,000110955384	0,000097574279	0,000094907500	0,000114999734	0,000000000000	0,000110725734	0,000104647903	0,000088019957	0,000103749711
H268	RIARDO	Campania	Caserta	0,000043619421	0,000028507596	0,000031273253	0,000037627446	0,000000000000	0,000045633706	0,000031710080	0,000005464603	0,000035040913
H398	ROCCA D'EVANDRO	Campania	Caserta	0,000062102804	0,000029886314	0,000062193290	0,000041422925	0,000000000000	0,000069501090	0,000047448885	0,000008514614	0,000049226511
H423	ROCCAMONFINA	Campania	Caserta	0,000069600138	0,000036728074	0,000040023120	0,000061458494	0,000000000000	0,000081146613	0,000050969909	0,000007497944	0,000055357898
H436	ROCCAROMANA	Campania	Caserta	0,000023883537	0,000009414880	0,000019623434	0,000012813852	0,000000000000	0,000025292500	0,000010141012	0,000001779173	0,000016020757
H459	ROCCHETTA E CROCE	Campania	Caserta	0,000014694680	0,000008139840	0,00001128806	0,000005824026	0,000000000000	0,000014167427	0,000005644092	0,000001016670	0,000009105129
H165	RUVIANO	Campania	Caserta	0,000036807077	0,000017322773	0,000036333751	0,000023580666	0,000000000000	0,000038278964	0,000022516723	0,000005464603	0,000027698763
H798	SAN CIPRIANO D'AVERSA	Campania	Caserta	0,000185340069	0,000119613517	0,000152896235	0,000219083288	0,000000000000	0,000183684335	0,000205394172	0,000046081897	0,000176607953
H834	SAN FELICE A CANCELLO	Campania	Caserta	0,000254610283	0,000193589058	0,000227329244	0,000283632308	0,000000000000	0,000253582035	0,000268499897	0,000062087934	0,000240593062
H939	SAN GREGORIO MATESE	Campania	Caserta	0,000032906871	0,000015210445	0,000016233935	0,000012716993	0,000000000000	0,000039946296	0,000013566815	0,000002922927	0,000020081580
H978	SAN MARCELLINO	Campania	Caserta	0,000192304897	0,000172003299	0,000197779677	0,000228847763	0,000000000000	0,000190600019	0,000199727434	0,000064540472	0,000190953237
F043	SAN MARCO EVANGELISTA	Campania	Caserta	0,000101267340	0,000087984665	0,000076799773	0,000124850251	0,000000000000	0,000110879761	0,000081072083	0,000025473950	0,000095350950
I056	SAN NICOLA LA STRADA	Campania	Caserta	0,000347582402	0,000312708020	0,000248220265	0,000347872057	0,000000000000	0,000331408437	0,000397450504	0,000065960362	0,000315209490
I113	SAN PIETRO INFINE	Campania	Caserta	0,000023249198	0,000012530097	0,000019515641	0,000010219868	0,000000000000	0,000022697384	0,000010216300	0,000001270838	0,000015098847
I130	SAN POTITO SANNITICO	Campania	Caserta	0,000046147087	0,000021658748	0,000037597588	0,000027068292	0,000000000000	0,000043934984	0,000027837494	0,000005718771	0,000032432342
I131	SAN PRISCO	Campania	Caserta	0,000183739880	0,000138092334	0,000148382421	0,000193613669	0,000000000000	0,000178518155	0,000181649213	0,000045307411	0,000166317608
I261	SAN TAMMARO	Campania	Caserta	0,000084961984	0,000081491678	0,000074796418	0,000086214328	0,000000000000	0,000101570793	0,000073645364	0,000023553803	0,000078995704
I273	SANT'ANGELO D'ALIFE	Campania	Caserta	0,000045006626	0,000023055033	0,000043822970	0,000021820345	0,000000000000	0,000050195527	0,000030685045	0,000006227106	0,000032929181
I306	SANT'ARPINO	Campania	Caserta	0,000202821648	0,000205573124	0,000230060169	0,000226714682	0,000000000000	0,000202080760	0,000218437067	0,000058215506	0,000202944192
I233	SANTA MARIA A VICO	Campania	Caserta	0,000205116250	0,000156416915	0,000194395649	0,000195727946	0,000000000000	0,000207546629	0,000214500535	0,000053310430	0,000187093794
I234	SANTA MARIA CAPUA VETERE	Campania	Caserta	0,000538340644	0,000519550665	0,000323690097	0,000619638488	0,000301551562	0,000497041046	0,00059893632	0,000099392327	0,000508389360
I247	SANTA MARIA LA FOSSA	Campania	Caserta	0,000046798229	0,000029783703	0,000032596231	0,000043360351	0,000008484638	0,000049811948	0,000032473347	0,000007752112	0,000038403666
I676	SESSA AURUNCA	Campania	Caserta	0,000430419875	0,000304731451	0,000266835172	0,000419979635	0,000167575817	0,000619309152	0,000421481811	0,000055892049	0,000395236230
I885	SPARANISE	Campania	Caserta	0,000116044511	0,000096516118	0,000083881395	0,000096075402	0,000000000000	0,000111557121	0,000114368482	0,000026113999	0,000097273428
I993	SUCCIVO	Campania	Caserta	0,000118953269	0,000088205009	0,000113252635	0,000113354377	0,000000000000	0,000122905553	0,000113962384	0,000033538567	0,000107282556
L083	TEANO	Campania	Caserta	0,000219648143	0,000148829368	0,000158840544	0,000161891051	0,000000000000	0,000236652980	0,000209406769	0,000032399317	0,000177916415
L155	TEVEROLA	Campania	Caserta	0,000206110854	0,000174761757	0,000188113941	0,000248777626	0,000000000000	0,000200691893	0,000205755990	0,000063507825	0,000199896117
L205	TORA E PICCILLI	Campania	Caserta	0,000024014818	0,000008843573	0,000015560081	0,000014476262	0,000000000000	0,000023691408	0,000011508049	0,000001906257	0,000015909942
L379	TRENTOLA-DUCENTA	Campania	Caserta	0,000265690919	0,000211553603	0,000303158608	0,000318993866	0,000000000000	0,000265576139	0,000272221607	0,000087258718	0,000266365852
L540	VAIRANO PATENORA	Campania	Caserta	0,000123381532	0,000092390392	0,000098908788	0,000109688083	0,000000000000	0,000131787800	0,000102046515	0,000018561421	0,000104374761
L594	VALLE AGRICOLA	Campania	Caserta	0,000024544544	0,000012392740	0,000014728324	0,000014891656	0,000000000000	0,000025882415	0,000013832249	0,000001397922	0,000016834282
L591	VALLE DI MADDALONI	Campania	Caserta	0,000046491386	0,000023826560	0,000039107876	0,000044386632	0,000000000000	0,000050485063	0,000033202598	0,000009150033	0,000039043641
D801	VILLA DI BRIANO	Campania	Caserta	0,000098586899	0,000081946406	0,000086471676	0,000119936568	0,000000000000	0,000098794038	0,000096628960	0,000030722351	0,000095373025
L844	VILLA LITERNO	Campania										

Codice catastale	Denominazione	Regione	Provincia	FUNZIONI GENERALI	POLIZIA LOCALE	ISTRUZIONE PUBBLICA	RIFIUTI	TPL	TERRITORIO E VIABILITÀ	SOCIALE	ASILI NIDO	COMPLESSIVO
A024	ACERRA	Campania	Napoli	0,000793370453	0,000674000214	0,000781134740	0,000963163700	0,000000000000	0,000831321488	0,000964198751	0,000368609580	0,000815157607
A064	AFRAGOLA	Campania	Napoli	0,000875267664	0,000671215058	0,000906757752	0,001126184156	0,000238758860	0,000881851895	0,001188898012	0,000257645564	0,000931415523
A068	AGEROLA	Campania	Napoli	0,000140795769	0,000087238662	0,000138141348	0,000104592359	0,000000000000	0,000163222726	0,000108305424	0,000032002449	0,000116658026
A268	ANACAPRI	Campania	Napoli	0,000149124249	0,000151521126	0,000116339972	0,000160398855	0,000000000000	0,000120700113	0,000120034968	0,000072878350	0,000132737978
A455	ARZANO	Campania	Napoli	0,000470045119	0,000534315298	0,000455986153	0,000507526717	0,000129764663	0,000466546583	0,000581451706	0,000121465168	0,000473294258
A535	BACOLI	Campania	Napoli	0,000445691862	0,000338563215	0,000292436889	0,000649036757	0,000000000000	0,000367229787	0,000536209801	0,000081837319	0,000445981427
A617	BARANO D'ISCHIA	Campania	Napoli	0,000167978684	0,000148470399	0,000102881939	0,000192828521	0,000000000000	0,000177574744	0,000157771707	0,000031624831	0,000153496845
B076	BOSCOREALE	Campania	Napoli	0,000394291876	0,000301361009	0,000326374934	0,000464145083	0,000000000000	0,000383379205	0,000476945036	0,000099392327	0,000383485176
B077	BOSCOTRECASE	Campania	Napoli	0,000162874669	0,000121006302	0,000093988616	0,000184707280	0,000030832815	0,000150584549	0,000160092462	0,000036013583	0,000145463690
B227	BRUSCIANO	Campania	Napoli	0,000226237504	0,000194365930	0,000245962303	0,000275059179	0,000000000000	0,000220904878	0,000237749032	0,000059893558	0,000226709843
B371	CAIVANO	Campania	Napoli	0,000499718668	0,000397693171	0,000588920655	0,000630585500	0,000000000000	0,000520708859	0,000598386911	0,000158511399	0,000526006446
B452	CALVIZZANO	Campania	Napoli	0,000172324527	0,000146079359	0,000150015516	0,000201665898	0,000000000000	0,000167708172	0,000190208683	0,000042467631	0,000166654996
B565	CAMPOSANO	Campania	Napoli	0,000083972725	0,000049769029	0,000073215328	0,000089453043	0,000000000000	0,000078061236	0,000075971006	0,000017281323	0,000074486800
B696	CAPRI	Campania	Napoli	0,000220515604	0,000191935753	0,000105928076	0,000299922063	0,000108971788	0,000168178141	0,000136333754	0,000006620372	0,000193626317
B740	CARBONARA DI NOLA	Campania	Napoli	0,000038929370	0,000021361980	0,000048701401	0,000033885684	0,000000000000	0,000036996704	0,000026459820	0,000010293788	0,000033342213
B759	CARDITO	Campania	Napoli	0,000300221719	0,000335786606	0,000286783542	0,000480956895	0,000000000000	0,000310306366	0,000371325657	0,000079513862	0,000341156886
B905	CASALNUOVO DI NAPOLI	Campania	Napoli	0,000669128725	0,000694199000	0,000666721536	0,000944454704	0,000000000000	0,000677689546	0,000803770456	0,000183553103	0,000722298182
B922	CASAMARCIANO	Campania	Napoli	0,000054846165	0,000046566284	0,000052515959	0,000050885096	0,000000000000	0,000048760774	0,000043744097	0,000008387531	0,000047070681
B924	CASAMICCIOLA TERME	Campania	Napoli	0,000160496433	0,000151474757	0,000087687834	0,000193222341	0,000095757420	0,000168179561	0,000139762549	0,000027138077	0,000149266436
B925	CASANDRINO	Campania	Napoli	0,000181987635	0,000207202534	0,000171797501	0,000221290143	0,000039790513	0,000191475921	0,000198016365	0,000056150211	0,000186585739
B946	CASAVATORE	Campania	Napoli	0,000269572279	0,000380349030	0,000235858057	0,000331852629	0,000000000000	0,000252584219	0,000286822453	0,000069832791	0,000273136956
B980	CASOLA DI NAPOLI	Campania	Napoli	0,000058151410	0,000032009707	0,000073094851	0,000046902592	0,000000000000	0,000055118521	0,000048333493	0,000015504223	0,000050132972
B990	CASORIA	Campania	Napoli	0,001119270307	0,001229593569	0,001121622493	0,001304976177	0,000567046325	0,001035442350	0,001512840365	0,001328690619	0,001213567234
C129	CASTELLAMMARE DI STABIA	Campania	Napoli	0,001049552204	0,001262551643	0,000828422705	0,001379650796	0,000000000000	0,000902158647	0,001495728118	0,000676440873	0,001119941969
C188	CASTELLO DI CISTERNA	Campania	Napoli	0,000112938599	0,000124108350	0,000085766614	0,000118578743	0,000000000000	0,000112193786	0,000104513785	0,000036482792	0,000103759943
C495	CERCOLA	Campania	Napoli	0,000263142054	0,000244683205	0,000321500766	0,000269253207	0,000000000000	0,000248521186	0,000263178393	0,000068929224	0,000253572052
C675	CICCIANO	Campania	Napoli	0,000192176840	0,000141665135	0,000179357302	0,000191444612	0,000000000000	0,000184747823	0,000205686329	0,000039756931	0,000175775108
C697	CIMITILE	Campania	Napoli	0,000112920378	0,000077097369	0,000092119052	0,000142914224	0,000000000000	0,000105063883	0,000107624744	0,000024961911	0,000106775132
C929	COMIZIANO	Campania	Napoli	0,000036476858	0,000026888411	0,000056664833	0,000039072778	0,000000000000	0,000028974423	0,000022920508	0,000005845855	0,000033986466
D170	CRISPANO	Campania	Napoli	0,000162682495	0,000193238968	0,000163429999	0,000201952051	0,000000000000	0,000165831169	0,000175255820	0,000041693145	0,000167431440
H243	ERCOLANO	Campania	Napoli	0,000754061119	0,000752996817	0,000593695271	0,000823398834	0,000000000000	0,000702068938	0,001047279888	0,000181875050	0,000740108121
D702	FORIO	Campania	Napoli	0,000360144052	0,000383138797	0,000229509604	0,000480358098	0,000195289245	0,000412918923	0,000316325031	0,000062733339	0,000358574720
D789	FRATTAMAGGIORE	Campania	Napoli	0,000464203503	0,000369717362	0,000368553846	0,000630115075	0,000223843912	0,000436535969	0,000555624432	0,000088420447	0,000475139024
D790	FRATTAMINORE	Campania	Napoli	0,000221905079	0,000233742732	0,000205090017	0,000271967996	0,000000000000	0,000221407691	0,000237360390	0,000053052268	0,000222059524
E054	GIUGLIANO IN CAMPANIA	Campania	Napoli	0,001763065845	0,002032899152	0,001793905514	0,002657125311	0,000773172751	0,001789796252	0,002944333288	0,000634209206	0,002113575705
E131	GRAGNANO	Campania	Napoli	0,000432117739	0,000357414673	0,000439345467	0,000481271932	0,000000000000	0,000402605293	0,000493217189	0,000101457622	0,000419276151
E224	GRUMO NEVANO	Campania	Napoli	0,000257853865	0,000266767240	0,000206939100	0,000357065465	0,000000000000	0,000250955767	0,000289018374	0,000089212826	0,000266464466
E329	ISCHIA	Campania	Napoli	0,000431371116	0,000442061355	0,000151167593	0,000682934155	0,000252429196	0,000439006816	0,000400424535	0,000027137274	0,000434901056
E396	LACCO AMENO	Campania	Napoli	0,000120771150	0,000106956078	0,000044436517	0,000156527278	0,000000000000	0,000102114006	0,000075142135	0,000006038133	0,000101928756
E557	LETTERE	Campania	Napoli	0,000096433514	0,000060405073	0,000105747316	0,000103790367	0,000026458433	0,000089868073	0,000084027695	0,000025345940	0,000089506420
E620	LIVERI	Campania	Napoli	0,000031358451	0,000014371569	0,000030929382	0,000034284259	0,000000000000	0,000027088621	0,000021009850	0,000004320849	0,000026846989
E906	MARANO DI NAPOLI	Campania	Napoli	0,000818199537	0,000829954959	0,000714151581	0,000883046043	0,000471079861	0,000811459179	0,000980211334	0,000330316586	0,000813855749
E954	MARIGLIANELLA	Campania	Napoli	0,000111987228	0,000077402136	0,000105305765	0,000124713958	0,000000000000	0,000111893658	0,000105913807	0,000034434636	0,000104581145
E955	MARIGLIANO	Campania	Napoli	0,000434554279	0,000403885490	0,000407171308	0,000549957966	0,000000000000	0,000428122715	0,000521889770	0,000105200969	0,000443881220
M289	MASSA DI SOMMA	Campania	Napoli	0,000079560892	0,000057121395	0,000085345980	0,000068786244	0,000000000000	0,000073692859	0,000078252594	0,000018817440	0,000070194579
F030	MASSA LUBRENSE	Campania	Napoli	0,000278340586	0,000261077421	0,000285088694	0,000286905628	0,000000000000	0,000307059893	0,000238920497	0,000200693140	0,000266535331
F111	MELITO DI NAPOLI	Campania	Napoli	0,000481711573	0,000666052150	0,000469146870	0,000567397165	0,000000000000	0,000508540934	0,000572606734	0,000155929780	0,000503443472
F162	META	Campania	Napoli	0,000134457063	0,000168463427	0,000129914347	0,000160845556	0,000071508675	0,000128670545	0,000142604906	0,000069346632	0,000138988536
F488	MONTE DI PROCIDA	Campania	Napoli	0,000230122917	0,000238612909	0,000189088937	0,000231608013	0,000055492822	0,000174354025	0,000241312636	0,000038982445	0,000207501874
F799	MUGNANO DI NAPOLI	Campania	Napoli	0,000476144651	0,000505205587	0,000454598208	0,000537470975	0,000108303416	0,000476028609	0,000559299044	0,000134889587	0,000478010370
F839	NAPOLI	Campania	Napoli	0,015492821443	0,043938517354	0,020762166815	0,026630857408	0,077405624450	0,015632248269	0,027121495236	0,016334668620	0,024632010318
F924	NOLA	Campania	Napoli	0,000587519680	0,000635556228	0,000411070519	0,000674931972	0,000209132994	0,000609133284	0,000644780442	0,000663059011	0,000592657273
G190	OTTAVIANO	Campania	Napoli	0,000340536112	0,000256995142	0,000292852227	0,000387216754	0,000223676230	0,000341411545	0,000411293388	0,000084031695	0,000336659359
G283	PALMA CAMPANIA	Campania	Napoli	0,000257628580	0,000197641548	0,000221349555	0,000288304956	0,000000000000	0,000262522639	0,000282811981	0,000059377234	0,000244906649
G568	PIANO DI SORRENTO	Campania	Napoli	0,000236965224	0,000256479245	0,000232407780	0,000273227247	0,000114498218	0,000205954155	0,000238664839	0,000040402336	0,000231941236
G670	PIMONTE	Campania	Napoli	0,000095205149	0,000070527715	0,000107565004	0,000077258128	0,000000000000	0,000097997452	0,000075224792	0,000100670597	0,000085317552
G762	POGGIOMARINO	Campania	Napoli	0,000308660728	0,000242916419	0,000292658920	0,000338084441	0,000000000000	0,000313367144	0,000367937178	0,000089969418	0,000300357393
G795	POLLENA TROCCHIA	Campania	Napoli	0,000189456600	0,000153140817	0,000204463174	0,000196809513	0,000000000000	0,000183255643	0,000203519962	0,000266780966	0,000189582799
G812	POMIGLIANO D'ARCO	Campania	Napoli	0,000605012678	0,000574227447	0,000						

Codice catastale	Denominazione	Regione	Provincia	FUNZIONI GENERALI	POLIZIA LOCALE	ISTRUZIONE PUBBLICA	RIFIUTI	TPL	TERRITORIO E VIABILITÀ	SOCIALE	ASILI NIDO	COMPLESSIVO
G902	PORTICI	Campania	Napoli	0,000826623921	0,001436864030	0,000609023184	0,001099969950	0,000490081711	0,000724060339	0,001146642078	0,000692073565	0,000928974799
G964	POZZUOLI	Campania	Napoli	0,001281264522	0,001595471865	0,001050163130	0,001508698752	0,000000000000	0,001245624929	0,001777445836	0,000330625750	0,001320432273
H072	PROCIDA	Campania	Napoli	0,000191354255	0,000183128245	0,000131476506	0,000244843038	0,000000000000	0,000158682233	0,000191143841	0,000026074351	0,000180289003
H101	QUALIANO	Campania	Napoli	0,000339869094	0,000326597438	0,000287322012	0,000432456687	0,000000000000	0,000351636870	0,000418351456	0,000104813727	0,000348762254
H114	QUARTO	Campania	Napoli	0,000554062099	0,000392233271	0,000543821388	0,000591656537	0,000000000000	0,000554720068	0,000653565380	0,000176582732	0,000533309673
H433	ROCCARAINOLA	Campania	Napoli	0,000115072581	0,000076780827	0,000097640768	0,000084486141	0,000000000000	0,000114812009	0,000099219579	0,000019585499	0,000092477074
H860	SAN GENNARO VESUVIANO	Campania	Napoli	0,000164399780	0,000116106449	0,000151032231	0,000204620927	0,000053727342	0,000164446792	0,000171638614	0,000047372706	0,000162631388
H892	SAN GIORGIO A CREMANO	Campania	Napoli	0,000686428149	0,000711234903	0,000668654209	0,000679394608	0,000000000000	0,000596452822	0,000832092988	0,000126757487	0,000650356174
H931	SAN GIUSEPPE VESUVIANO	Campania	Napoli	0,000446393559	0,000368570684	0,000382931484	0,000460582841	0,000000000000	0,000442829858	0,000551330056	0,000115269283	0,000423745759
I073	SAN PAOLO BEL SITO	Campania	Napoli	0,000060000253	0,000034406529	0,000051102065	0,000066780420	0,000000000000	0,000053813587	0,000044525808	0,000011183374	0,000052056529
I151	SAN SEBASTIANO AL VESUVIO	Campania	Napoli	0,000143483416	0,000128975891	0,000158819348	0,000160804326	0,000056358324	0,000125086488	0,000130082971	0,000025345940	0,000137444081
I391	SAN VITALIANO	Campania	Napoli	0,000104446885	0,000073872205	0,000081895399	0,000102779015	0,000000000000	0,000098517636	0,000090905097	0,000030978371	0,000090106719
I208	SANT'AGNELLO	Campania	Napoli	0,000174670767	0,000223887810	0,000133798837	0,000223275151	0,000000000000	0,000183348602	0,000159941591	0,000010926305	0,000172284827
I262	SANT'ANASTASIA	Campania	Napoli	0,000399629591	0,000351884314	0,000380870612	0,000492858721	0,000000000000	0,000384653816	0,000475718228	0,000095778061	0,000402622251
I293	SANT'ANTIMO	Campania	Napoli	0,000456320539	0,000505696964	0,000486322150	0,000733965416	0,000100320739	0,000469033168	0,000566107042	0,000481575369	0,000543430344
I300	SANT'ANTONIO ABATE	Campania	Napoli	0,000283114583	0,000260820211	0,000331081033	0,000326244432	0,000000000000	0,000270205548	0,000289089174	0,000069574629	0,000281182156
M273	SANTA MARIA LA CARITA'	Campania	Napoli	0,000171238450	0,000152193997	0,000171250966	0,000211249600	0,000000000000	0,000159278499	0,000169639535	0,000049696163	0,000168533460
I469	SAVIANO	Campania	Napoli	0,000237750409	0,000201238999	0,000210582329	0,000274280101	0,000054049941	0,000229267625	0,000248984141	0,000059893558	0,000228870786
I540	SCISCIANO	Campania	Napoli	0,000089045046	0,000058072656	0,000109461483	0,000077647296	0,000000000000	0,000088321834	0,000085332630	0,000021126117	0,000080555783
I652	SERRARA FONTANA	Campania	Napoli	0,000079477153	0,000063430742	0,000036535990	0,000064577429	0,000036526156	0,000078353308	0,000046163323	0,000009022950	0,000059732556
I820	SOMMA VESUVIANA	Campania	Napoli	0,000525843002	0,000380745269	0,000512742664	0,000642870979	0,000000000000	0,000486266000	0,000594980863	0,000117592740	0,000517000134
I862	SORRENTO	Campania	Napoli	0,000550614705	0,000582524552	0,000308281811	0,000651889846	0,000222419502	0,000516714566	0,000313925629	0,000393265025	0,000493003894
I978	STRIANO	Campania	Napoli	0,000123726391	0,000087306615	0,000136388565	0,000134071075	0,000000000000	0,000123418992	0,000120360061	0,000036738812	0,000117758714
L142	TERZIGNO	Campania	Napoli	0,000270772428	0,000209298078	0,000245020220	0,000339855240	0,000000000000	0,000266165270	0,000282867463	0,000068929224	0,000265795422
L245	TORRE ANNUNZIATA	Campania	Napoli	0,000619045491	0,000772010925	0,000433581357	0,000788441131	0,000246864134	0,000565342846	0,000855572432	0,000286128954	0,000651532047
L259	TORRE DEL GRECO	Campania	Napoli	0,001288982172	0,001460468610	0,001234527919	0,001649889627	0,000587523541	0,001136886433	0,001884303294	0,000479146642	0,001399765212
M280	TRECASE	Campania	Napoli	0,000140201938	0,000100991150	0,000119245318	0,000137692078	0,000000000000	0,000129722960	0,000134243021	0,000027778126	0,000123115489
L460	TUFINO	Campania	Napoli	0,000058981346	0,000034073736	0,000056634642	0,000045974700	0,000000000000	0,000055434110	0,000044759434	0,000011691709	0,000047394555
L845	VICO EQUENSE	Campania	Napoli	0,000360138106	0,000374200444	0,000338735969	0,000379834510	0,000141506901	0,000390326108	0,000389418086	0,000069316467	0,000352654420
G309	VILLARICCA	Campania	Napoli	0,000444191414	0,000403334112	0,000374503712	0,000569559358	0,000105655283	0,000423004997	0,000513272320	0,000131791644	0,000449011283
M072	VISCIANO	Campania	Napoli	0,000072602206	0,000036379507	0,000066835087	0,000058854579	0,000000000000	0,000076283909	0,000055516339	0,000012962547	0,000059120041
M115	VOLLA	Campania	Napoli	0,000333009465	0,000326581776	0,000330880051	0,000390027189	0,000000000000	0,000327694786	0,000393093569	0,000196740653	0,000339426441
A023	ACERNO	Campania	Salerno	0,000057854618	0,000028493998	0,000033578011	0,000044326058	0,000000000000	0,000073267918	0,000037763784	0,000006354190	0,000044200439
A091	AGROPOLI	Campania	Salerno	0,000392791907	0,000408185714	0,000270926309	0,00053480362	0,000125639325	0,000461720478	0,000431287818	0,000062604258	0,000406555037
A128	ALBANELLA	Campania	Salerno	0,000110090972	0,000091422514	0,000090500023	0,000070021698	0,000000000000	0,000129885603	0,000096652793	0,000018945450	0,000089171734
A186	ALFANO	Campania	Salerno	0,000024298652	0,000013155436	0,000016207532	0,000008631504	0,000000000000	0,000022325338	0,000013397920	0,000003558346	0,000015007752
A230	ALTAVILLA SILENTINA	Campania	Salerno	0,000124037722	0,000082081991	0,000093900113	0,000071916917	0,000000000000	0,000146765335	0,000111810038	0,000020481568	0,000096557730
A251	AMALFI	Campania	Salerno	0,000171826935	0,000174101139	0,000062399951	0,000186127167	0,000095315130	0,000123787413	0,000092678006	0,000006297427	0,000135103653
A294	ANGRI	Campania	Salerno	0,000498203587	0,000402593277	0,000489401585	0,000616678277	0,000000000000	0,000496237108	0,000577774786	0,000335966842	0,000510657955
A343	AQUARA	Campania	Salerno	0,000040135391	0,000014923744	0,000024156144	0,000018517349	0,000000000000	0,000056412793	0,000024166832	0,000001906257	0,000027533248
A460	ASCEA	Campania	Salerno	0,000136059256	0,000134983584	0,000085319786	0,000160848935	0,000000000000	0,000211409952	0,000102176279	0,000026880650	0,000131298752
A484	ATENA LUCANA	Campania	Salerno	0,000063712246	0,000035108511	0,000054038508	0,000057279115	0,000000000000	0,000069095781	0,000028721050	0,000076291916	0,000053034656
A487	ATRANI	Campania	Salerno	0,000023738682	0,000016827855	0,000003605240	0,000020778015	0,000000000000	0,000019258302	0,000012816055	0,000001335870	0,000016095941
A495	AULETTA	Campania	Salerno	0,000050196484	0,000027358008	0,000029859956	0,000025088744	0,000000000000	0,000062360045	0,000030619332	0,000026890755	0,000035581072
A674	BARONISSI	Campania	Salerno	0,000276216263	0,000219997113	0,000210182634	0,000275973808	0,000234932295	0,000264322362	0,000254483894	0,000486733112	0,000266380734
A717	BATTIPAGLIA	Campania	Salerno	0,000796249692	0,000923049389	0,000536074373	0,000840848725	0,000258485233	0,000887170781	0,001011864877	0,000154768052	0,000781173796
M294	BELLIZZI	Campania	Salerno	0,000207011109	0,000177617919	0,000212677331	0,000225927648	0,000073584098	0,000196900405	0,000216573623	0,000048405354	0,000200269889
A756	BELLOSQUARDO	Campania	Salerno	0,000023323392	0,000010595739	0,000013147464	0,000011914581	0,000000000000	0,000027610651	0,000012106807	0,000001143754	0,000015425073
B115	BRACIGLIANO	Campania	Salerno	0,000085068454	0,000058334015	0,000087106715	0,000086305072	0,000000000000	0,000101417566	0,000072400084	0,000020097538	0,000078725118
B242	BUCCINO	Campania	Salerno	0,000120353454	0,000054291125	0,000076443113	0,000056084143	0,000000000000	0,000141805102	0,000075153420	0,000010929207	0,000081236646
B266	BUONABITACOLO	Campania	Salerno	0,000053063142	0,000030388704	0,000043389838	0,000028780162	0,000000000000	0,000058466545	0,000034028935	0,000007243776	0,000038348170
B351	CAGGIANO	Campania	Salerno	0,000068760318	0,000030462980	0,000049017712	0,000029253525	0,000030909928	0,000086459906	0,000037132172	0,000005591687	0,000047081959
B437	CALVANICO	Campania	Salerno	0,000030508727	0,000017858946	0,000031626823	0,000026086317	0,000000000000	0,000032630069	0,000020661146	0,000004066682	0,000025476707
B476	CAMEROTA	Campania	Salerno	0,000180323469	0,000175396674	0,000118100413	0,000204837130	0,000064155149	0,000218319439	0,000128019581	0,000019713509	0,000165108561
B492	CAMPAGNA	Campania	Salerno	0,000275228179	0,000175951176	0,000261261050	0,000212618268	0,000000000000	0,000326058811	0,000260403441	0,000066218524	0,000237287542
B555	CAMPORA	Campania	Salerno	0,000017518821	0,000003712317	0,000003234381	0,000003312492	0,000003760780	0,000018885690	0,000006676067	0,000000381251	0,000008471941
B608	CANNALONGA	Campania	Salerno	0,000025220316	0,000012231646	0,000014844377	0,000012714083	0,000000000000	0,000024851953	0,000015932317	0,000002922927	0,000016649141
B644	CAPACCIO PAESTUM	Campania	Salerno	0,000444823846	0,000502508690	0,000317336953	0,000610465909	0,000209513304	0,000567647076	0,000432389240	0,000069445548	0,000465401651
B895	CASAL VELINO	Campania	Salerno	0,000124922117	0,000114087944	0,00007532683						

Codice catastale	Denominazione	Regione	Provincia	FUNZIONI GENERALI	POLIZIA LOCALE	ISTRUZIONE PUBBLICA	RIFIUTI	TPL	TERRITORIO E VIABILITÀ	SOCIALE	ASILI NIDO	COMPLESSIVO
B888	CASALETTO SPARTANO	Campania	Salerno	0,000040323651	0,000020561513	0,000022198713	0,000012668898	0,000000000000	0,000049818908	0,000021425746	0,000003558346	0,000025075040
B959	CASELLE IN PITTARI	Campania	Salerno	0,000047892953	0,000023709965	0,000036635118	0,000020225915	0,000000000000	0,000055945024	0,000028691488	0,000003685430	0,000032496182
C259	CASTEL SAN GIORGIO	Campania	Salerno	0,000212103627	0,000186982589	0,000175772203	0,000231626938	0,000000000000	0,000209467180	0,000207189681	0,000049179840	0,000196539568
C262	CASTEL SAN LORENZO	Campania	Salerno	0,000052821781	0,000022162661	0,000033043944	0,000028456041	0,000000000000	0,000069448769	0,000035521735	0,000044107586	0,000039306073
C069	CASTELCIVITA	Campania	Salerno	0,000047927970	0,000015116128	0,000028828282	0,000017350146	0,000000000000	0,000059854670	0,000028956495	0,000001779173	0,000030547351
C125	CASTELLABATE	Campania	Salerno	0,000213904502	0,000205486663	0,000100415439	0,000309070691	0,000039196339	0,000268384612	0,000155102808	0,000029442253	0,000208325930
C231	CASTELNUOVO CILENTO	Campania	Salerno	0,000054027603	0,000036283621	0,000067506408	0,000037582274	0,000000000000	0,000062354472	0,000036059992	0,000010420871	0,000045327866
C235	CASTELNUOVO DI CONZA	Campania	Salerno	0,000021316764	0,000008367467	0,000005302624	0,000008167670	0,000000000000	0,000023020998	0,000008476928	0,000000889587	0,000011769196
C306	CASTIGLIONE DEL GENOVESI	Campania	Salerno	0,000026891261	0,000012618151	0,000024907281	0,000017311293	0,000011725003	0,000030466133	0,000017659886	0,000004702100	0,000020889624
C361	CAVA DE' TIRRENI	Campania	Salerno	0,000828285384	0,000713028541	0,000605647942	0,000898777914	0,000493400280	0,000896530660	0,001049501248	0,000412721970	0,000821541028
C444	CELLE DI BULGHERIA	Campania	Salerno	0,000041771057	0,000023980321	0,000036349700	0,000023671161	0,000000000000	0,000049021884	0,000025688561	0,000004320849	0,000030891106
C470	CENTOLA	Campania	Salerno	0,000140181023	0,000119378337	0,000062110402	0,000148769262	0,000000000000	0,000209308587	0,000085111369	0,000014337097	0,000121644121
C485	CERASO	Campania	Salerno	0,000052585245	0,000030375431	0,000063826360	0,000029155178	0,000000000000	0,000069899233	0,000035078498	0,000004702100	0,000042466268
C584	CETARA	Campania	Salerno	0,000045564699	0,000040843112	0,000026946262	0,000047727798	0,000013392506	0,000042853796	0,000031840122	0,000004447933	0,000038398418
C676	CICERALE	Campania	Salerno	0,000032959346	0,000018716708	0,000027874912	0,000019241840	0,000000000000	0,000041771862	0,000018861231	0,000001525006	0,000024490971
C879	COLLIANO	Campania	Salerno	0,000084593596	0,000041180905	0,000055810171	0,000041623439	0,000000000000	0,000101210813	0,000055651345	0,000011056290	0,000058882962
C940	CONCA DEI MARINI	Campania	Salerno	0,000027862448	0,000017498237	0,000016433178	0,000019771059	0,000000000000	0,000019720472	0,000009386521	0,000002287508	0,000018034495
C973	CONTRONE	Campania	Salerno	0,000022991093	0,000007787552	0,000012922559	0,000011652890	0,000000000000	0,000025450388	0,000012619416	0,000001779173	0,000014904960
C974	CONTURSI TERME	Campania	Salerno	0,000070494219	0,000039645284	0,000046159094	0,000040221642	0,000000000000	0,000085333241	0,000042509271	0,000037851347	0,000051577922
C984	CORBARA	Campania	Salerno	0,000045061703	0,000028246035	0,000045079020	0,000042619326	0,000011385854	0,000046376454	0,000029367047	0,000006862525	0,000038602755
D011	CORLETO MONFORTE	Campania	Salerno	0,000025422258	0,000006575612	0,000008938048	0,000008938048	0,000000000000	0,000029253090	0,000008050063	0,000001397922	0,000013840076
D195	CUCCARO VETERE	Campania	Salerno	0,000018145916	0,000006976602	0,000010625816	0,000005923754	0,000000000000	0,000020066738	0,000007546543	0,000001016670	0,000010665284
D390	EBOLI	Campania	Salerno	0,000609989414	0,000633742401	0,000398358091	0,000646179990	0,000347142058	0,000718762769	0,000766623900	0,000315204352	0,000608230983
D527	FELITTO	Campania	Salerno	0,000035446443	0,000014043658	0,000023242916	0,000019086654	0,000000000000	0,000045044807	0,000019613258	0,000003050011	0,000024580889
D615	FISCIANO	Campania	Salerno	0,000233341396	0,000247888371	0,000252183819	0,000255181414	0,000870237115	0,000278690944	0,000197768334	0,000052148886	0,000254556424
D826	FURORE	Campania	Salerno	0,000022277661	0,000024295832	0,000016288730	0,000015698836	0,000010273571	0,000020540438	0,000009906410	0,000003431263	0,000016811198
D832	FUTANI	Campania	Salerno	0,000028667371	0,000014911973	0,000026040325	0,000012618731	0,000000000000	0,000032568982	0,000017608876	0,000003431263	0,000020182714
E026	GIFFONI SEI CASALI	Campania	Salerno	0,000087475838	0,000059747555	0,000084861188	0,000064413375	0,000000000000	0,000099716622	0,000075002886	0,000015873215	0,000073319399
E027	GIFFONI VALLE PIANA	Campania	Salerno	0,000194897800	0,000129817362	0,000194804509	0,000186753301	0,000065432137	0,000210649095	0,000189839905	0,000085020186	0,000180996596
E037	GIOI	Campania	Salerno	0,000033955672	0,000016809520	0,000022321488	0,000019958828	0,000000000000	0,000040581137	0,000020951080	0,000003431263	0,000024245859
E060	GIUNGANO	Campania	Salerno	0,000027536820	0,000016851094	0,000035136832	0,000017541650	0,000000000000	0,000030598437	0,000017793105	0,000004066682	0,000022390219
E365	ISPANI	Campania	Salerno	0,000028551511	0,000015942484	0,000007632706	0,000024976643	0,000000000000	0,000042177910	0,000012718788	0,000002541676	0,000021416787
E480	LAUREANA CILENTO	Campania	Salerno	0,000029284921	0,000010767384	0,000017107850	0,000015258109	0,000000000000	0,000038101680	0,000017656715	0,000002795844	0,000020162959
E485	LAURINO	Campania	Salerno	0,000042906263	0,000016208076	0,000024075487	0,000016658537	0,000000000000	0,000055868083	0,000023895268	0,000002160425	0,000027603539
E486	LAURITO	Campania	Salerno	0,000022506379	0,000011221368	0,000016528204	0,000008671095	0,000000000000	0,000026764190	0,000011226857	0,000001016670	0,000014674652
E498	LAVIANO	Campania	Salerno	0,000042754115	0,000014754759	0,000019840036	0,000017752973	0,000000000000	0,000055788183	0,000019298479	0,000004829184	0,000026640273
E767	LUSTRA	Campania	Salerno	0,000024385943	0,000010149278	0,000024462003	0,000014322509	0,000000000000	0,000029276055	0,000015509444	0,000001906257	0,000018453037
E814	MAGLIANO VETERE	Campania	Salerno	0,000022190099	0,000009575493	0,000015601149	0,000007814200	0,000000000000	0,000025896545	0,000009937905	0,000001016670	0,000013862591
E839	MAIORI	Campania	Salerno	0,000134219452	0,000132381751	0,000089183862	0,000149676176	0,000000000000	0,000152404815	0,000096599635	0,000015489186	0,000120048576
F138	MERCATO SAN SEVERINO	Campania	Salerno	0,000354616952	0,000328990019	0,000333044072	0,000356508833	0,000155044258	0,000404325830	0,000424125138	0,000075254190	0,000348810538
F223	MINORI	Campania	Salerno	0,000062593420	0,000057390717	0,000038123717	0,000062068636	0,000027464321	0,000067267652	0,000040942570	0,000006354190	0,000052961748
F278	MOIO DELLA CIVITELLA	Campania	Salerno	0,000038665670	0,000020347795	0,000023475550	0,000025970992	0,000000000000	0,000041007704	0,000028923357	0,000004066682	0,000028385598
F426	MONTANO ANTILIA	Campania	Salerno	0,000046178253	0,000019051896	0,000032893945	0,000019156617	0,000000000000	0,000054621990	0,000032325551	0,000004956268	0,000031457270
F618	MONTE SAN GIACOMO	Campania	Salerno	0,000039519334	0,000016818745	0,000022464982	0,000019045312	0,000000000000	0,000045384177	0,000023692441	0,000002541676	0,000026095047
F479	MONTECORICE	Campania	Salerno	0,000068100170	0,000040911294	0,000058712793	0,000079202025	0,000010744622	0,000110019213	0,000039525979	0,000007243776	0,000064563532
F480	MONTECORVINO PUGLIANO	Campania	Salerno	0,000162608646	0,000123310755	0,000187632891	0,000153407170	0,000000000000	0,000172224507	0,000156272868	0,000042209469	0,000151218323
F481	MONTECORVINO ROVELLA	Campania	Salerno	0,000197942651	0,000155098236	0,000179710957	0,000139597196	0,000000000000	0,000202164951	0,000202728391	0,000101740442	0,000168657784
F507	MONTEFORTE CILENTO	Campania	Salerno	0,000018074624	0,000007012795	0,000006678799	0,000004206662	0,000003918382	0,000020256000	0,000007589105	0,000001652089	0,000009855344
F625	MONTESANO SULLA MARCELLANA	Campania	Salerno	0,000148273944	0,000077657173	0,000103998040	0,000083911717	0,000000000000	0,000171492439	0,000108619812	0,000018561421	0,000108095410
F731	MORIGERATI	Campania	Salerno	0,000020189545	0,000008887409	0,000006196026	0,000009579616	0,000000000000	0,000021743354	0,000008853513	0,000000889587	0,000011961154
F912	NOCERA INFERIORE	Campania	Salerno	0,000721411915	0,000659507173	0,000420966986	0,000813805282	0,000408041515	0,000787181282	0,000909400918	0,000386293278	0,000712684496
F913	NOCERA SUPERIORE	Campania	Salerno	0,000361028525	0,000349080703	0,000292709180	0,000372910713	0,000000000000	0,000360429140	0,000417529176	0,000087387799	0,000340109520
F967	NOVI VELIA	Campania	Salerno	0,000043694878	0,000021660787	0,000037984753	0,000021992897	0,000000000000	0,000046293531	0,000029406885	0,000007497944	0,000031238581
G011	OGLIASTRO CILENTO	Campania	Salerno	0,000044249813	0,000020701494	0,000042759882	0,000044628914	0,000010469739	0,000054146580	0,000032056403	0,000006608357	0,000039397495
G023	OLEVANO SUL TUSCIANO	Campania	Salerno	0,000107416702	0,000081815029	0,000094906244	0,000073904160	0,000018525322	0,000131376506	0,000094122029	0,000071319336	0,000092074662
G039	OLIVETO CITRA	Campania	Salerno	0,000083990437	0,000050462231	0,000064561991	0,000056425661	0,000000000000	0,000094249773	0,000055297239	0,000009277117	0,000063462341
G063	OMIGNANO	Campania	Salerno	0,000031179668	0,000017941826	0,000055633759	0,000025108605	0,000000000000	0,000036305855	0,000021771661	0,000006100022	0,000029230387
G121	ORRIA	Campania	Salerno	0,000030227631	0,000014511668	0,000012339417	0,000013308121	0,000000000000	0,000036886799	0,000018928125	0,000001652089	0,000019466080
G192	OTTATI	Campania	Salerno	0,0000								

Codice catastale	Denominazione	Regione	Provincia	FUNZIONI GENERALI	POLIZIA LOCALE	ISTRUZIONE PUBBLICA	RIFIUTI	TPL	TERRITORIO E VIABILITÀ	SOCIALE	ASILI NIDO	COMPLESSIVO
G230	PAGANI	Campania	Salerno	0,000523260909	0,000477135863	0,000394594535	0,000596207043	0,000199566883	0,000530737496	0,000608737259	0,000117463659	0,000508615016
G292	PALOMONTE	Campania	Salerno	0,000070758537	0,000044872773	0,000095090359	0,000027893317	0,000000000000	0,000078307178	0,000054791164	0,000013470882	0,000055187943
G426	PELLEZZANO	Campania	Salerno	0,000168105461	0,000107606297	0,000156243185	0,000152696866	0,000000000000	0,000164065910	0,000170142992	0,000039369688	0,000147786733
G447	PERDIFUMO	Campania	Salerno	0,000042412234	0,000021627274	0,0000301071064	0,000024668402	0,000010733137	0,000056986879	0,000026381426	0,000005083352	0,000031812788
G455	PERITO	Campania	Salerno	0,000025784219	0,000011684930	0,000012814796	0,000011632719	0,000000000000	0,000029090435	0,000013072260	0,000002414592	0,000016254079
G476	PERTOSA	Campania	Salerno	0,000020290356	0,000008547624	0,000011768128	0,000007833551	0,000000000000	0,000019053535	0,000008126124	0,000001779173	0,000011855526
G509	PETINA	Campania	Salerno	0,000028446457	0,000015621627	0,000016490919	0,000016036857	0,000000000000	0,000035401927	0,000015128606	0,000004956268	0,000019856747
G538	PIAGGINE	Campania	Salerno	0,000041167472	0,000017726848	0,000019350826	0,000018270625	0,000000000000	0,000049311744	0,000022797520	0,000001779173	0,000026191434
G707	PISCIOTTA	Campania	Salerno	0,000076992727	0,000058174555	0,000048741966	0,000079800518	0,000023279363	0,000101265096	0,000045887621	0,000004193765	0,000066533155
G793	POLLA	Campania	Salerno	0,000118238650	0,000076815964	0,000075985156	0,000087500347	0,000000000000	0,000126347931	0,000078605407	0,000015617195	0,000089320735
G796	POLLICA	Campania	Salerno	0,000075377916	0,000060124631	0,000048727958	0,000112707323	0,000019826557	0,000101161457	0,000037703291	0,000004193765	0,000073614292
G834	PONTECAGNANO FAIANO	Campania	Salerno	0,000421222269	0,000459007171	0,000426055778	0,000528622599	0,000145099594	0,000467973785	0,000507765362	0,000191733765	0,000452594463
G932	POSITANO	Campania	Salerno	0,000182669809	0,000136948439	0,000053725821	0,000166246812	0,000040105921	0,000112662910	0,000063629644	0,000005664090	0,000121278534
G939	POSTIGLIONE	Campania	Salerno	0,000048872978	0,000025166402	0,000041539817	0,000027135449	0,000000000000	0,000066195414	0,000030719878	0,000005337519	0,000036825126
G976	PRAIANO	Campania	Salerno	0,000061661032	0,000046864952	0,000042809157	0,000060600282	0,000028249968	0,000056644900	0,000032337388	0,000001923653	0,000049628341
H062	PRIGNANO CILENTO	Campania	Salerno	0,000025365231	0,000010384777	0,000034786402	0,000012714465	0,000000000000	0,000028739729	0,000015385618	0,000003812514	0,000019618375
H198	RAVELLO	Campania	Salerno	0,000092515925	0,000091092933	0,000052732214	0,000082172505	0,000024303548	0,000082561365	0,000035292460	0,000007370860	0,000069577175
H277	RICIGLIANO	Campania	Salerno	0,000035717004	0,000016340490	0,000015753046	0,000015029580	0,000000000000	0,000043309140	0,000018420134	0,000001652089	0,000022313311
H394	ROCCADASPIDE	Campania	Salerno	0,000138102172	0,000080334775	0,000100845536	0,000087756017	0,000000000000	0,000161071092	0,000122490094	0,000021377636	0,000107623122
H412	ROCCAGLIORIOSA	Campania	Salerno	0,000044216488	0,000024862807	0,000033277598	0,000024367097	0,000000000000	0,000054330110	0,000024640788	0,000004193765	0,000031706300
H431	ROCCAPIEMONTE	Campania	Salerno	0,000140997580	0,000083391578	0,000114242122	0,000119917202	0,000000000000	0,000137226029	0,000130537370	0,000033410557	0,000117366338
H485	ROFRANO	Campania	Salerno	0,000042473268	0,000019402886	0,000025605396	0,000021428637	0,000000000000	0,000048546253	0,000024220151	0,000002668760	0,000028374508
H503	ROMAGNANO AL MONTE	Campania	Salerno	0,000016709902	0,000004846679	0,000008533300	0,000005809919	0,000000000000	0,000020361850	0,000005022755	0,000000889587	0,000009586395
H564	ROSCIGNO	Campania	Salerno	0,000023832394	0,000009745085	0,000012542492	0,000010918196	0,000000000000	0,000028777699	0,000012717399	0,000001779173	0,000015382992
H644	RUTINO	Campania	Salerno	0,000020355567	0,000008732766	0,000018896531	0,000014054005	0,000000000000	0,000022651058	0,000009959153	0,000002541676	0,000015166368
H654	SACCO	Campania	Salerno	0,000020502929	0,000006622143	0,000006780246	0,000005560905	0,000000000000	0,000024726103	0,000008013706	0,000000508335	0,000011120702
H683	SALA CONSILINA	Campania	Salerno	0,000262452840	0,000185051525	0,000195072651	0,000205204555	0,000162187437	0,000276289143	0,000200792958	0,000451911565	0,000230892443
H686	SALENTO	Campania	Salerno	0,000042176154	0,000020102633	0,000022756433	0,000025449106	0,000000000000	0,000045703619	0,000027187067	0,000007243776	0,000029300913
H703	SALERNO	Campania	Salerno	0,002338141763	0,003176385967	0,002228179567	0,002871515119	0,006411079399	0,002377937432	0,003399908042	0,002951922845	0,002823852775
H732	SALVITELLE	Campania	Salerno	0,000020309847	0,000005057383	0,000005097877	0,000005992305	0,000000000000	0,000022807484	0,000007898882	0,000001016670	0,000010636949
H800	SAN CIPRIANO PICENTINO	Campania	Salerno	0,000108241767	0,000081829574	0,000107876682	0,000102582335	0,000000000000	0,000116185723	0,000093897110	0,000056906087	0,000098432202
H907	SAN GIOVANNI A PIRO	Campania	Salerno	0,000087904023	0,000067509392	0,000076651465	0,000074408880	0,000027877395	0,000121392989	0,000058142247	0,000010547955	0,000076263154
H943	SAN GREGORIO MAGNO	Campania	Salerno	0,000104202514	0,000050997879	0,000049662751	0,000043620106	0,000000000000	0,000121213216	0,000068789024	0,000011437542	0,000067560912
H977	SAN MANGO PIEMONTE	Campania	Salerno	0,000048193777	0,000037597913	0,00003794417	0,000038566052	0,000000000000	0,000042183038	0,000030622707	0,000009277117	0,000036780583
I019	SAN MARZANO SUL SARNO	Campania	Salerno	0,000164087526	0,000111438915	0,000175983536	0,000180224780	0,000000000000	0,000156719697	0,000164933904	0,000155953687	0,000160180506
I031	SAN MAURO CILENTO	Campania	Salerno	0,000030215618	0,000013936229	0,000017372861	0,000034690697	0,000000000000	0,000040649996	0,000012436109	0,000002414592	0,000025209316
I032	SAN MAURO LA BRUCA	Campania	Salerno	0,000019015292	0,000006756501	0,000011716840	0,000007454246	0,000000000000	0,000023278472	0,000008980497	0,000001397922	0,000011973703
I089	SAN PIETRO AL TANAGRO	Campania	Salerno	0,000036829201	0,000014762451	0,000033087832	0,000030204151	0,000000000000	0,000039703824	0,000020213661	0,000007370860	0,000028737853
I143	SAN RUFO	Campania	Salerno	0,000036703046	0,000023440344	0,000041039965	0,000019773286	0,000000000000	0,000043544727	0,000023783453	0,000006100022	0,000028571587
I377	SAN VALENTINO TORIO	Campania	Salerno	0,000153090064	0,000119665214	0,000164777499	0,000178344619	0,000000000000	0,000163127744	0,000162151659	0,000049567083	0,000152520034
I278	SANT'ANGELO A FASANELLA	Campania	Salerno	0,000023540874	0,000006394206	0,000008247241	0,000010971330	0,000000000000	0,000027278051	0,000009604435	0,000000635419	0,000013865409
I307	SANT'ARSENIO	Campania	Salerno	0,000057274216	0,000036238523	0,000049063467	0,000042866578	0,000000000000	0,000059672893	0,000037998046	0,000014868804	0,000045056794
I317	SANT'EGIDIO DEL MONTE ALBINO	Campania	Salerno	0,000133554844	0,000153265294	0,000125793735	0,000158930786	0,000023497940	0,000130400070	0,000125549838	0,000034050606	0,000131590398
I253	SANTA MARINA	Campania	Salerno	0,000075891985	0,000061179487	0,000056679435	0,000061615627	0,000000000000	0,000094204447	0,000047562319	0,000008514614	0,000061714792
I260	SANTOMENNA	Campania	Salerno	0,000018080432	0,000005595976	0,000006287118	0,000005956667	0,000000000000	0,000021478678	0,000006175724	0,000001270838	0,000009972631
I410	SANZA	Campania	Salerno	0,000064129817	0,000034482593	0,000046038730	0,000022389746	0,000000000000	0,000083502340	0,000035646616	0,000009912536	0,000042917489
I422	SAPRI	Campania	Salerno	0,000129739858	0,000111324207	0,000092200203	0,000122679229	0,000076027402	0,000140314641	0,000119076599	0,000017537342	0,000115164412
I438	SARNO	Campania	Salerno	0,000463354715	0,000356193188	0,000401628452	0,000476466906	0,000151764710	0,000544681657	0,000608236964	0,000170291689	0,000460031594
I451	SASSANO	Campania	Salerno	0,000093521269	0,000049523617	0,000072457891	0,000083237690	0,000000000000	0,000108445055	0,000082486771	0,000014106301	0,000079130884
I483	SCAFATI	Campania	Salerno	0,000720201258	0,000613751198	0,000582283717	0,000883974754	0,000000000000	0,000827383126	0,000947200386	0,000183165860	0,000738479123
I486	SCALA	Campania	Salerno	0,000036165701	0,000017120432	0,000034829640	0,000021917389	0,000000000000	0,000036590827	0,000018310607	0,000005210436	0,000026111010
I648	SERRAMEZZANA	Campania	Salerno	0,000012185015	0,000002491948	0,000001623080	0,000003069898	0,000000000000	0,000012058664	0,000004519544	0,000000254168	0,000005777323
I666	SERRE	Campania	Salerno	0,000075685477	0,000041633337	0,000062124302	0,000045771373	0,000000000000	0,000091758834	0,000056819871	0,000013216715	0,000058131812
I677	SESSA CILENTO	Campania	Salerno	0,000031128632	0,000015235033	0,000037246647	0,000015570380	0,000000000000	0,000036852085	0,000020126937	0,000003939598	0,000023854062
I720	SIANO	Campania	Salerno	0,000148411466	0,000105383017	0,000110361808	0,000140314378	0,000000000000	0,000173313380	0,000129158293	0,000027266087	0,000129062824
M253	SICIGNANO DEGLI ALBURNI	Campania	Salerno	0,000077370748	0,000052359630	0,000052993338	0,000058907146	0,000025331551	0,000099179949	0,000052369806	0,000135268458	0,000067455941
G887	STELLA CILENTO	Campania	Salerno	0,000021258185	0,000008801238	0,000013137975	0,000011532142	0,000000000000	0,000025817274	0,000010561509	0,000001525006	0,000014357944
I960	STIO	Campania	Salerno	0,000025579669	0,000011575059	0,000019290798	0,000011945966	0,000000000000	0,000029951606	0,000012354794	0,000002414592	0,000017145716
D292	TEGGIANO	Campania	Salerno	0,000141767254	0,000097327406</							

Codice catastale	Denominazione	Regione	Provincia	FUNZIONI GENERALI	POLIZIA LOCALE	ISTRUZIONE PUBBLICA	RIFIUTI	TPL	TERRITORIO E VIABILITÀ	SOCIALE	ASILI NIDO	COMPLESSIVO
L233	TORRACA	Campania	Salerno	0,000028746005	0,000015012542	0,000016012965	0,000011747038	0,000000000000	0,000031622081	0,000016942566	0,000003812514	0,000018456870
L274	TORRE ORSAIA	Campania	Salerno	0,000045850985	0,000024695298	0,000039282628	0,000025305327	0,000000000000	0,000056323147	0,000031506288	0,000006100022	0,000034362964
L306	TORTORELLA	Campania	Salerno	0,000019945100	0,000007426173	0,000009881571	0,000005393842	0,000000000000	0,000022673080	0,000007150709	0,000000889587	0,000011078296
L323	TRAMONTI	Campania	Salerno	0,000082591120	0,000052462760	0,000130606903	0,000056693765	0,000021414266	0,000103528996	0,000062233720	0,000012708380	0,000075022836
L377	TRENTINARA	Campania	Salerno	0,000036321607	0,000016276758	0,000019105247	0,000026147949	0,000000000000	0,000043654754	0,000023117268	0,000003685430	0,000026562090
G540	VALLE DELL'ANGELO	Campania	Salerno	0,000015983671	0,000002956791	0,000001060598	0,000003505983	0,000000000000	0,000014911469	0,000003754147	0,000000186381	0,000006856031
L628	VALLO DELLA LUCANIA	Campania	Salerno	0,000151619244	0,000140601176	0,000127220494	0,000181082725	0,000116902343	0,000175906705	0,000123406852	0,000095579219	0,000150818202
L656	VALVA	Campania	Salerno	0,000042549558	0,000014762834	0,000039808926	0,000012719656	0,000014325644	0,000052059338	0,000021463397	0,000004956268	0,000028237279
L835	VIBONATI	Campania	Salerno	0,000074056017	0,000058647135	0,000043725993	0,000080065097	0,000000000000	0,000107998677	0,000049912088	0,000008133363	0,000066205820
L860	VIETRI SUL MARE	Campania	Salerno	0,000147818549	0,000168136802	0,000084116523	0,000164206229	0,000031599577	0,000153932068	0,000132714861	0,000019969528	0,000134883934
M369	ALTO RENO TERME	Emilia Romagna	Bologna	0,000160175893	0,000096110201	0,000122260157	0,000095142635	0,000000000000	0,000180328322	0,000118322394	0,000131561254	0,000124240262
A324	ANZOLA DELL'EMILIA	Emilia Romagna	Bologna	0,000231909881	0,000171783820	0,000262929146	0,000279655046	0,000059707524	0,000204128292	0,000191892696	0,000489196847	0,000240654215
A392	ARGELATO	Emilia Romagna	Bologna	0,000215232188	0,000176083056	0,000218933033	0,000153285426	0,000040748718	0,000173597727	0,000141365565	0,000310776166	0,000180103226
A665	BARICELLA	Emilia Romagna	Bologna	0,000121463304	0,000081727080	0,000115027316	0,000092266891	0,000034391430	0,000120609883	0,000101605512	0,000236698833	0,000109445045
A785	BENTIVOGLIO	Emilia Romagna	Bologna	0,000126813678	0,000111848266	0,000114728626	0,000169995871	0,000000000000	0,000123773813	0,000077346477	0,000243171618	0,000128975405
A944	BOLOGNA	Emilia Romagna	Bologna	0,007700053757	0,011379148526	0,011446910778	0,010329676854	0,016406216068	0,007320352541	0,011607017269	0,020879988790	0,010450308833
B044	BORGHI TOSSIGNANO	Emilia Romagna	Bologna	0,000063461649	0,000034984804	0,000044461724	0,000047523150	0,000000000000	0,000067073157	0,000044940560	0,000074090828	0,000051142128
B249	BUDRIO	Emilia Romagna	Bologna	0,000329690823	0,000218095679	0,000382893734	0,000277862826	0,000160305658	0,000315523471	0,000290671854	0,000856730650	0,000324831558
B399	CALDERARA DI RENO	Emilia Romagna	Bologna	0,000257477610	0,000187996103	0,000266009556	0,000197828453	0,000276605805	0,000224002298	0,000199114445	0,000432698979	0,000233739454
B572	CAMUGNANO	Emilia Romagna	Bologna	0,000064609505	0,000031955972	0,000034909801	0,000038355355	0,000000000000	0,000083710637	0,000028069428	0,000001056825	0,000044099337
B880	CASALECCHIO DI RENO	Emilia Romagna	Bologna	0,000695845768	0,000585570247	0,000735063704	0,000488823109	0,000353847164	0,000541024020	0,000710996380	0,0001372708496	0,000640762797
B892	CASALFUMANESE	Emilia Romagna	Bologna	0,000073378823	0,000034819309	0,000071012459	0,000066087267	0,000011441246	0,000082385117	0,000049853531	0,000081286038	0,000064678670
C075	CASTEL D'AIANO	Emilia Romagna	Bologna	0,000056735291	0,000026545255	0,000049693873	0,000040320742	0,000000000000	0,000075444165	0,000028023680	0,000000830362	0,000043578734
C086	CASTEL DEL RIO	Emilia Romagna	Bologna	0,000037248159	0,000014456004	0,000024008316	0,000028413483	0,000000000000	0,000043398202	0,000019463149	0,000027088218	0,000028276187
B969	CASTEL DI CASIO	Emilia Romagna	Bologna	0,000074780202	0,000039860084	0,000063725332	0,000047537340	0,000000000000	0,000098507598	0,000049486705	0,000059166841	0,000060144176
C121	CASTEL GUELFO DI BOLOGNA	Emilia Romagna	Bologna	0,000093639150	0,000059468943	0,000089383227	0,000107326887	0,000027986048	0,000078980576	0,000056535086	0,000169063920	0,000088358754
C204	CASTEL MAGGIORE	Emilia Romagna	Bologna	0,000352891927	0,000284408489	0,000355592030	0,000320129863	0,000124739513	0,000282428087	0,000295055856	0,000860132017	0,000337323955
C265	CASTEL SAN PIETRO TERME	Emilia Romagna	Bologna	0,000434718668	0,000326838249	0,000424013765	0,000451600988	0,000195092503	0,000378691153	0,000380158732	0,000849126847	0,000425571577
C185	CASTELLO D'ARGILE	Emilia Romagna	Bologna	0,000110350214	0,000079840234	0,000153090771	0,000078582982	0,000028958221	0,000108129519	0,000089244017	0,000247508689	0,000105559675
C292	CASTENASO	Emilia Romagna	Bologna	0,000317292621	0,000275910933	0,000334674770	0,000283863967	0,000122946707	0,000258918106	0,000227891285	0,000618159819	0,000294873544
C296	CASTIGLIONE DEI PEPOLI	Emilia Romagna	Bologna	0,000130139600	0,000078215725	0,000106562742	0,000107090721	0,000000000000	0,000152247133	0,000094921118	0,000042572108	0,000107527043
D166	CREVALCORE	Emilia Romagna	Bologna	0,000250260566	0,000174338152	0,000248198676	0,000209239098	0,000059180264	0,000236058960	0,000219865864	0,000373408023	0,000227340965
D360	DOZZA	Emilia Romagna	Bologna	0,000124420481	0,000092620155	0,000131638921	0,000142768029	0,000000000000	0,000111422749	0,000093621674	0,000207444697	0,000121682204
D668	FONTANELICE	Emilia Romagna	Bologna	0,000045169998	0,000024865550	0,000033058616	0,000035703049	0,000000000000	0,000048363470	0,000026434933	0,000046408630	0,000036099177
D847	GAGGIO MONTANO	Emilia Romagna	Bologna	0,000107025468	0,000059525701	0,000109118328	0,000091776919	0,000000000000	0,000129431223	0,000071404183	0,000084146343	0,000093484621
D878	GALLIERA	Emilia Romagna	Bologna	0,000097484536	0,000069417949	0,000098555913	0,000081646263	0,000000000000	0,000101626090	0,000085154660	0,000149272631	0,000089495778
E136	GRANAROLO DELL'EMILIA	Emilia Romagna	Bologna	0,000211757869	0,000151192487	0,000361671225	0,000210925170	0,000075535483	0,000199604141	0,000178196806	0,000498235791	0,000228671144
E187	GRIZZANA MORANDI	Emilia Romagna	Bologna	0,000087900586	0,000044032812	0,000074575805	0,000056022325	0,000000000000	0,000114947329	0,000057668153	0,000072264756	0,000070433780
E289	IMOLA	Emilia Romagna	Bologna	0,001302190502	0,001233469397	0,001712427765	0,001540663154	0,000638438478	0,001344781773	0,001596109292	0,002197923507	0,001477612696
A771	LIZZANO IN BELVEDERE	Emilia Romagna	Bologna	0,000080166652	0,000037573751	0,000036191201	0,000061479823	0,000027474783	0,000117077407	0,000032208582	0,000046483428	0,000061124076
E655	LOIANO	Emilia Romagna	Bologna	0,000097044948	0,000055257799	0,000082390561	0,000069806503	0,000000000000	0,000114585444	0,000065914218	0,000057554925	0,000078237225
E844	MALALBERGO	Emilia Romagna	Bologna	0,000160174678	0,000112381437	0,000181137531	0,000176014318	0,000060550380	0,000165727875	0,000135917348	0,000345407844	0,000165580821
B689	MARZABOTTO	Emilia Romagna	Bologna	0,000130955095	0,000082509314	0,000132215838	0,000084075037	0,000029822162	0,000142749583	0,000103207444	0,000192997940	0,000112531349
F083	MEDICINA	Emilia Romagna	Bologna	0,000298712968	0,000201709732	0,000349421834	0,000299545661	0,000046814446	0,000291427467	0,000256817954	0,000780198386	0,000304297850
F219	MINERBIO	Emilia Romagna	Bologna	0,000167873111	0,000121104910	0,000197253504	0,000116227496	0,000057948174	0,000147860522	0,000129278516	0,000218675728	0,000145994946
F288	MOLINELLA	Emilia Romagna	Bologna	0,000281271677	0,000192167561	0,000285461674	0,000209795766	0,000078247495	0,000268704257	0,000249512940	0,000367416278	0,000248465508
F363	MONGHIDORO	Emilia Romagna	Bologna	0,000090130266	0,000041421113	0,000071615360	0,000086917087	0,000045188270	0,000114498916	0,000060243060	0,000002340111	0,000077148078
F627	MONTE SAN PIETRO	Emilia Romagna	Bologna	0,000202399818	0,000124097232	0,000214221935	0,000131463407	0,000000000000	0,000208652860	0,000168345928	0,000206203847	0,000170052245
F597	MONTERENZIO	Emilia Romagna	Bologna	0,000117987342	0,000064242147	0,000103854503	0,000091496849	0,000000000000	0,000132839352	0,000094448440	0,000160674845	0,000102117818
F706	MONZUNO	Emilia Romagna	Bologna	0,000126967224	0,000086495276	0,000145459778	0,000089254690	0,000000000000	0,000143888828	0,000098042293	0,000067253111	0,000108434973
F718	MORDANO	Emilia Romagna	Bologna	0,000083476898	0,000048500446	0,000096398777	0,000109614863	0,000000000000	0,000079579245	0,000063382817	0,000166993544	0,000087157477
G205	OZZANO DELL'EMILIA	Emilia Romagna	Bologna	0,000258691629	0,000192975232	0,000312597171	0,000204311414	0,000125925207	0,000233226825	0,000207798248	0,0000510665960	0,000243216780
G570	PIANORO	Emilia Romagna	Bologna	0,000332888784	0,000212466740	0,000341474509	0,000332018763	0,000000000000	0,000291058068	0,000294389769	0,000496245701	0,000311674683
G643	PIEVE DI CENTO	Emilia Romagna	Bologna	0,000134379742	0,000101154081	0,000134071185	0,000099279547	0,000000000000	0,000116441878	0,000103951417	0,000239372956	0,000116710044
H678	SALA BOLOGNESE	Emilia Romagna	Bologna	0,000144827516	0,000110686556	0,000209798050	0,000152045707	0,000023250255	0,000137637127	0,000110288790	0,000414546115	0,000154609325
G566	SAN BENEDETTO VAL DI SAMBRO	Emilia Romagna	Bologna	0,000098780845	0,000056427147	0,000101202070	0,000075812448	0,000000000000	0,000132055248	0,000063160520	0,000002793036	0,000082174187
H896	SAN GIORGIO DI PIANO	Emilia Romagna	Bologna	0,000152065912	0,000114432839	0,000237010495	0,000133488617	0,000000000000	0,000139775110	0,000122786292	0,000415180907	0,000156498660
G467	SAN GIOVANNI IN PERSICETO	Emilia Romagna	Bologna	0,000517088024	0,000385227248	0,000567503048	0,000537635148	0,000192273820	0,000529035803	0,000557122020	0,001100654561	0,000541287369
H945	SAN LAZZARO DI SAVENA	Emilia Romagna	Bologna	0,000620558805	0,000563877744	0,0006						

Codice catastale	Denominazione	Regione	Provincia	FUNZIONI GENERALI	POLIZIA LOCALE	ISTRUZIONE PUBBLICA	RIFIUTI	TPL	TERRITORIO E VIABILITÀ	SOCIALE	ASILI NIDO	COMPLESSIVO
I191	SANT'AGATA BOLOGNESE	Emilia Romagna	Bologna	0,000134050999	0,000093343491	0,000148111595	0,000123123958	0,000037557338	0,000120450903	0,000106538394	0,000317735190	0,000129356056
G972	SASSO MARCONI	Emilia Romagna	Bologna	0,000293824281	0,000234117531	0,000262718143	0,000230854945	0,000079574046	0,000300104762	0,000239391133	0,000360075326	0,000258462781
M320	VALSAMOGGIA	Emilia Romagna	Bologna	0,000585569073	0,000475776928	0,000713339815	0,000545601724	0,000000000000	0,000535770609	0,000556596858	0,001301088785	0,000586242291
L762	VERGATO	Emilia Romagna	Bologna	0,000162387360	0,000112675970	0,000143419044	0,000100999419	0,000064683706	0,000178626221	0,000127365347	0,000226668227	0,000137109036
M185	ZOLA PREDOSA	Emilia Romagna	Bologna	0,000367826295	0,000268596966	0,000413100309	0,000252863349	0,000000000000	0,000320702494	0,000294182236	0,000749475583	0,000325570165
A393	ARGENTA	Emilia Romagna	Ferrara	0,000441656291	0,000330311052	0,000391257050	0,000525878420	0,000162193428	0,000457530284	0,000404061824	0,000540535821	0,000441345693
A965	BONDENO	Emilia Romagna	Ferrara	0,000288790613	0,000195041796	0,000222938570	0,000263750960	0,000066446930	0,000299840337	0,000245356814	0,000395766138	0,000259878885
C469	CENTO	Emilia Romagna	Ferrara	0,000641944266	0,000481936354	0,000729069138	0,000587434245	0,000208464819	0,000540563645	0,000643670448	0,001137203509	0,000623678612
C814	CODIGORO	Emilia Romagna	Ferrara	0,000244944881	0,000198597713	0,000137304427	0,000317142277	0,000095979759	0,000254358867	0,000230623126	0,000187332532	0,000238464449
C912	COMACCHIO	Emilia Romagna	Ferrara	0,000629925175	0,000598620379	0,000267973892	0,001622286169	0,000228902276	0,001034632773	0,000461889538	0,000253184008	0,000834679204
C980	COPPARO	Emilia Romagna	Ferrara	0,000350330739	0,000200214541	0,000285700448	0,000350550523	0,000126033288	0,000330597895	0,000285823726	0,000385023628	0,000314530685
D548	FERRARA	Emilia Romagna	Ferrara	0,002683708380	0,002342434305	0,002844601681	0,003874053323	0,003921750671	0,002562689614	0,003449134206	0,005530532036	0,003239445386
M323	FISCAGLIA	Emilia Romagna	Ferrara	0,000181804227	0,000108285250	0,000153503537	0,000167614948	0,000080536159	0,000192638135	0,000152565144	0,000242912404	0,000165847053
E107	GORO	Emilia Romagna	Ferrara	0,000073307318	0,000052687318	0,000049406569	0,000104649745	0,000026315022	0,000072981649	0,000060581546	0,000148971200	0,000076702386
E320	JOLANDA DI SAVOIA	Emilia Romagna	Ferrara	0,000070240960	0,000034925397	0,000048616640	0,000055566702	0,000000000000	0,000072901612	0,000044035205	0,000070065875	0,000055572355
E410	LAGOSANTO	Emilia Romagna	Ferrara	0,000094167157	0,000054282932	0,000084106095	0,000085231631	0,000036539586	0,000092165591	0,000069855675	0,000103054281	0,000082671405
F016	MASI TORELLO	Emilia Romagna	Ferrara	0,000049788750	0,000027320835	0,000028027876	0,000041943301	0,000012766296	0,000049404565	0,000032259438	0,000003461599	0,000037744157
F156	MESOLA	Emilia Romagna	Ferrara	0,000139223508	0,000081759816	0,000086956913	0,000159637594	0,000050219810	0,000144142126	0,000115887435	0,000135713838	0,000128051642
G184	OSTELLATO	Emilia Romagna	Ferrara	0,000140682364	0,000079664151	0,000086621214	0,000145042146	0,000067205473	0,000142325023	0,000105934950	0,000123368492	0,000122734771
G768	POGGIO RENATICO	Emilia Romagna	Ferrara	0,000174801193	0,000123374773	0,000149164047	0,000120863188	0,000068877732	0,000183796769	0,000146568912	0,000239560293	0,000150331171
G916	POTOMAGGIORE	Emilia Romagna	Ferrara	0,000234876447	0,000149983047	0,000186168561	0,000216248810	0,000096157777	0,000233614777	0,000208884170	0,000185267493	0,000207612422
M410	RIVA DEL PO	Emilia Romagna	Ferrara	0,000175918696	0,000099359174	0,000113245894	0,000161508051	0,000021801212	0,000176261643	0,000129600406	0,000070157693	0,000143010059
M381	TERRE DEL RENO	Emilia Romagna	Ferrara	0,000187594679	0,000142386138	0,000141051200	0,000188282651	0,000091799561	0,000177404178	0,000162386768	0,000340547324	0,000177060542
M409	TRESIGNANA	Emilia Romagna	Ferrara	0,000146209941	0,000087220136	0,000096647555	0,000138218514	0,000031619382	0,000138985670	0,000108473785	0,000193198292	0,000125713040
L868	VIGARANO MAINARDA	Emilia Romagna	Ferrara	0,000139288276	0,000080067538	0,000122703824	0,000148405987	0,000000000000	0,000132487551	0,000112375684	0,000219839005	0,000129827394
M110	VOGHIERA	Emilia Romagna	Ferrara	0,000080087898	0,000044925943	0,000074107245	0,000071899006	0,000026162718	0,000078519369	0,000057968321	0,000041909576	0,000068197180
A565	BAGNO DI ROMAGNA	Emilia Romagna	Forlì-Cesena	0,000171654009	0,000117898993	0,000112434714	0,000120589918	0,000074970241	0,000182614358	0,000097254298	0,000142763321	0,000133412096
A809	BERTINORO	Emilia Romagna	Forlì-Cesena	0,000208965685	0,000168270789	0,000224578742	0,000232524323	0,000099950541	0,000220280895	0,000167622271	0,000118145727	0,000202797442
B001	BORGHI	Emilia Romagna	Forlì-Cesena	0,000054724279	0,000033246909	0,000059380888	0,000029814014	0,000014935683	0,000060394337	0,000033217797	0,000006239785	0,000041799594
C339	CASTROCARO TERME E TERRA DEL SOLE	Emilia Romagna	Forlì-Cesena	0,000132560950	0,000096944586	0,000077777200	0,000126724846	0,000000000000	0,000140364656	0,000097150176	0,000127813398	0,000113016805
C573	CESENA	Emilia Romagna	Forlì-Cesena	0,001753045420	0,001805654793	0,002463561009	0,002683671862	0,000999329910	0,001835465422	0,002193693065	0,004099640524	0,002239290364
C574	CESENATICO	Emilia Romagna	Forlì-Cesena	0,000759702619	0,000874568205	0,000541385012	0,001054837939	0,000595140618	0,000845024883	0,000538883604	0,000389580406	0,000774117550
C777	CIVITELLA DI ROMAGNA	Emilia Romagna	Forlì-Cesena	0,000087304767	0,000062914961	0,000056966632	0,000052008424	0,000053329577	0,000098249059	0,000056902372	0,000003951627	0,000064939512
D357	DOVADOLA	Emilia Romagna	Forlì-Cesena	0,000040351709	0,000027557655	0,000025902892	0,000030221812	0,000010301278	0,000040950602	0,000022628956	0,000002855819	0,000030018086
D704	FORLÌ	Emilia Romagna	Forlì-Cesena	0,002182638137	0,002118921359	0,002990215848	0,003413520073	0,003137332980	0,002267329838	0,002992144353	0,004014998948	0,002834643751
D705	FORLIMPOPOLI	Emilia Romagna	Forlì-Cesena	0,000240439282	0,000201180833	0,000263297578	0,000232066400	0,000106533394	0,000217828108	0,000215610089	0,000167083467	0,000225300200
D867	GALEATA	Emilia Romagna	Forlì-Cesena	0,000055312416	0,000038131377	0,000053612770	0,000063740078	0,000035883384	0,000057604092	0,000035843410	0,000036594866	0,000052235099
D899	GAMBETTOLA	Emilia Romagna	Forlì-Cesena	0,000183294664	0,000130243352	0,000222753234	0,000239181965	0,000109822342	0,000160856353	0,000177139798	0,000242125662	0,000196032318
D935	GATTEO	Emilia Romagna	Forlì-Cesena	0,000192479090	0,000242134093	0,000155533853	0,000294365862	0,000072611781	0,000268741399	0,000142559138	0,000181698567	0,000215487207
E675	LONGIANO	Emilia Romagna	Forlì-Cesena	0,000123587933	0,000081304813	0,000151325961	0,000181995198	0,000033493576	0,000118998866	0,000097434551	0,000179732761	0,000134850689
F097	MELDOLA	Emilia Romagna	Forlì-Cesena	0,000186970982	0,000128106282	0,000128538152	0,000296717340	0,000058346012	0,000180872832	0,000153015410	0,000202833725	0,000194899587
F139	MERCATO SARACENO	Emilia Romagna	Forlì-Cesena	0,000133750611	0,000074861140	0,000153407090	0,000160495302	0,000051102199	0,000149817886	0,000106403039	0,000011810747	0,000129751462
F259	MODIGLIANA	Emilia Romagna	Forlì-Cesena	0,000097878116	0,000057306376	0,000083002813	0,000062541707	0,000000000000	0,000112388162	0,000065012920	0,000111008191	0,000078548252
F668	MONTIANO	Emilia Romagna	Forlì-Cesena	0,000035455138	0,000020183423	0,000040530072	0,000023406652	0,000012707671	0,000034191108	0,000021722726	0,000002163499	0,00002777388
G904	PORTICO E SAN BENEDETTO	Emilia Romagna	Forlì-Cesena	0,000030806834	0,000016122047	0,000018442876	0,000017523647	0,000008924130	0,000032026918	0,000011477227	0,000001677429	0,000020232526
H017	PREDAPPIO	Emilia Romagna	Forlì-Cesena	0,000127083100	0,000099245668	0,000105791096	0,000144729006	0,000039778209	0,000134740644	0,000100492661	0,000086135872	0,000119738893
H034	PREMILCUORE	Emilia Romagna	Forlì-Cesena	0,000034983035	0,000015305052	0,000020229299	0,000016714943	0,000008199537	0,000037271171	0,000011980489	0,000011897075	0,000022153864
H437	ROCCA SAN CASCIANO	Emilia Romagna	Forlì-Cesena	0,000046931232	0,000028550662	0,000027182139	0,000054214707	0,000019175345	0,000049194988	0,000029465226	0,000002509659	0,000040054018
H542	RONCOFREDDO	Emilia Romagna	Forlì-Cesena	0,000069396642	0,000049246133	0,000055118514	0,000038065445	0,000021487116	0,000075624708	0,000046378086	0,000005828371	0,000051370490
I027	SAN MAURO PASCOLI	Emilia Romagna	Forlì-Cesena	0,000211096716	0,000219114168	0,000201543184	0,000295067360	0,000074422423	0,000256625246	0,000203033004	0,000145211334	0,000229700380
I310	SANTA SOFIA	Emilia Romagna	Forlì-Cesena	0,000100192823	0,000062235796	0,000094801349	0,000076509338	0,000031761007	0,000112907129	0,000061270914	0,000127818821	0,000085737586
I444	SARSINA	Emilia Romagna	Forlì-Cesena	0,000081262467	0,000048703923	0,000075610774	0,000061865459	0,000028026201	0,000091383590	0,000055700379	0,000004326998	0,000066014473
I472	SAVIGNANO SUL RUBICONE	Emilia Romagna	Forlì-Cesena	0,000315897168	0,000329208707	0,000262781698	0,000475175525	0,000183218655	0,000340451969	0,000320793708	0,000466223459	0,000357021364
I779	SOGLIANO AL RUBICONE	Emilia Romagna	Forlì-Cesena	0,000074463032	0,000052160502	0,000099084488	0,000045819107	0,000024629063	0,000087516578	0,000048628405	0,000025997253	0,000063122609
L361	TREDOZIO	Emilia Romagna	Forlì-Cesena	0,000037742728	0,000019536255	0,000024029121	0,000032527259	0,000000000000	0,000042327451	0,000017810751	0,000021664472	0,000029218293
L764	VERGHERETO	Emilia Romagna	Forlì-Cesena	0,000064429095	0,000029629352	0,000046370237	0,000041292560	0,000000000000	0,000079395416	0,000027626497	0,000001585237	0,000045628701
A713	BASTIGLIA	Emilia Romagna	Modena	0,000072723170	0,000053754768	0,000082981832	0,000056162201	0,000031957737	0,000071359128	0,000051768624	0,000121615957	0,000066098680
A959	BOMPORTO	Emilia Romagna	Modena	0,000172486940	0,000134673829	0,000234220250	0,000210526335	0,000065354327	0,000205146073	0,000137153496	0,000289	

Codice catastale	Denominazione	Regione	Provincia	FUNZIONI GENERALI	POLIZIA LOCALE	ISTRUZIONE PUBBLICA	RIFIUTI	TPL	TERRITORIO E VIABILITÀ	SOCIALE	ASILI NIDO	COMPLESSIVO
B819	CARPI	Emilia Romagna	Modena	0,001257836509	0,001181800448	0,001146365868	0,001061132612	0,000567085625	0,001315931825	0,001618728257	0,002833650537	0,001288863790
C107	CASTELFRANCO EMILIA	Emilia Romagna	Modena	0,000566435041	0,000477246655	0,000689286240	0,000494221028	0,000218477594	0,000527429929	0,000595697449	0,001008575124	0,000564973755
C242	CASTELNUOVO RANGONE	Emilia Romagna	Modena	0,000256157601	0,000184351060	0,000304409262	0,000273357827	0,000102576839	0,000244883875	0,000228128852	0,000344195885	0,000255710333
C287	CASTELVETRO DI MODENA	Emilia Romagna	Modena	0,000224932844	0,000176988228	0,000215902237	0,000218830889	0,000084491991	0,000205733344	0,000171501726	0,000226638567	0,000204776013
C398	CAVEZZO	Emilia Romagna	Modena	0,000130681486	0,000091375717	0,000123092834	0,000101160191	0,000046026421	0,000123030763	0,000104121727	0,000316385002	0,000119659518
C951	CONCORDIA SULLA SECCHIA	Emilia Romagna	Modena	0,000153475277	0,000084809410	0,000151660343	0,000128124977	0,000157147644	0,000148508420	0,000132596658	0,000259128779	0,000142751372
D486	FANANO	Emilia Romagna	Modena	0,000092538885	0,000037780446	0,000059744382	0,000074935985	0,000034506033	0,000118383052	0,000042781486	0,000048760765	0,000072263918
D599	FINALE EMILIA	Emilia Romagna	Modena	0,000289976674	0,000206597923	0,000262230774	0,000372634848	0,000149736232	0,000276429435	0,000255003225	0,000583054778	0,000303232212
D607	FIORANO MODENESE	Emilia Romagna	Modena	0,000304241157	0,000278209768	0,000346906784	0,000369922855	0,000132182397	0,000278381882	0,000256442452	0,000397296515	0,000313947797
D617	FIUMALBO	Emilia Romagna	Modena	0,000050340240	0,000020232882	0,000031491215	0,000024675328	0,000015325998	0,000073138534	0,000017285612	0,000022546624	0,000034894157
D711	FORMIGINE	Emilia Romagna	Modena	0,000606797986	0,000465470710	0,000644390770	0,000675174751	0,000274680085	0,000542214866	0,000591044659	0,001292241939	0,000627981105
D783	FRASSINORO	Emilia Romagna	Modena	0,000067304902	0,000030938937	0,000042791425	0,000035103621	0,000030777329	0,000088450555	0,000029379837	0,000034421691	0,000047827442
E264	GUIGLIA	Emilia Romagna	Modena	0,000086504561	0,000057851722	0,000072761871	0,000081639322	0,000035280222	0,000114773892	0,000062135844	0,000024538038	0,000077244121
E426	LAMA MOCOGNO	Emilia Romagna	Modena	0,000080740139	0,000036820350	0,000067534532	0,000061405468	0,000034384584	0,000116057546	0,000040228734	0,000048088913	0,000066620319
E904	MARANELLO	Emilia Romagna	Modena	0,000326887093	0,000270567797	0,000403173050	0,000301367077	0,000149535983	0,000308957960	0,000269208228	0,000755985877	0,000328413603
E905	MARANO SUL PANARO	Emilia Romagna	Modena	0,000098405289	0,000063946733	0,000109167235	0,000068900278	0,000034759203	0,000114592238	0,000075147889	0,000053266649	0,000084618683
F087	MEDOLLA	Emilia Romagna	Modena	0,000127730259	0,000080107256	0,000103163339	0,000113054591	0,000101400184	0,000113138017	0,000086001402	0,000295628420	0,000115772027
F240	MIRANDOLA	Emilia Romagna	Modena	0,000451153377	0,000321511395	0,000361937580	0,000494676727	0,000209387215	0,000479583220	0,000474749956	0,000872443193	0,000458413360
F257	MODENA	Emilia Romagna	Modena	0,003640983723	0,004327801537	0,005169362075	0,004832973315	0,007295935622	0,003603719711	0,004758674790	0,009487099329	0,004705973674
F484	MONTECRETO	Emilia Romagna	Modena	0,000039478136	0,000015111970	0,000025097661	0,000027227863	0,000023070745	0,000056207793	0,000012288604	0,00000566156	0,000028725474
F503	MONTEFIORINO	Emilia Romagna	Modena	0,000028048450	0,000028048450	0,000058861947	0,000036078147	0,000033866158	0,000077331126	0,000034007188	0,000055932260	0,000048647206
F642	MONTESE	Emilia Romagna	Modena	0,000091227979	0,000044481433	0,000077307384	0,000061727641	0,000041436730	0,000127817301	0,000054965096	0,000002604318	0,000072525922
F930	NONANTOLA	Emilia Romagna	Modena	0,000271656702	0,000195460999	0,000307718304	0,000195583043	0,000114627124	0,000266217590	0,000230032864	0,000451459005	0,000247456687
F966	NOVI DI MODENA	Emilia Romagna	Modena	0,000181441177	0,000138046592	0,000150642475	0,000136811127	0,000074951020	0,000185452844	0,000169107408	0,000305693493	0,000163360337
G250	PALAGANO	Emilia Romagna	Modena	0,000060800604	0,000032410194	0,000048806537	0,000041014731	0,000033717681	0,000085483188	0,000034367034	0,000001396518	0,000048018263
G393	PAVULLO NEL FRIGNANO	Emilia Romagna	Modena	0,000353454454	0,000221267669	0,000398525404	0,000331267562	0,000169090141	0,000417055539	0,000263219456	0,000486847950	0,000339160851
G649	PIEVEPELAGO	Emilia Romagna	Modena	0,000071301041	0,000033132186	0,000042496830	0,000046710838	0,000032516272	0,000094694370	0,000032946469	0,000031758005	0,000052974030
G789	POLINAGO	Emilia Romagna	Modena	0,000051452442	0,000022902187	0,000037337628	0,000033092418	0,000017843466	0,000072266172	0,000027101288	0,000001750721	0,000038785957
H061	PRIGNANO SULLA SECCHIA	Emilia Romagna	Modena	0,000083275907	0,000047756968	0,000081563722	0,000057596222	0,000000000000	0,000112512768	0,000056129477	0,000053215680	0,000069789145
H195	RAVARINO	Emilia Romagna	Modena	0,000109585100	0,000073184205	0,000126125847	0,000122692821	0,000107162127	0,000130192310	0,000086455947	0,000296897326	0,000119446006
H303	RIOLUNATO	Emilia Romagna	Modena	0,000031331832	0,000026176640	0,000016065736	0,000015119783	0,000018839906	0,000042948400	0,000009060196	0,000013276166	0,000021832366
H794	SAN CESARIO SUL PANARO	Emilia Romagna	Modena	0,000120853697	0,000089936888	0,000127837155	0,000120658136	0,000032354334	0,000116938789	0,000093236294	0,000277124156	0,000118946300
H835	SAN FELICE SUL PANARO	Emilia Romagna	Modena	0,000190942194	0,000115454105	0,000188971691	0,000158087489	0,000070102719	0,000184200885	0,000169609069	0,000491810915	0,000181777573
I128	SAN POSSIDONIO	Emilia Romagna	Modena	0,000069044460	0,000034117738	0,000062509267	0,000070403847	0,000023248047	0,000069572353	0,000052151557	0,000016296955	0,000064327190
I133	SAN PROSPERO	Emilia Romagna	Modena	0,000103840380	0,000052688936	0,000092245962	0,000102568989	0,000019816896	0,000120677913	0,000079990354	0,000343330087	0,000104344695
I462	SASSUOLO	Emilia Romagna	Modena	0,000757466900	0,000665268611	0,000714369962	0,000906657978	0,000372231805	0,000635675187	0,000767393228	0,001153592078	0,000775731913
I473	SAVIGNANO SUL PANARO	Emilia Romagna	Modena	0,000163714016	0,000118019593	0,000167909759	0,000145032247	0,000164127164	0,000158521187	0,000140709866	0,000155817958	0,000152028378
F357	SERRAMAZZONI	Emilia Romagna	Modena	0,000172442696	0,000103051996	0,000175198610	0,000136511901	0,000073692848	0,000219459478	0,000118635569	0,000161782058	0,000153186272
I689	SESTOLA	Emilia Romagna	Modena	0,000088424089	0,000042009518	0,000047238146	0,000063375717	0,000038007548	0,000122546099	0,000036564383	0,000043073627	0,000066532478
I802	SOLIERA	Emilia Romagna	Modena	0,000265615443	0,000215886217	0,000270786171	0,000168733869	0,000095521474	0,000257036217	0,000230553905	0,000570119808	0,000239037678
I903	SPILAMBERTO	Emilia Romagna	Modena	0,000234257766	0,000195672092	0,000228470942	0,000192812030	0,000079170503	0,000215065426	0,000199742178	0,000278901379	0,000210005968
L885	VIGNOLA	Emilia Romagna	Modena	0,000468472322	0,000403412782	0,000495894272	0,000454862437	0,000242922214	0,000397142134	0,000481018219	0,001073022690	0,000475386620
M183	ZOCCA	Emilia Romagna	Modena	0,000115146883	0,000069504272	0,000088390124	0,000095441190	0,000060564070	0,000155644154	0,000077161921	0,000026878512	0,000097458172
A138	ALBARETO	Emilia Romagna	Parma	0,000064397913	0,000026681184	0,000027866029	0,000037391457	0,000022835366	0,000077419950	0,000031639242	0,000004193572	0,000043075524
A646	BARDI	Emilia Romagna	Parma	0,000083838276	0,000032533767	0,000039870687	0,000040419832	0,000000000000	0,000100181530	0,000036113526	0,000002329762	0,000052438536
A731	BEDONIA	Emilia Romagna	Parma	0,000103123727	0,000044507868	0,000055604555	0,000060817793	0,000000000000	0,000126426028	0,000059289406	0,000085341048	0,000074455904
A788	BERCETO	Emilia Romagna	Parma	0,000076751540	0,000032345248	0,000026234574	0,000049621427	0,000033965935	0,000093870213	0,000032887848	0,000002609334	0,000051375948
A987	BORE	Emilia Romagna	Parma	0,000032304605	0,000007743310	0,000009466521	0,000016086229	0,000000000000	0,000037053278	0,000012311198	0,000000652333	0,000018800000
B042	BORGO VAL DI TARO	Emilia Romagna	Parma	0,000165792450	0,000093000671	0,000100428646	0,000145032677	0,000062571036	0,000193318659	0,000121195082	0,000197623421	0,000141805227
B293	BUSSETO	Emilia Romagna	Parma	0,000138311046	0,000084618238	0,000106405229	0,000121892972	0,000000000000	0,000146684129	0,000107880091	0,000187645352	0,000120617116
B408	CALESTANO	Emilia Romagna	Parma	0,000054827885	0,000025705905	0,000032630490	0,000043958792	0,000000000000	0,000066273383	0,000032147570	0,000004594127	0,000041459178
C852	COLLECCHIO	Emilia Romagna	Parma	0,000278509212	0,000224788019	0,000336169234	0,000263155324	0,000088134795	0,000269119001	0,000224024263	0,000594630413	0,000276829858
C904	COLORNO	Emilia Romagna	Parma	0,000160041108	0,000118196121	0,000172038805	0,000145355994	0,000057305060	0,000180650302	0,000141733489	0,000154365588	0,000151438151
C934	COMPIANO	Emilia Romagna	Parma	0,000033663672	0,000013892608	0,000021616253	0,000020754355	0,000000000000	0,000036755244	0,000016384681	0,000001038480	0,000022892223
D026	CORNIGLIO	Emilia Romagna	Parma	0,000074877078	0,000024607880	0,000033196618	0,000038161384	0,000000000000	0,000097356156	0,000030159713	0,000005974396	0,000047542510
D526	FELINO	Emilia Romagna	Parma	0,000154381039	0,000098486576	0,000234037900	0,000137679957	0,000033054390	0,000147953856	0,000127470702	0,000338316284	0,000156035362
B034	FIDENZA	Emilia Romagna	Parma	0,000523071292	0,000410793274	0,000566838449	0,000396542517	0,000198263173	0,000529438060	0,000551593348	0,000918095162	0,000499450793
D673	FONTANELLATO	Emilia Romagna	Parma	0,000135794895	0,000099812476	0,000133666459	0,000112432299	0,000029604465	0,000142461290	0,000107870955	0,000194967577	0,000122999016
D685	FONTEVIVO	Emilia Romagna	Parma	0,000103130691	0,000076137110	0,00013789						

Codice catastale	Denominazione	Regione	Provincia	FUNZIONI GENERALI	POLIZIA LOCALE	ISTRUZIONE PUBBLICA	RIFIUTI	TPL	TERRITORIO E VIABILITÀ	SOCIALE	ASILI NIDO	COMPLESSIVO
E438	LANGHIRANO	Emilia Romagna	Parma	0,000196400147	0,000120652637	0,000194689029	0,000226202153	0,000087257307	0,000219385130	0,000173943765	0,000283691311	0,000198509852
E547	LESIGNANO DE' BAGNI	Emilia Romagna	Parma	0,000092951779	0,000052720623	0,000089809319	0,000089859830	0,000025525261	0,000105749929	0,000068633637	0,000146353627	0,000087168402
F082	MEDESANO	Emilia Romagna	Parma	0,000206894158	0,000137118437	0,000190159182	0,000142913728	0,000090402082	0,000225112234	0,000173794092	0,000281283289	0,000180202169
F340	MONCHIO DELLE CORTI	Emilia Romagna	Parma	0,000040093741	0,000013051934	0,000016369191	0,000023128379	0,000000000000	0,000051461051	0,000014117403	0,000000838714	0,000025496889
F473	MONTECHIARUGOLO	Emilia Romagna	Parma	0,000197798229	0,000149378739	0,000196437099	0,000200646087	0,000079884749	0,000193919940	0,000170143571	0,000321901732	0,000192151850
F882	NEVIANO DEGLI ARDUINI	Emilia Romagna	Parma	0,000092073494	0,000042011504	0,000086628802	0,000084235141	0,000000000000	0,000125531307	0,000060370508	0,000055682417	0,000081050816
F914	NOCETO	Emilia Romagna	Parma	0,000236767549	0,000192549759	0,000224229301	0,000222631914	0,000081772146	0,000237303464	0,000198359028	0,000454849554	0,000227258611
G255	PALANZANO	Emilia Romagna	Parma	0,000040732380	0,000018685528	0,000019003626	0,000025795893	0,000000000000	0,000051434087	0,000019438310	0,000001957000	0,000027862713
G337	PARMA	Emilia Romagna	Parma	0,003703901586	0,004461388600	0,005461072530	0,004024772713	0,007887960974	0,003824700843	0,004963458378	0,009475566944	0,004629451599
G424	PELEGRINO PARMENSE	Emilia Romagna	Parma	0,000040890679	0,000014898447	0,000020852414	0,000020202283	0,000000000000	0,000048764352	0,000016573622	0,000001397857	0,000025673228
M367	POLESINE ZIBELLO	Emilia Romagna	Parma	0,000074165324	0,000035508038	0,000057508914	0,000061889775	0,000000000000	0,000073970197	0,000045613226	0,000056199857	0,000059024015
H384	ROCCABIANCA	Emilia Romagna	Parma	0,000061187402	0,000034944286	0,000051360164	0,000047178674	0,000000000000	0,000066988403	0,000040703730	0,000012813400	0,000048368234
H682	SALA BAGANZA	Emilia Romagna	Parma	0,000106076665	0,000082596525	0,000105470918	0,000111200259	0,000046218509	0,000112805050	0,000084567921	0,000059715463	0,000099736487
H720	SALSOMAGGIORE TERME	Emilia Romagna	Parma	0,000417370855	0,000256248362	0,000328984139	0,000398046482	0,000153173828	0,000463818954	0,000329369939	0,000447652359	0,00037542961
I153	SAN SECONDO PARMENSE	Emilia Romagna	Parma	0,000103690290	0,000068683935	0,000086270777	0,000111292278	0,000034583835	0,000111774230	0,000091802532	0,000103201617	0,000098099143
M325	SISSA TRECASALI	Emilia Romagna	Parma	0,000145750738	0,000074532225	0,000170229254	0,000136305708	0,000046037554	0,000157055715	0,000113222304	0,000293070840	0,000141366131
I803	SOLIGNANO	Emilia Romagna	Parma	0,000050887649	0,000026754906	0,000025127034	0,000025364159	0,000000000000	0,000059611634	0,000022228437	0,000003115439	0,000032626557
I840	SORAGNA	Emilia Romagna	Parma	0,000094875866	0,000063988132	0,000087160569	0,000077375914	0,000000000000	0,000098773240	0,000068826688	0,000081016456	0,000080493747
M411	SORBOLO MEZZANI	Emilia Romagna	Parma	0,000226280408	0,000149061416	0,000242644488	0,000172495393	0,000000000000	0,000227268457	0,000180489622	0,000197684756	0,000194726311
E548	TERENZO	Emilia Romagna	Parma	0,000041006952	0,000012866400	0,000016632990	0,000019841710	0,000011769995	0,000052000390	0,000018466663	0,000001957000	0,000025933606
L183	TIZZANO VAL PARMA	Emilia Romagna	Parma	0,000063249732	0,000025758086	0,000056257770	0,000056132050	0,000000000000	0,000093589674	0,000032496209	0,000037208663	0,000054137696
L229	TORNOLO	Emilia Romagna	Parma	0,000039216910	0,000014187914	0,000023061589	0,000018711445	0,000000000000	0,000050768561	0,000014150709	0,000000559143	0,000025045840
L299	TORRILE	Emilia Romagna	Parma	0,000128801598	0,000093709126	0,000172003215	0,000125817288	0,000016720940	0,000129100458	0,000103472520	0,000311237826	0,000131878123
L346	TRAVERSETOLO	Emilia Romagna	Parma	0,000171058042	0,000126855935	0,000173928108	0,000205091359	0,000086541268	0,000189596731	0,000143864741	0,000179686254	0,000173374778
L641	VALMOZZOLA	Emilia Romagna	Parma	0,000027590382	0,000005626642	0,000004845866	0,000010998310	0,000000000000	0,000031637715	0,000007885768	0,000000465952	0,000014466738
L672	VARANO DE' MELEGARI	Emilia Romagna	Parma	0,000063810488	0,000033818040	0,000048718507	0,000043972145	0,000000000000	0,000071988080	0,000034239104	0,000004594980	0,000046982520
L689	VARSÌ	Emilia Romagna	Parma	0,000046540202	0,000019016046	0,000023655472	0,000024873818	0,000000000000	0,000055576191	0,000020169124	0,000001584238	0,000030036616
A067	AGAZZANO	Emilia Romagna	Piacenza	0,000052463232	0,000028921333	0,000044621348	0,000039145368	0,000000000000	0,000053372270	0,000028962203	0,000065250569	0,000042037141
A223	ALSENO	Emilia Romagna	Piacenza	0,000095486902	0,000056394708	0,000101307566	0,000083612111	0,000012749522	0,000103778227	0,000066716113	0,000136849614	0,000086562527
M386	ALTA VAL TIDONE	Emilia Romagna	Piacenza	0,000103148048	0,000036668028	0,000042962603	0,000065250496	0,000008178969	0,000122405266	0,000046307479	0,000008624716	0,000068158759
A823	BESENZONE	Emilia Romagna	Piacenza	0,000026068184	0,000011018295	0,000015445163	0,000013213130	0,000004839927	0,000026579841	0,000011276305	0,000002674194	0,000016626964
A831	BETTOLA	Emilia Romagna	Piacenza	0,000087303824	0,000032023825	0,000034193139	0,000049914481	0,000000000000	0,000114504184	0,000041993906	0,000003634429	0,000057428122
A909	BOBBIO	Emilia Romagna	Piacenza	0,000108725994	0,000057256355	0,000054927688	0,000083475543	0,000041296512	0,000135449326	0,000065603748	0,000009691812	0,000082400961
B025	BOZZANO VAL TIDONE	Emilia Romagna	Piacenza	0,000146721908	0,000089267489	0,000120149517	0,000118383748	0,000060872741	0,000146084375	0,000128914830	0,000170186131	0,000127606250
B332	CADEO	Emilia Romagna	Piacenza	0,000114593376	0,000065729073	0,000108605314	0,000109337783	0,000000000000	0,000122198712	0,000094301175	0,000037037029	0,000100426088
B405	CALENASCIO	Emilia Romagna	Piacenza	0,000052172990	0,000027235770	0,000047320525	0,000034318241	0,000008606121	0,000055492487	0,000030249851	0,000005348387	0,000039196244
B643	CAORSO	Emilia Romagna	Piacenza	0,000095190523	0,000064824993	0,000077067353	0,000086829094	0,000024287721	0,000097729960	0,000069244077	0,000171000436	0,000086097082
B812	CARPANETO PIACENTINO	Emilia Romagna	Piacenza	0,000148573785	0,000094905530	0,000099455678	0,000135070046	0,000049520799	0,000160124198	0,000114856286	0,000013268447	0,000122860314
C261	CASTEL SAN GIOVANNI	Emilia Romagna	Piacenza	0,000250873453	0,000200610620	0,000258364196	0,000405932580	0,000128104039	0,000265029652	0,000268794422	0,000390833709	0,000294999508
C145	CASTELL'ARQUATO	Emilia Romagna	Piacenza	0,000105896099	0,000059456262	0,000089754759	0,000095972152	0,000033909499	0,000111663462	0,000068671745	0,000068056338	0,000089619630
C288	CASTELVETRO PIACENTINO	Emilia Romagna	Piacenza	0,000107307633	0,000068149949	0,000094202974	0,000109619421	0,000024101884	0,000111127325	0,000083214807	0,000128517206	0,000098847778
C513	CERIGNALE	Emilia Romagna	Piacenza	0,000014357626	0,000002158103	0,000000892071	0,000003881004	0,000001935158	0,000015685941	0,000002452913	0,000000186381	0,000006507567
C838	COLI	Emilia Romagna	Piacenza	0,000040021081	0,000014118872	0,000012404162	0,000018259623	0,000000000000	0,000050444075	0,000014426364	0,000001211476	0,000023701938
D054	CORTE BRUGNATELLA	Emilia Romagna	Piacenza	0,000027495611	0,000009770360	0,000009483023	0,000012342632	0,000000000000	0,000035833660	0,000009567227	0,000000279571	0,000016432425
D061	CORTEMAGGIORE	Emilia Romagna	Piacenza	0,000090733593	0,000062228977	0,000071474806	0,000077362918	0,000025857526	0,000096007634	0,000073954021	0,000008913978	0,000075650985
D502	FARINI	Emilia Romagna	Piacenza	0,000057772296	0,000019816595	0,000016747400	0,000033810836	0,000014346597	0,000074626084	0,000021707793	0,000000931905	0,000036698277
D555	FERRIERE	Emilia Romagna	Piacenza	0,000068308916	0,000020401460	0,000021225345	0,000033454418	0,000000000000	0,000097906481	0,000023129398	0,000001211476	0,000041960611
D611	FIORENZUOLA D'ARDA	Emilia Romagna	Piacenza	0,000295127481	0,000202678054	0,000218081645	0,000325715736	0,000000000000	0,000294597328	0,000294731497	0,000307930826	0,000277975574
D958	GAZZOLA	Emilia Romagna	Piacenza	0,000053558726	0,000028952803	0,000033200724	0,000060365570	0,000008382099	0,000058927048	0,000025639975	0,000008085424	0,000044360937
E114	GOSSOLENGO	Emilia Romagna	Piacenza	0,000102411280	0,000066013243	0,000103895288	0,000072450340	0,000015257897	0,000096230626	0,000073173113	0,000121904974	0,000085571678
E132	GRAGNANO TREBBIENSE	Emilia Romagna	Piacenza	0,000083129265	0,000050197077	0,000084524412	0,000065713995	0,000014292774	0,000087322647	0,000061654330	0,000107887530	0,000072889576
E196	GROPPARELLO	Emilia Romagna	Piacenza	0,000061184303	0,000027849521	0,000029113061	0,000035215632	0,000014767892	0,000075068752	0,000033830878	0,000002509659	0,000041817336
E726	LUGAGNANO VAL D'ARDA	Emilia Romagna	Piacenza	0,000090400673	0,000047772197	0,000078371081	0,000068130238	0,000000000000	0,000102881618	0,000059902168	0,000021022251	0,000071632673
F671	MONTICELLI D'ONGINA	Emilia Romagna	Piacenza	0,000107107584	0,000066510539	0,000074235367	0,000128517472	0,000036576952	0,000109088051	0,000086598735	0,000060013987	0,000098756989
F724	MORFASSO	Emilia Romagna	Piacenza	0,000043544300	0,000014201617	0,000017272690	0,000026215147	0,000011486109	0,000052470274	0,000016153077	0,000021020391	0,000028790987
G195	OTTONE	Emilia Romagna	Piacenza	0,000034991710	0,000009701382	0,000013752715	0,000012840289	0,000006794785	0,000049772930	0,000008900377	0,000000279571	0,000020432244
G535	PIACENZA	Emilia Romagna	Piacenza	0,002010742285	0,001974166896	0,002460768311	0,002838260466	0,002928706934	0,002020655935	0,002691340966	0,004217952864	0,002499341204
G557	PIANELLO VAL TIDONE	Emilia Romagna	Piacenza	0,000055777051	0,000026818252	0,000034751705	0,000054037778	0,000014874057	0,000061388321	0,000033071598	0,000067341782	0,00004720212
G696	PIOZZANO	Emilia Romagna	Piacenza	0,0000254								

Codice catastale	Denominazione	Regione	Provincia	FUNZIONI GENERALI	POLIZIA LOCALE	ISTRUZIONE PUBBLICA	RIFIUTI	TPL	TERRITORIO E VIABILITÀ	SOCIALE	ASILI NIDO	COMPLESSIVO
G842	PONTE DELL'OLIO	Emilia Romagna	Piacenza	0,000103865838	0,000047854246	0,000058947093	0,000093710139	0,000000000000	0,000112478224	0,000070037398	0,000056199857	0,000082507065
G852	PONTENURE	Emilia Romagna	Piacenza	0,000122035622	0,000074410858	0,000097717255	0,000109768518	0,000000000000	0,000115133157	0,000094281183	0,000017693970	0,000099583831
H350	RIVERGARO	Emilia Romagna	Piacenza	0,000141588953	0,000085003801	0,000116763244	0,000158640100	0,000030461416	0,000152939069	0,000105783191	0,000102235897	0,000130100640
H593	ROTTOFRENO	Emilia Romagna	Piacenza	0,000209518898	0,000139933334	0,000256427445	0,000175245476	0,000035940273	0,000199620053	0,000182722013	0,000304084590	0,000195667706
H887	SAN GIORGIO PIACENTINO	Emilia Romagna	Piacenza	0,000110475045	0,000067616135	0,000086480477	0,000106307668	0,000000000000	0,000115551949	0,000082771587	0,000106128654	0,000096395742
G788	SAN PIETRO IN CERRO	Emilia Romagna	Piacenza	0,000024269436	0,000012890890	0,000016926397	0,000008975967	0,000004537925	0,000024620015	0,000010220995	0,000000692320	0,000015008590
I434	SARMATO	Emilia Romagna	Piacenza	0,000054103287	0,000032314364	0,000048678678	0,000042787360	0,000011736150	0,000057450203	0,000034985908	0,000074194671	0,000046157931
L348	TRAVO	Emilia Romagna	Piacenza	0,000065853510	0,000026410270	0,000027659308	0,000054118913	0,000019217869	0,000085448518	0,000033527428	0,000042005878	0,000050349265
L772	VERNASCA	Emilia Romagna	Piacenza	0,000065011281	0,000029676402	0,000049576918	0,000033804040	0,000021759118	0,000073885284	0,000031540377	0,000024338984	0,000045716586
L897	VIGOLZONE	Emilia Romagna	Piacenza	0,000086261712	0,000047821471	0,000053471156	0,000092670268	0,000000000000	0,000094800768	0,000056975280	0,000056535467	0,000073945566
L980	VILLANOVA SULL'ARDA	Emilia Romagna	Piacenza	0,000040901057	0,000025209496	0,000028868148	0,000026928851	0,000000000000	0,000041801051	0,000025058097	0,000001508519	0,000029586601
M165	ZERBA	Emilia Romagna	Piacenza	0,000013532610	0,000001407106	0,000000851805	0,000003676518	0,000000000000	0,000014465139	0,000001782231	0,000000000000	0,000005920856
L848	ZIANO PIACENTINO	Emilia Romagna	Piacenza	0,000058100563	0,000021704130	0,000041646461	0,000045225032	0,000000000000	0,000066535242	0,000035273423	0,000002451009	0,000043764919
A191	ALFONSINE	Emilia Romagna	Ravenna	0,000230826556	0,000163718262	0,000207107142	0,000249119567	0,000082496865	0,000232234731	0,000209723184	0,000381122476	0,000226655894
A547	BAGNACAVALLO	Emilia Romagna	Ravenna	0,000306182196	0,000233453997	0,000282899236	0,000376816821	0,000125943636	0,000285842534	0,000280350142	0,000559557239	0,000315302184
A551	BAGNARA DI ROMAGNA	Emilia Romagna	Ravenna	0,000046502833	0,000035462884	0,000054464538	0,000038769348	0,000011817096	0,000042535194	0,000027835408	0,000075443974	0,000041798875
B188	BRISIGHELLA	Emilia Romagna	Ravenna	0,000169134819	0,000128603339	0,000106266457	0,000124507093	0,000000000000	0,000196541544	0,000122928485	0,000011332170	0,000131503611
B982	CASOLA VALSENO	Emilia Romagna	Ravenna	0,000065563544	0,000047372038	0,000049546873	0,000053962638	0,000017400014	0,000084302125	0,000038299687	0,000069641567	0,000056234460
C065	CASTEL BOLOGNESE	Emilia Romagna	Ravenna	0,000174497964	0,000155018230	0,000163984147	0,000142037851	0,000000000000	0,000156945279	0,000146262947	0,000345176349	0,000158970046
C553	CERVIA	Emilia Romagna	Ravenna	0,000969021043	0,000936578618	0,000439123628	0,001504123556	0,000303378439	0,000986260348	0,000625694079	0,000417850185	0,000946237538
C963	CONSELICE	Emilia Romagna	Ravenna	0,000175687378	0,000130990116	0,000194243346	0,000216622730	0,000089459635	0,000175206263	0,000158347915	0,000325295895	0,000186719415
D121	COTIGNOLA	Emilia Romagna	Ravenna	0,000137854860	0,000105194924	0,000148218631	0,000160595986	0,000054452033	0,000135347430	0,000113023388	0,000212507386	0,000139603895
D458	FAENZA	Emilia Romagna	Ravenna	0,001145113294	0,001132700233	0,000996403120	0,001498168064	0,000521547871	0,001088144035	0,001210197332	0,002386611495	0,001251095907
D829	FUSIGNANO	Emilia Romagna	Ravenna	0,000145429345	0,000107946592	0,000147115771	0,000207069982	0,000049220733	0,000131393260	0,000129423151	0,000175738316	0,000153482719
E730	LUGO	Emilia Romagna	Ravenna	0,000624260049	0,000498015114	0,000565144574	0,000811138562	0,000301621080	0,000606783825	0,000686718730	0,000905310974	0,000664896844
F029	MASSA LOMBARDA	Emilia Romagna	Ravenna	0,000185268396	0,000143352923	0,000283635093	0,000226185176	0,000063496358	0,000171918064	0,000174882998	0,000349740694	0,000206074708
H199	RAVENNA	Emilia Romagna	Ravenna	0,003253636242	0,003764884309	0,004596230730	0,004428709438	0,005964424795	0,003552261380	0,003995731380	0,006442450683	0,004126486269
H302	RIOLO TERME	Emilia Romagna	Ravenna	0,000110661118	0,000094000801	0,000093565009	0,000111170484	0,000062379169	0,000120027827	0,000093935382	0,000135474431	0,000105674510
H642	RUSSI	Emilia Romagna	Ravenna	0,000227112446	0,000168809490	0,000197306644	0,000265394646	0,000093641027	0,000201544545	0,000202984767	0,000550472253	0,000231854715
I196	SANT'AGATA SUL SANTERNO	Emilia Romagna	Ravenna	0,000054312326	0,000044293703	0,000063125780	0,000057486357	0,000014377770	0,000048720364	0,000035384785	0,000131064245	0,000054205285
I787	SOLAROLO	Emilia Romagna	Ravenna	0,000086336903	0,000074798630	0,000100438201	0,000082530728	0,000000000000	0,000086380087	0,000066786032	0,000104331831	0,000081786722
A162	ALBINEA	Emilia Romagna	Reggio nell'Emilia	0,000162919837	0,000109295177	0,000231761887	0,000184245379	0,000079730329	0,000154490343	0,000118121513	0,000273020948	0,000168515817
A573	BAGNOLO IN PIANO	Emilia Romagna	Reggio nell'Emilia	0,000166625186	0,000119971595	0,000165001452	0,000150962316	0,000052423273	0,000157039018	0,000139250140	0,000319684996	0,000156912615
A586	BAISO	Emilia Romagna	Reggio nell'Emilia	0,000076332806	0,000051770346	0,000060674124	0,000073315055	0,000046197885	0,000096126572	0,000053202213	0,000034295520	0,000068200433
A850	BIBBIANO	Emilia Romagna	Reggio nell'Emilia	0,000174595060	0,000113021801	0,000233418665	0,000170072037	0,000059485083	0,000169484851	0,000153404788	0,000269331527	0,000173750344
A988	BORETTO	Emilia Romagna	Reggio nell'Emilia	0,000094275419	0,000072424498	0,000082424616	0,000095843967	0,000032490291	0,000089669391	0,000079710989	0,000148241372	0,000089332170
B156	BRESCELLO	Emilia Romagna	Reggio nell'Emilia	0,000099928821	0,000086206623	0,000085643404	0,000154629669	0,000011450093	0,000098832977	0,000080810331	0,000206253649	0,000110167896
B328	CADELBOSCO DI SOPRA	Emilia Romagna	Reggio nell'Emilia	0,000178264911	0,000141106102	0,000158737184	0,000150631221	0,000050529955	0,000175162617	0,000156448344	0,000206586511	0,000159757534
B499	CAMPAGNOLA EMILIA	Emilia Romagna	Reggio nell'Emilia	0,000101100445	0,000075451886	0,000080264168	0,000087120416	0,000035095343	0,000094674330	0,000082930537	0,000195733698	0,000091471202
B502	CAMPEGINE	Emilia Romagna	Reggio nell'Emilia	0,000097197007	0,000059178740	0,000130540488	0,000101298134	0,000038831467	0,000098022877	0,000077636096	0,000227168648	0,000100945124
C669	CANOSSA	Emilia Romagna	Reggio nell'Emilia	0,000079586998	0,000047757531	0,000059362885	0,000089281170	0,000033080995	0,000097235138	0,000055956329	0,000035424502	0,000072743617
B825	CARPINETI	Emilia Romagna	Reggio nell'Emilia	0,000100853546	0,000054519759	0,000081411061	0,000104395334	0,000047235790	0,000134453166	0,000064245633	0,000069419164	0,000091870443
B893	CASALGRANDE	Emilia Romagna	Reggio nell'Emilia	0,000318132377	0,000266973268	0,000471747679	0,000383165374	0,000112761865	0,000309729266	0,000278601230	0,000670354314	0,000353545514
B967	CASINA	Emilia Romagna	Reggio nell'Emilia	0,000101933652	0,000056800885	0,000080107542	0,000090340795	0,000043958400	0,000128255707	0,000071851713	0,000007269357	0,000086113339
C141	CASTELLARANO	Emilia Romagna	Reggio nell'Emilia	0,000253125928	0,000189956121	0,000283497590	0,000233519575	0,000000000000	0,000254489732	0,000214291962	0,000639175415	0,000250560959
C218	CASTELNOVO DI SOTTO	Emilia Romagna	Reggio nell'Emilia	0,000146971377	0,000099777811	0,000124969635	0,000159776426	0,000041772276	0,000144231834	0,000126242324	0,000196419343	0,000139697200
C219	CASTELNOVO NE' MONTI	Emilia Romagna	Reggio nell'Emilia	0,000221952668	0,000152707909	0,000227958013	0,000221422968	0,000160360299	0,000249707015	0,000185566544	0,000133450661	0,000210442425
C405	CAVRIAGO	Emilia Romagna	Reggio nell'Emilia	0,000176741743	0,000101583356	0,000153211751	0,000248143835	0,000067876772	0,000162894793	0,000148118103	0,000354502026	0,000185272612
D037	CORREGGIO	Emilia Romagna	Reggio nell'Emilia	0,000462937710	0,000384349840	0,000644745684	0,000613921304	0,000213076760	0,000405776482	0,000460927822	0,001140479502	0,000534087655
D450	FABBRICO	Emilia Romagna	Reggio nell'Emilia	0,000121254690	0,000078818973	0,000121232196	0,000101293328	0,000030761294	0,000110628717	0,000096125225	0,000257721808	0,000111155467
D934	GATTATICO	Emilia Romagna	Reggio nell'Emilia	0,000107125720	0,000065744823	0,000151102290	0,000142871281	0,000031792194	0,000115215786	0,000085902870	0,000101169753	0,000114816734
E232	GUALTIERI	Emilia Romagna	Reggio nell'Emilia	0,000115609644	0,000088932928	0,000101168539	0,000117671990	0,000041636744	0,000118078098	0,000098142523	0,000182388680	0,000110706814
E253	GUASTALLA	Emilia Romagna	Reggio nell'Emilia	0,000276107791	0,000240177266	0,000212739857	0,000293124080	0,000125800690	0,000251229972	0,000250333383	0,000455712687	0,000265860572
E772	LUZZARA	Emilia Romagna	Reggio nell'Emilia	0,000158863398	0,000120916469	0,000139760145	0,000198056623	0,000055584236	0,000149028946	0,000138786201	0,000267411974	0,000160597444
F463	MONTECCHIO EMILIA	Emilia Romagna	Reggio nell'Emilia	0,000189415406	0,000120016693	0,000252729919	0,000203888221	0,000089659967	0,000174219849	0,000167009507	0,000344255563	0,000195116770
F960	NOVELLARA	Emilia Romagna	Reggio nell'Emilia	0,000242548372	0,000187886102	0,000230432037	0,000289180460	0,000083933690	0,000230854387	0,000217373890	0,000450337292	0,000248065283
G947	POVIGLIO	Emilia Romagna	Reggio nell'Emilia	0,000130830114	0,000106695710	0,000110721053	0,000144686554	0,000040659714	0,000141027099	0,000111289814	0,000294575587	0,000132544237
H122	QUATTRO CASTELLA	Emilia Romagna	Reggio nell'Emilia	0,000240710746	0,000167210630	0,000219962178	0,000263010059	0,000082824397	0,000223571232	0,000191817040	0,0	

Codice catastale	Denominazione	Regione	Provincia	FUNZIONI GENERALI	POLIZIA LOCALE	ISTRUZIONE PUBBLICA	RIFIUTI	TPL	TERRITORIO E VIABILITÀ	SOCIALE	ASILI NIDO	COMPLESSIVO
H298	RIO SALICETO	Emilia Romagna	Reggio nell'Emilia	0,000106333475	0,000080106452	0,000092013123	0,000111978299	0,000051706979	0,000100979514	0,000089235863	0,000179058068	0,000102354291
H500	ROLO	Emilia Romagna	Reggio nell'Emilia	0,000071904396	0,000049982809	0,000061353755	0,000084112333	0,000028172722	0,000069510532	0,000054944667	0,000079797236	0,000068468014
H628	RUBIERA	Emilia Romagna	Reggio nell'Emilia	0,000264152347	0,000206286796	0,000387261979	0,000371899786	0,000079127238	0,000245121508	0,000223588426	0,000546554236	0,000302488961
I011	SAN MARTINO IN RIO	Emilia Romagna	Reggio nell'Emilia	0,000135393988	0,000104884453	0,000144415741	0,000150299957	0,000038643919	0,000130977394	0,000113403981	0,000381404605	0,000141892782
I123	SAN POLO D'ENZA	Emilia Romagna	Reggio nell'Emilia	0,000114657448	0,000061331963	0,000109124842	0,000184705141	0,000173395550	0,000126546867	0,000093713405	0,000009179026	0,000124299188
I342	SANT'ILARIO D'ENZA	Emilia Romagna	Reggio nell'Emilia	0,000192811474	0,000127764998	0,000282895883	0,000229367728	0,000073702241	0,000182706745	0,000180713744	0,000554377107	0,000218096045
I496	SCANDIANO	Emilia Romagna	Reggio nell'Emilia	0,000463943576	0,000358539843	0,000474736576	0,000570799903	0,000225938310	0,000405811805	0,000460005201	0,000876562068	0,000488145568
L184	TOANO	Emilia Romagna	Reggio nell'Emilia	0,000096516071	0,000064026584	0,000109856825	0,000085956179	0,000061353675	0,000123566225	0,000071516438	0,000003925348	0,000088089198
M364	VENTASSO	Emilia Romagna	Reggio nell'Emilia	0,000148863518	0,000076482429	0,000082686492	0,000128174894	0,000069209803	0,000209650882	0,000071874052	0,000079374881	0,000120720086
L815	VETTO	Emilia Romagna	Reggio nell'Emilia	0,000052295382	0,000032776675	0,000032850275	0,000050266453	0,000026725245	0,000067110405	0,000030419488	0,000047744046	0,000045530671
L820	VEZZANO SUL CROSTOLO	Emilia Romagna	Reggio nell'Emilia	0,000087256029	0,000057580658	0,000068028452	0,000085256687	0,000041085986	0,000092848002	0,000056661410	0,000009173236	0,000073841573
L831	VIANO	Emilia Romagna	Reggio nell'Emilia	0,000071963807	0,000051555856	0,000059399869	0,000060919876	0,000028122689	0,000086452475	0,000048717425	0,000083917812	0,000063601222
L969	VILLA MINOZZO	Emilia Romagna	Reggio nell'Emilia	0,000113790188	0,000050226329	0,000059529203	0,000080912655	0,000049025725	0,000152638076	0,000063846639	0,000094458645	0,000088408769
A747	BELLARIA-IGEA MARINA	Emilia Romagna	Rimini	0,000531766520	0,000558904314	0,000409463415	0,000723583227	0,000159223624	0,000594594024	0,000371736858	0,000660827991	0,000546170525
C080	CASTELDELCI	Emilia Romagna	Rimini	0,000020762099	0,000005441936	0,000004788684	0,000004782712	0,000004362078	0,000025898976	0,000005220472	0,000000931905	0,000010516056
C357	CATTOLICA	Emilia Romagna	Rimini	0,000479379183	0,000487343683	0,000442512124	0,000670112707	0,000161004381	0,000496602490	0,000344147229	0,000379321267	0,000493801590
D004	CORIANO	Emilia Romagna	Rimini	0,000185041761	0,000151970751	0,000148163654	0,000279616091	0,000071564398	0,000184471547	0,000156747657	0,000022833764	0,000188282283
D961	GEMMANO	Emilia Romagna	Rimini	0,000028559033	0,000012396615	0,000017523225	0,000015663648	0,000009678704	0,000030012877	0,000014930320	0,000001200494	0,000019160545
E838	MAIOLO	Emilia Romagna	Rimini	0,000022439295	0,000012715814	0,000019503294	0,000008891553	0,000009446123	0,000025737360	0,000010195676	0,000000452925	0,000015208163
F244	MISANO ADRIATICO	Emilia Romagna	Rimini	0,000331161362	0,000338917154	0,000285836506	0,000492269422	0,000117261598	0,000389915061	0,000228186890	0,00044193187	0,000358174132
F346	MONDAINO	Emilia Romagna	Rimini	0,000032137545	0,000018815672	0,000037253570	0,000023282419	0,000018675946	0,000032920725	0,000019743406	0,000001300536	0,000026245579
F502	MONTEFIORE CONCA	Emilia Romagna	Rimini	0,000045427962	0,000019718581	0,000034747652	0,000028377103	0,000016654478	0,000049720041	0,000026912870	0,000003771299	0,000033090549
F523	MONTEGRIDOLFO	Emilia Romagna	Rimini	0,000023233667	0,000010456861	0,000027329969	0,000014443060	0,000008282338	0,000023857948	0,000012655627	0,000001302812	0,000017821682
M368	MONTESCUDO - MONTECOLOMBO	Emilia Romagna	Rimini	0,000111299365	0,000068223027	0,000116873947	0,000087215210	0,000046254976	0,000126427010	0,000092510719	0,000094604500	0,000099270592
F715	MORCIANO DI ROMAGNA	Emilia Romagna	Rimini	0,000130692440	0,000102751586	0,000094490921	0,000133860290	0,000058749476	0,000107071502	0,000107605504	0,000127586692	0,000116381283
F137	NOVAFELTRIA	Emilia Romagna	Rimini	0,000140330739	0,000103040718	0,000094194615	0,000140637103	0,000092141749	0,000142649029	0,000121652173	0,000169599193	0,000129070599
G433	PENNABILLI	Emilia Romagna	Rimini	0,000068188915	0,000039747034	0,000073472388	0,000048085755	0,000036730308	0,000083103747	0,000041132493	0,000068273688	0,000058671626
M324	POGGIO TORRIANA	Emilia Romagna	Rimini	0,000094451757	0,000078091241	0,000110866563	0,000125671205	0,000024243588	0,000098684926	0,000072373542	0,000189606531	0,000102776883
H274	RICCIONE	Emilia Romagna	Rimini	0,001031757358	0,001082392940	0,000783756474	0,001353898112	0,000847024283	0,001131134535	0,000733785452	0,001059193301	0,001051218605
H294	RIMINI	Emilia Romagna	Rimini	0,003380212132	0,004138259318	0,003783983416	0,004722014814	0,005842432641	0,003675414961	0,003778245110	0,004754573660	0,004057707596
H724	SALUDECIO	Emilia Romagna	Rimini	0,000060823947	0,000033399168	0,000051262144	0,000055284462	0,000024658996	0,000067431535	0,000042279129	0,000004251282	0,000050946690
H801	SAN CLEMENTE	Emilia Romagna	Rimini	0,000093428811	0,000065687541	0,000085571399	0,000093960575	0,000032211548	0,000102447074	0,000071423278	0,000077657743	0,000086054249
H921	SAN GIOVANNI IN MARIGNANO	Emilia Romagna	Rimini	0,000176659177	0,000140422325	0,000185919088	0,000213229509	0,000055850280	0,000164640656	0,000137207967	0,000204504434	0,000175349946
H949	SAN LEO	Emilia Romagna	Rimini	0,000064192570	0,000055375052	0,000052298923	0,000059850718	0,000016978919	0,000075213410	0,000040686902	0,000004388420	0,000054968810
I201	SANT'AGATA FELTRIA	Emilia Romagna	Rimini	0,000056481368	0,000032379884	0,000043390068	0,000054638769	0,000022694747	0,000066449270	0,000032113145	0,000001358774	0,000047032147
I304	SANTARCANGELO DI ROMAGNA	Emilia Romagna	Rimini	0,000415284117	0,000345719646	0,000371238052	0,000513671820	0,000154108110	0,000341422294	0,000398773396	0,000560111682	0,000417141205
L034	TALAMELLO	Emilia Romagna	Rimini	0,000027078896	0,000019241753	0,000035839793	0,000024500523	0,000007387158	0,000023761957	0,000014616471	0,000002682739	0,000023263528
L797	VERUCCHIO	Emilia Romagna	Rimini	0,000186629650	0,000145764607	0,000162219480	0,000189506644	0,000087229029	0,000162317703	0,000156659059	0,000179022299	0,000170836952
A032	ACQUAFONDATA	Lazio	Frosinone	0,000015773626	0,000002424384	0,000001718196	0,000005570380	0,000000000000	0,000017758884	0,000003642057	0,000000635419	0,000007742165
A054	ACUTO	Lazio	Frosinone	0,000040973531	0,000021041320	0,000032122234	0,000025778159	0,000000000000	0,000048801229	0,000026617403	0,000005972938	0,000030683873
A123	ALATRI	Lazio	Frosinone	0,000452973323	0,000327691904	0,000406440642	0,000380083043	0,000327743088	0,000477614714	0,000475820565	0,000195146542	0,000410960566
A244	ALVITO	Lazio	Frosinone	0,000066723412	0,000024302506	0,000037305570	0,000038143556	0,000024594345	0,000076349322	0,000041073132	0,000089818142	0,000049619418
A256	AMASENO	Lazio	Frosinone	0,000083220079	0,000041563961	0,000072970490	0,000056295908	0,000000000000	0,000090096677	0,000068312170	0,000054464560	0,000066979095
A269	ANAGNI	Lazio	Frosinone	0,000388152000	0,000263691810	0,000356973645	0,000222287491	0,000257734902	0,000400312802	0,000365877135	0,000113830429	0,000315312590
A348	AQUINO	Lazio	Frosinone	0,000089472692	0,000054087907	0,000074807607	0,000055709203	0,000026378793	0,000090506589	0,000080747425	0,000015361176	0,000070226869
A363	ARCE	Lazio	Frosinone	0,000106982089	0,000069551680	0,000074436732	0,000071946977	0,000051771900	0,000116182147	0,000086173606	0,000165472536	0,000089831040
A421	ARNARA	Lazio	Frosinone	0,000042442593	0,000017997780	0,000024612169	0,000020116781	0,000019376198	0,000043184302	0,000029374693	0,000005591687	0,000028592815
A433	ARPINO	Lazio	Frosinone	0,000156548128	0,000083899121	0,000107963465	0,000086811967	0,000097640024	0,000153971347	0,000110028043	0,000109612677	0,000116289148
A486	ATINA	Lazio	Frosinone	0,000102258787	0,000048053007	0,000072190135	0,000078319879	0,000040309496	0,000103201022	0,000067784849	0,000189202502	0,000085192855
A502	AUSONIA	Lazio	Frosinone	0,000050500963	0,000028024489	0,000060874267	0,000026999613	0,000023057496	0,000055122646	0,000033245328	0,000008768782	0,000039759095
A763	BELMONTE CASTELLO	Lazio	Frosinone	0,000020948717	0,000007100201	0,000013674408	0,000008059867	0,000000000000	0,000019618844	0,000009412798	0,000001143754	0,000012425863
A720	BOVILLE ERNICA	Lazio	Frosinone	0,000138405533	0,000072726312	0,000186349609	0,000084641353	0,000073651828	0,000139623389	0,000125437361	0,000087427708	0,000120474195
B195	BROCCOSTELLA	Lazio	Frosinone	0,000056278601	0,000029842584	0,000045106539	0,000033246618	0,000000000000	0,000050594528	0,000032705358	0,000096115802	0,000042883020
B543	CAMPOLI APPENNINO	Lazio	Frosinone	0,000044643837	0,000019811281	0,000024704937	0,000011817032	0,000000000000	0,000047540863	0,000025374483	0,000004320849	0,000026340913
B862	CASALATTICO	Lazio	Frosinone	0,000022709785	0,000004802538	0,000003523610	0,000005426825	0,000000000000	0,000022045902	0,000007605656	0,000001143754	0,000010628119
B919	CASALVIERI	Lazio	Frosinone	0,000063345476	0,000030313492	0,000032432559	0,000038894154	0,000022502524	0,000068028633	0,000037244036	0,000007752112	0,000043922429
C034	CASSINO	Lazio	Frosinone	0,000651532409	0,000557374466	0,000429461465	0,000743036381	0,000553364329	0,000651092873	0,000733504214	0,000468251338	0,000640448241
C177	CASTELLIRI	Lazio	Frosinone	0,000061332519	0,000041776958	0,000063278661	0,000043809875	0,000000000000	0,000059647489	0,000046999012	0,000011310458	0,000049536554
C223	CASTELNUOVO PARANO	Lazio	Frosinone	0,000021869589	0,000010110441							

Codice catastale	Denominazione	Regione	Provincia	FUNZIONI GENERALI	POLIZIA LOCALE	ISTRUZIONE PUBBLICA	RIFIUTI	TPL	TERRITORIO E VIABILITÀ	SOCIALE	ASILI NIDO	COMPLESSIVO
C340	CASTROCIELO	Lazio	Frosinone	0,000089399714	0,000059500639	0,000086338567	0,000046048573	0,000000000000	0,000075088715	0,000051508278	0,000011691709	0,000062665560
C413	CECCANO	Lazio	Frosinone	0,000369907923	0,000306737964	0,000335411248	0,000303556618	0,000217006694	0,000339697566	0,000415725603	0,000074996029	0,000329886131
C479	CEPRANO	Lazio	Frosinone	0,000151978130	0,000103821469	0,000119113724	0,000109736396	0,000072924910	0,000153523014	0,000138492249	0,000069187137	0,000125772280
C545	CERVARO	Lazio	Frosinone	0,000159231911	0,000081235213	0,000094164356	0,000094462587	0,000079497471	0,000151149730	0,000114609803	0,000025985989	0,000113148131
C836	COLFELICE	Lazio	Frosinone	0,000038134614	0,000020261570	0,000030371910	0,000019583178	0,000014609412	0,000039893755	0,000025668868	0,000005337519	0,000027419194
C870	COLLE SAN MAGNO	Lazio	Frosinone	0,000024994834	0,000007144835	0,000016032793	0,000010738186	0,000008363950	0,000026151352	0,000009113259	0,000001525006	0,000015271355
C864	COLLEPARDO	Lazio	Frosinone	0,000025277958	0,000018405327	0,000016164419	0,000012263456	0,000009267148	0,000029572934	0,000011944583	0,000002414592	0,000017401709
C998	CORENO AUSONIO	Lazio	Frosinone	0,000036915717	0,000018449425	0,000028137304	0,000021499568	0,000008532062	0,000042629935	0,000024418376	0,000066085302	0,000029706937
D440	ESPERIA	Lazio	Frosinone	0,000079555389	0,000040170789	0,000060397472	0,000045266274	0,000042898540	0,000093970354	0,000058373907	0,000011310458	0,000060157322
D483	FALVATERRA	Lazio	Frosinone	0,000017404579	0,000006018048	0,000006028283	0,000001020523	0,000000000000	0,000018734108	0,000007310214	0,000001652089	0,000008394958
D539	FERENTINO	Lazio	Frosinone	0,000343844791	0,000272830002	0,000275955465	0,000300805303	0,000215330311	0,000335977936	0,000371862985	0,000308363021	0,000316433924
D591	FILETTINO	Lazio	Frosinone	0,000035786253	0,000009543213	0,000008337945	0,000013761631	0,000008417358	0,000050617856	0,000007875493	0,000000339694	0,000020111653
A310	FIUGGI	Lazio	Frosinone	0,000247087202	0,000193844911	0,000176167129	0,000208949857	0,000164896058	0,000254882088	0,000200265313	0,000193942329	0,000213674260
D667	FONTANA LIRI	Lazio	Frosinone	0,000056255003	0,000025821391	0,000040607042	0,000038620304	0,000026726333	0,000061120866	0,000040777845	0,000024781340	0,000043674170
D682	FORTECHIARI	Lazio	Frosinone	0,000032322892	0,000015150596	0,000018509180	0,000013716687	0,000000000000	0,000031655346	0,000015954053	0,000004193765	0,000019922408
D810	FROSINONE	Lazio	Frosinone	0,000812659290	0,000717871074	0,000827331554	0,001077714948	0,001319343086	0,000798416363	0,000936188514	0,000744799180	0,000905237478
D819	FUMONE	Lazio	Frosinone	0,000041589230	0,000024255282	0,000032052564	0,000021242212	0,000024198062	0,000042816594	0,000030981881	0,000005083352	0,000030441652
D881	GALLINARO	Lazio	Frosinone	0,000036646372	0,000015209883	0,000018112034	0,000025953394	0,000014936864	0,000034317183	0,000017066115	0,000002922927	0,000024814777
E057	GIULIANO DI ROMA	Lazio	Frosinone	0,000049484707	0,000025552288	0,000045631958	0,000027612518	0,000000000000	0,000055316267	0,000034333472	0,000007752112	0,000036959999
E236	GUARCINO	Lazio	Frosinone	0,000040075408	0,000020306609	0,000032106250	0,000021449607	0,000016782260	0,000048335812	0,000023883246	0,000040627094	0,000030803771
E340	ISOLA DEL LIRI	Lazio	Frosinone	0,000240708340	0,000145283133	0,000160978796	0,000194062276	0,000000000000	0,000187982301	0,000197028297	0,000057294644	0,000184096436
F620	MONTE SAN GIOVANNI CAMPANO	Lazio	Frosinone	0,000207902403	0,000132532144	0,000226560004	0,000162142380	0,000107783689	0,000203639538	0,000199788646	0,000131196579	0,000185411452
F740	MOROLO	Lazio	Frosinone	0,000063379077	0,000035106875	0,000051440591	0,000038589899	0,000000000000	0,000068676081	0,000048632955	0,000077906852	0,000050609245
G276	PALIANO	Lazio	Frosinone	0,000143549131	0,000089461803	0,000152726395	0,000075923088	0,000080488838	0,000162141742	0,000119710862	0,000155117490	0,000120823239
G362	PASTENA	Lazio	Frosinone	0,000036041538	0,000016829361	0,000018802654	0,000016351265	0,000020167802	0,000039337239	0,000021504532	0,000004447933	0,000023847415
G374	PATRICA	Lazio	Frosinone	0,000068924519	0,000038411293	0,000054834205	0,000040331276	0,000024451893	0,000064004789	0,000042390966	0,000010039620	0,000049380231
G500	PESCOSOLIDO	Lazio	Frosinone	0,000040654709	0,000013827069	0,000020027505	0,000014326686	0,000000000000	0,000043702603	0,000020318954	0,000003812514	0,000023940911
G591	PICINISCO	Lazio	Frosinone	0,000039069624	0,000012694666	0,000015396064	0,000014120380	0,000011985729	0,000047874636	0,000016513596	0,000003304179	0,000023164242
G592	PICO	Lazio	Frosinone	0,000054211938	0,000027517467	0,000039962382	0,000026754402	0,000000000000	0,000058440366	0,000040465988	0,000068497992	0,000040831385
G598	PIEDIMONTE SAN GERMANO	Lazio	Frosinone	0,000113222805	0,000079653961	0,000102284471	0,000116001621	0,000026907603	0,000114012835	0,000084576417	0,000027522107	0,000100066093
G659	PIGLIO	Lazio	Frosinone	0,000090796193	0,000056089355	0,000065524126	0,000045602492	0,000000000000	0,000105486449	0,000069686355	0,000014106301	0,000066147450
G662	PIGNATARO INTERAMNA	Lazio	Frosinone	0,000046074358	0,000026203640	0,000031321994	0,000041141609	0,000010700891	0,000049072244	0,000032338311	0,000009022950	0,000037271281
G749	POFI	Lazio	Frosinone	0,000076801097	0,000040970256	0,000052335670	0,000038831188	0,000035530943	0,000077865479	0,000062177773	0,000010293788	0,000055262360
G838	PONTECORVO	Lazio	Frosinone	0,000220709409	0,000131692111	0,000178147209	0,000183221561	0,000121920424	0,000216364586	0,000214593825	0,000294911241	0,000197813070
G935	POSTA FIBRENO	Lazio	Frosinone	0,000033101156	0,000011659540	0,000017247601	0,000018705300	0,000000000000	0,000028752609	0,000016803281	0,000034695455	0,000021996851
H324	RIPI	Lazio	Frosinone	0,000096858808	0,000054604980	0,000084818049	0,000066199146	0,000043256960	0,000093172064	0,000082161969	0,000016513264	0,000076906751
H393	ROCCA D'ARCE	Lazio	Frosinone	0,000026008014	0,000009930074	0,000018349263	0,000009304277	0,000000000000	0,000025213856	0,000012227739	0,000001906257	0,000015703092
H443	ROCCASECCA	Lazio	Frosinone	0,000127863082	0,000068018492	0,000081084536	0,000093373795	0,000057042551	0,000133174314	0,000112515376	0,000020097538	0,000100419696
H779	SAN BIAGIO SARACINISCO	Lazio	Frosinone	0,000017426998	0,000002781038	0,000001923301	0,000006510501	0,000003238741	0,000017625732	0,000004793996	0,000000381251	0,000008612485
H824	SAN DONATO VAL DI COMINO	Lazio	Frosinone	0,000055403386	0,000026223318	0,000030270789	0,000037308221	0,000000000000	0,000064912624	0,000029737733	0,000004829184	0,000039075076
H880	SAN GIORGIO A LIRI	Lazio	Frosinone	0,000061023345	0,000036936175	0,000053934533	0,000047879306	0,000000000000	0,000060866150	0,000043681994	0,000142964984	0,000054037553
H917	SAN GIOVANNI INCARICO	Lazio	Frosinone	0,000065152823	0,000035026334	0,000043015099	0,000024858587	0,000000000000	0,000063393172	0,000050555124	0,000009150033	0,000043096870
I408	SAN VITTORE DEL LAZIO	Lazio	Frosinone	0,000054875982	0,000028612133	0,000047526577	0,000039736962	0,000016967442	0,000054097064	0,000034967598	0,000006989609	0,000042105961
I256	SANT'AMBROGIO SUL GARIGLIANO	Lazio	Frosinone	0,000021949369	0,000007433085	0,000012385317	0,000009600883	0,000000000000	0,000021268595	0,000010966718	0,000002287508	0,000013348778
I265	SANT'ANDREA DEL GARIGLIANO	Lazio	Frosinone	0,000031282607	0,000016348583	0,000021221737	0,000012177557	0,000009783162	0,000032198315	0,000021879202	0,000004320849	0,000020958393
I302	SANT'APOLLINARE	Lazio	Frosinone	0,000038493109	0,000016901800	0,000033543910	0,000023955250	0,000015068061	0,000040362770	0,000025499922	0,000002351132	0,000028739755
I321	SANT'ELIA FIUMERAPIDO	Lazio	Frosinone	0,000124102287	0,000062539001	0,000102700434	0,000080745280	0,000048135572	0,000120089269	0,000092341280	0,000016897293	0,000094021358
I351	SANTOPADRE	Lazio	Frosinone	0,000035152876	0,000016296254	0,000026103272	0,000011397180	0,000012927880	0,000036126820	0,000019815917	0,000003050011	0,000022410271
I669	SERRONE	Lazio	Frosinone	0,000062229599	0,000028792279	0,000073153036	0,000037948782	0,000000000000	0,000071177773	0,000042189614	0,000007370860	0,000049131657
I697	SETTEFRATI	Lazio	Frosinone	0,000026721428	0,000008728766	0,000012844051	0,000010632855	0,000008495259	0,000030692352	0,000008887083	0,000001906257	0,000015814270
I716	SGURGOLA	Lazio	Frosinone	0,000052889181	0,000024973009	0,000041529518	0,000026196696	0,000023758600	0,000064538502	0,000038059364	0,000003051257	0,000038855246
I838	SORA	Lazio	Frosinone	0,000517058960	0,000391395582	0,000365802525	0,000469836944	0,000296374466	0,000474145612	0,000443777992	0,000353270519	0,000447071634
I973	STRANGOLAGALLI	Lazio	Frosinone	0,000042464527	0,000022015231	0,000037566589	0,000029719136	0,000026589089	0,000043030290	0,000033272981	0,000006862525	0,000033897648
L009	SUPINO	Lazio	Frosinone	0,000087957811	0,000044474692	0,000066084433	0,000045395564	0,000035005604	0,000093025079	0,000074158056	0,000013725050	0,000064962467
L105	TERELLE	Lazio	Frosinone	0,000019039847	0,000005114408	0,000005228162	0,000006031722	0,000000000000	0,000020067207	0,000005883898	0,000000508335	0,000009773719
L243	TORRE CAJETANI	Lazio	Frosinone	0,000030872243	0,000015240931	0,000024747930	0,000020933692	0,000014232367	0,000033330488	0,000018752048	0,000003939598	0,000023350392
L290	TORRICE	Lazio	Frosinone	0,000082470364	0,000049788828	0,000086562779	0,000066195621	0,000042806333	0,000084282339	0,000067391414	0,000015122972	0,000070619839
L398	TREVI NEL LAZIO	Lazio	Frosinone	0,000054741098	0,000023889519	0,000027315844	0,000036432448	0,000024745413	0,000076067321	0,000025844485	0,000002668760	0,000039587749
L437	TRIVIGLIANO	Lazio	Frosinone	0,000033670584	0,000014709312	0,000036976606	0,000013865361	0,00001339				

Codice catastale	Denominazione	Regione	Provincia	FUNZIONI GENERALI	POLIZIA LOCALE	ISTRUZIONE PUBBLICA	RIFIUTI	TPL	TERRITORIO E VIABILITÀ	SOCIALE	ASILI NIDO	COMPLESSIVO
L605	VALLEMAIO	Lazio	Frosinone	0,000022956095	0,000008146472	0,000018512375	0,000009080787	0,000000000000	0,000023784759	0,000012994249	0,000002541676	0,000014881324
L614	VALLEROTONDA	Lazio	Frosinone	0,000049643125	0,000021559167	0,000031541673	0,000024784575	0,000015319789	0,000062141676	0,000024968565	0,000003050011	0,000033858620
L780	VEROLI	Lazio	Frosinone	0,000341266900	0,000262336801	0,000327577289	0,000278093383	0,000186522514	0,000361546900	0,000342208979	0,000204090315	0,000309799209
L836	VICALVI	Lazio	Frosinone	0,000023229547	0,000008412626	0,000004821862	0,000013798771	0,000008444283	0,000020964899	0,000008816731	0,000002287508	0,000013679363
L843	VICO NEL LAZIO	Lazio	Frosinone	0,000045808926	0,000021788046	0,000039813620	0,000023900214	0,000000000000	0,000050351867	0,000030478825	0,000007116693	0,000033040451
A081	VILLA LATINA	Lazio	Frosinone	0,000033858382	0,000015061259	0,000030677572	0,000021068257	0,000000000000	0,000031597784	0,000019200111	0,000031892677	0,000025350133
L905	VILLA SANTA LUCIA	Lazio	Frosinone	0,000046609766	0,000025639272	0,000039171012	0,000028451450	0,000024092872	0,000047738219	0,000032976329	0,000006608357	0,000035316972
I364	VILLA SANTO STEFANO	Lazio	Frosinone	0,000036179962	0,000020455431	0,000030274332	0,000016586852	0,000011434875	0,000042644315	0,000024738371	0,000033874599	0,000027512466
M083	VITICUSO	Lazio	Frosinone	0,000016578633	0,000005682710	0,000009125275	0,000005477531	0,000000000000	0,000016267258	0,000005034214	0,000000762503	0,000009117800
A341	APRILIA	Lazio	Latina	0,001166321327	0,000982227210	0,001026116737	0,001281734478	0,000613598176	0,001075235181	0,001497308855	0,000447625366	0,001155021715
A707	BASSIANO	Lazio	Latina	0,000040025459	0,000018567014	0,000032029231	0,000024294050	0,000000000000	0,000043087117	0,000022762252	0,000003304179	0,000028579451
B527	CAMPODIMELE	Lazio	Latina	0,000021924660	0,000008521612	0,000004192701	0,000011098238	0,000000000000	0,000022656891	0,000008089538	0,000000508335	0,000012405341
C104	CASTELFORTE	Lazio	Latina	0,000086797105	0,000042420207	0,000062932239	0,000076567618	0,000035500500	0,000083492734	0,000057684282	0,000013343799	0,000068789808
C740	CISTERNA DI LATINA	Lazio	Latina	0,000588255190	0,000435800365	0,000482986853	0,000698468834	0,000200104218	0,000528114390	0,000663297684	0,000128678858	0,000565312814
D003	CORI	Lazio	Latina	0,000202450459	0,000121513608	0,000165930360	0,000155909468	0,000112204264	0,000206086351	0,000183323250	0,000118353568	0,000171417480
D662	FONDI	Lazio	Latina	0,000664442650	0,000694435370	0,000537290533	0,000814906526	0,000346465784	0,000790546376	0,000763100905	0,000139665582	0,000686762863
D708	FORMIA	Lazio	Latina	0,000693290998	0,000719628406	0,000529968122	0,000786878258	0,000394852245	0,000718366572	0,000739112024	0,000303889025	0,000682349577
D843	GAETA	Lazio	Latina	0,000435288756	0,000402329219	0,000247604735	0,000580255949	0,000205574445	0,000451505600	0,000424898860	0,000566626215	0,000444757354
E375	ITRI	Lazio	Latina	0,000195096385	0,000139525075	0,000130654282	0,000174185667	0,000000000000	0,000212336182	0,000192755633	0,000317465946	0,000178135941
E472	LATINA	Lazio	Latina	0,002300172290	0,002641544622	0,002668013237	0,002528319897	0,003374906374	0,002270138356	0,003015164624	0,001873274983	0,002544899476
E527	LENOLA	Lazio	Latina	0,000083941402	0,000041123100	0,000068034094	0,000061028780	0,000039209770	0,000087922444	0,000061612353	0,000107671619	0,000069823109
E798	MAENZA	Lazio	Latina	0,000063274345	0,000038232342	0,000056072721	0,000032300172	0,000018296702	0,000073817640	0,000047000209	0,000011183374	0,000047927857
F224	MINTURNO	Lazio	Latina	0,000372305411	0,000346442317	0,000270393748	0,000489894916	0,000129725678	0,000443963773	0,000344241407	0,000113720476	0,000374218562
F616	MONTE SAN BIAGIO	Lazio	Latina	0,000115263191	0,000079759751	0,000092661742	0,000113116695	0,000051776007	0,000116250065	0,000105883971	0,000020865597	0,000102235451
F937	NORMA	Lazio	Latina	0,000079422230	0,000037714244	0,000047052257	0,000059331358	0,000000000000	0,000087224327	0,000061656491	0,000010929207	0,000060205726
G865	PONTINIA	Lazio	Latina	0,000255174974	0,000137669209	0,000284051113	0,000280574927	0,000085305013	0,000249471492	0,000242578335	0,000053052268	0,000241558765
G871	PONZA	Lazio	Latina	0,000088696042	0,000064798133	0,000050499363	0,000090243351	0,000038509063	0,000088008378	0,000053374459	0,000004702263	0,000072304980
G698	PRIVERNO	Lazio	Latina	0,000251412839	0,000179731607	0,000243085568	0,000246528344	0,000105995070	0,000219701379	0,000246369085	0,000358117390	0,000239568327
H076	PROSEDI	Lazio	Latina	0,000035868072	0,000020408607	0,000028648794	0,000024301931	0,000008558803	0,000039315131	0,000016885610	0,000004193765	0,000026416444
H421	ROCCA MASSIMA	Lazio	Latina	0,000030310876	0,000016023324	0,000014917174	0,000018374218	0,000000000000	0,000030895263	0,000016435734	0,000002795844	0,000020225818
H413	ROCCAGORGA	Lazio	Latina	0,000083628732	0,000040099167	0,000086726512	0,000053279267	0,000048532063	0,000088867042	0,000068217357	0,000115489319	0,000071805039
H444	ROCCASECCA DEI VOLSCI	Lazio	Latina	0,000028619112	0,000014106880	0,000021666793	0,000012885166	0,000000000000	0,000032366655	0,000016576733	0,000003304179	0,000019429740
H647	SABAUDIA	Lazio	Latina	0,000388422431	0,000375139297	0,000301401616	0,000442485776	0,000161162420	0,000445444775	0,000401129438	0,000297600277	0,000388070047
H836	SAN FELICE CIRCEO	Lazio	Latina	0,000217626380	0,000156993802	0,000104812683	0,000364490549	0,000073196574	0,000261943597	0,000184836009	0,000026848836	0,000225086134
I339	SANTI COSMA E DAMIANO	Lazio	Latina	0,000121362058	0,000081595352	0,000111820746	0,000094953853	0,000053236050	0,000126229927	0,000106810286	0,000091890314	0,000105715457
I634	SERMONETA	Lazio	Latina	0,000165484971	0,000093338501	0,000160159444	0,000116907300	0,000090908247	0,000166189294	0,000143949208	0,000035980706	0,000136584902
I712	SEZZE	Lazio	Latina	0,000390274242	0,000265528996	0,000370108035	0,000390642183	0,000229131118	0,000364706756	0,000473820583	0,000166351226	0,000373809690
I832	SONNINO	Lazio	Latina	0,000137927143	0,000060566760	0,000094259898	0,000091038204	0,000063232300	0,000151241836	0,000117645707	0,000028802204	0,000106533199
I892	SPERLONGA	Lazio	Latina	0,000110360056	0,000106693101	0,000047810332	0,000139858798	0,000038078748	0,000121772853	0,000054211866	0,000003740437	0,000096304253
I902	SPIGNO SATURNIA	Lazio	Latina	0,000058481960	0,000032052964	0,000051052894	0,000037995782	0,000016885325	0,000058814773	0,000038544022	0,000106230814	0,000048245960
L120	TERRACINA	Lazio	Latina	0,000881487204	0,000887184139	0,000525839491	0,001174707277	0,000391843094	0,000973650113	0,000925761931	0,000985062538	0,000917812357
L742	VENTOTENE	Lazio	Latina	0,000027179406	0,000018602143	0,000012423512	0,000029155225	0,000005729105	0,000023104461	0,000010321725	0,000000908392	0,000020531929
A019	ACCUMOLI	Lazio	Rieti	0,000033814567	0,000009082838	0,000011002256	0,000010698695	0,000006417525	0,000042492766	0,000008603296	0,000000635419	0,000018318700
A258	AMATRICE	Lazio	Rieti	0,000100886829	0,000027779310	0,000046558795	0,000040028505	0,000024034538	0,000135919038	0,000037742002	0,000001547493	0,000061572359
A315	ANTRODOCO	Lazio	Rieti	0,000068283451	0,000030476744	0,000051413003	0,000037823833	0,000000000000	0,000076834149	0,000035454541	0,000006502678	0,000047254817
A464	ASCREA	Lazio	Rieti	0,000015612109	0,000002811234	0,000001766844	0,000004892311	0,000000000000	0,000018042355	0,000003530427	0,000000465952	0,000007577036
A765	BELMONTE IN SABINA	Lazio	Rieti	0,000021152212	0,000006850971	0,000016779884	0,000010713075	0,000000000000	0,000024079829	0,000007197088	0,000000415181	0,000013739241
A981	BORBONA	Lazio	Rieti	0,000028174837	0,000007121558	0,000003424706	0,000015014866	0,000006845786	0,000034955380	0,000008221449	0,000001025095	0,000016218634
A996	BORGO VELINO	Lazio	Rieti	0,000028399201	0,000008625765	0,000023680784	0,000019475220	0,000000000000	0,000029620960	0,000011804446	0,000001270838	0,000019894528
B008	BORGOROSE	Lazio	Rieti	0,000121887597	0,000045208551	0,000091432126	0,000068305960	0,000000000000	0,000142299522	0,000069912337	0,000011818793	0,000085436293
B627	CANTALICE	Lazio	Rieti	0,000057185937	0,000020626747	0,000042276806	0,000030414566	0,000021723173	0,000066607735	0,000039092382	0,000089223998	0,000044502954
B631	CANTALUPO IN SABINA	Lazio	Rieti	0,000036138991	0,000021200307	0,000033132439	0,000017699775	0,000000000000	0,000036466284	0,000023466915	0,000001450597	0,000025631469
B934	CASAPROTA	Lazio	Rieti	0,000021910444	0,000010010241	0,000026444028	0,000005569463	0,000000000000	0,000024159150	0,000009869398	0,000000600247	0,000014456017
A472	CASPERIA	Lazio	Rieti	0,000033003910	0,000016274297	0,000038359671	0,000016883133	0,000000000000	0,000038437026	0,000019441167	0,000001100453	0,000024774864
C098	CASTEL DI TORA	Lazio	Rieti	0,000014950532	0,000003276561	0,000006154546	0,000005069843	0,000000000000	0,000015057236	0,000003715474	0,000000254168	0,000007763587
C268	CASTEL SANT'ANGELO	Lazio	Rieti	0,000041005575	0,000018538227	0,000020893836	0,000024108108	0,000015546254	0,000047550398	0,000019040647	0,000002160425	0,000027675526
C224	CASTELNUOVO DI FARFA	Lazio	Rieti	0,000025615102	0,000008520693	0,000009969322	0,000012303532	0,000000000000	0,000025941908	0,000014589440	0,000000908392	0,000015574563
C746	CITTADUCALE	Lazio	Rieti	0,000128088133	0,000069094002	0,000121231339	0,000095192118	0,000071814651	0,000143926732	0,000096488313	0,000170615038	0,000111969595
C749	CITTAREALE	Lazio	Rieti	0,000025943232	0,000006908804	0,000010161785	0,000009513537	0,000000000000	0,000031266928	0,000007245133	0,000000559143	0,000014405730
C841	COLLALTO SABINO	Lazio										

Codice catastale	Denominazione	Regione	Provincia	FUNZIONI GENERALI	POLIZIA LOCALE	ISTRUZIONE PUBBLICA	RIFIUTI	TPL	TERRITORIO E VIABILITÀ	SOCIALE	ASILI NIDO	COMPLESSIVO
C857	COLLE DI TORA	Lazio	Rieti	0,000016664972	0,000005331345	0,000012121767	0,000006724322	0,000000000000	0,000014492082	0,000004744617	0,000000381251	0,000009564255
C859	COLLEGIOVE	Lazio	Rieti	0,000011074990	0,000001309638	0,000001011768	0,000002617320	0,000000000000	0,000010799907	0,000002284504	0,000000093190	0,000004793976
C876	COLLEVECCHIO	Lazio	Rieti	0,000038729940	0,000016475781	0,000032899483	0,000019964297	0,000014544038	0,0000040361902	0,000022066069	0,000002160425	0,000027123132
C880	COLLI SUL VELINO	Lazio	Rieti	0,000017419983	0,000005706897	0,000017300513	0,000006641604	0,000000000000	0,000018609631	0,000006789431	0,000001143754	0,000011223962
C946	CONCERVIANO	Lazio	Rieti	0,000015408768	0,000002316073	0,000002646194	0,000005965875	0,000000000000	0,000017080123	0,000003979419	0,000000465952	0,000007845844
C959	CONFIGNI	Lazio	Rieti	0,000021398675	0,000006406319	0,000011671792	0,000008749774	0,000000000000	0,000023979317	0,000008009772	0,000031339227	0,000013944676
C969	CONTIGLIANO	Lazio	Rieti	0,000079163869	0,000038802605	0,000053781167	0,000047794331	0,000035013983	0,000088955678	0,000059427943	0,000005290046	0,000058829423
D124	COTTANELLO	Lazio	Rieti	0,000022471457	0,000008514185	0,000017423980	0,000007976571	0,000000000000	0,000024405343	0,000007815819	0,000002541676	0,000013713441
D493	FARA IN SABINA	Lazio	Rieti	0,000233339610	0,000142987652	0,000204777811	0,000182406007	0,000161425809	0,000249494490	0,000218366521	0,000191737004	0,000205944757
D560	FIAMIGNANO	Lazio	Rieti	0,000054465538	0,000014045802	0,000027136865	0,000024460440	0,000000000000	0,000072333503	0,000022132785	0,000002795844	0,000033997886
D689	FORANO	Lazio	Rieti	0,000060496738	0,000040491642	0,000065589588	0,000030873876	0,000000000000	0,000061519724	0,000047758791	0,000100188789	0,000050200711
D785	FRASSO SABINO	Lazio	Rieti	0,000018946541	0,000007885945	0,000026251311	0,000008767192	0,000000000000	0,000018683308	0,000008870632	0,000001150474	0,000013733958
E160	GRECCIO	Lazio	Rieti	0,000037876836	0,000019445091	0,000035352288	0,000023441681	0,000000000000	0,000042059598	0,000023997508	0,000002000824	0,000028418703
E393	LABRO	Lazio	Rieti	0,000015752157	0,000003306055	0,000004304468	0,000006022972	0,000000000000	0,000014960391	0,000004499632	0,000000350144	0,000008036411
E535	LEONESSA	Lazio	Rieti	0,00009869573	0,000027714301	0,000049672109	0,000046359064	0,000064931364	0,000133853752	0,000033911256	0,000001547493	0,000063855143
E681	LONGONE SABINO	Lazio	Rieti	0,000023847927	0,000006662930	0,000013393304	0,000009809752	0,000000000000	0,000028086138	0,000008299306	0,000000508335	0,000014233165
E812	MAGLIANO SABINA	Lazio	Rieti	0,000088472393	0,000050157806	0,000071722545	0,000063036335	0,000042888949	0,000083437625	0,000056483801	0,000003251339	0,000066948531
E927	MARCETELLI	Lazio	Rieti	0,000009867165	0,000000975044	0,000000939393	0,000000919260	0,000000981299	0,000009562401	0,000001330538	0,000000093190	0,000003817951
F193	MICIGLIANO	Lazio	Rieti	0,000015810603	0,000001590665	0,000001311892	0,000004440552	0,000000000000	0,000016345208	0,000002270960	0,000000372762	0,000006969565
F319	MOMPEO	Lazio	Rieti	0,000017928411	0,000005325187	0,000003912260	0,000006678701	0,000000000000	0,000018070186	0,000007574742	0,000001397922	0,000009593039
F430	MONTASOLA	Lazio	Rieti	0,000015698649	0,000003748460	0,000008274935	0,000005446836	0,000000000000	0,000015382197	0,000004706010	0,000001016670	0,000008599843
F619	MONTE SAN GIOVANNI IN SABINA	Lazio	Rieti	0,0000203036790	0,000007112203	0,000019991717	0,000010994358	0,000000000000	0,000024646583	0,000008995286	0,000001143754	0,000014996399
F446	MONTEBUONO	Lazio	Rieti	0,000025773856	0,000011145988	0,000016895977	0,000011913917	0,000000000000	0,000028626157	0,000012295307	0,000000850350	0,000016598836
F541	MONTELEONE SABINO	Lazio	Rieti	0,000032058693	0,000014798048	0,000020172705	0,000018913647	0,000000000000	0,000037016264	0,000018301188	0,000003431263	0,000022357909
F579	MONTENERO SABINO	Lazio	Rieti	0,000014711925	0,000002492740	0,000001894968	0,000003962549	0,000000000000	0,000013444941	0,000004206912	0,000000508335	0,000006695096
F687	MONTOPOLI DI SABINA	Lazio	Rieti	0,000083017678	0,000046972240	0,000077770886	0,000042912705	0,000000000000	0,000087672259	0,000054695527	0,000004251751	0,000060181230
F746	MORRO REATINO	Lazio	Rieti	0,000015920650	0,000003238554	0,000006410218	0,000004352605	0,000000000000	0,000016438290	0,000005034756	0,000000508335	0,000008170053
F876	NESPOLO	Lazio	Rieti	0,000012439140	0,000001663736	0,000002563836	0,000004335702	0,000000000000	0,000012487338	0,000002712709	0,000000635419	0,000006035608
B595	ORVINIO	Lazio	Rieti	0,000019483154	0,000004530989	0,000002080404	0,000002824831	0,000000000000	0,000022592280	0,000006052724	0,000000250103	0,000008886950
G232	PAGANICO SABINO	Lazio	Rieti	0,000011826116	0,000001523480	0,000001751080	0,000003930591	0,000000000000	0,000011271343	0,000002618839	0,000000093190	0,000005506300
G498	PESCOROCCHIANO	Lazio	Rieti	0,000068934429	0,000023472749	0,000045713056	0,000026734181	0,000000000000	0,000093600969	0,000033279978	0,000003431263	0,000044824741
G513	PETRELLA SALTO	Lazio	Rieti	0,000049042973	0,000014581432	0,000019392709	0,000018200895	0,000000000000	0,000064123502	0,000017988734	0,000002541676	0,000028688833
G756	POGGIO BUSTONE	Lazio	Rieti	0,000043547289	0,000026259335	0,000044352362	0,000029112927	0,000000000000	0,000047078313	0,000028072919	0,000049746540	0,000035864491
G757	POGGIO CATINO	Lazio	Rieti	0,000031322589	0,000011892002	0,000028410390	0,000018021899	0,000000000000	0,000035557531	0,000018184639	0,000001500618	0,000022595707
G763	POGGIO MIRTETO	Lazio	Rieti	0,000116894092	0,000082893210	0,000108650418	0,000068643225	0,000078819676	0,000124664601	0,000098386708	0,000212680677	0,000101971804
G764	POGGIO MOIANO	Lazio	Rieti	0,000058676749	0,000028163719	0,000050741015	0,000043926470	0,000000000000	0,000060695824	0,000034496925	0,000002901195	0,000044412973
G765	POGGIO NATIVO	Lazio	Rieti	0,000051715228	0,000032411685	0,000058832096	0,000031188106	0,000000000000	0,000056103041	0,000034266910	0,000002751133	0,000040454749
G770	POGGIO SAN LORENZO	Lazio	Rieti	0,000017193985	0,000004409434	0,000003348228	0,000008651066	0,000000000000	0,000016373722	0,000007121892	0,000000550227	0,000009515288
G934	POSTA	Lazio	Rieti	0,000032916469	0,000012194023	0,000012858757	0,000012261282	0,000000000000	0,000038430816	0,000009645213	0,000000762503	0,000018480064
G951	POZZAGLIA SABINA	Lazio	Rieti	0,000019244946	0,000002435368	0,000001637553	0,000007695016	0,000000000000	0,000021914557	0,000006045957	0,000000279571	0,000009819575
H282	RIETI	Lazio	Rieti	0,000877459935	0,000788814342	0,000542289976	0,000964454186	0,01362813103	0,000903977000	0,000962431732	0,000820288109	0,000876921506
H354	RIVODUTRI	Lazio	Rieti	0,000033877008	0,000012310406	0,000020530778	0,000015162045	0,000000000000	0,000036245941	0,000017616011	0,000014327064	0,000021887736
H446	ROCCA SINIBALDA	Lazio	Rieti	0,000031382073	0,000014616994	0,000018427709	0,000013442676	0,000008382254	0,000039857339	0,000010617586	0,000001906257	0,000019987120
H427	ROCCANTICA	Lazio	Rieti	0,000020038392	0,000005678382	0,000010478866	0,000007910860	0,000000000000	0,000018896608	0,000007655530	0,000000889587	0,000011331046
H713	SALISANO	Lazio	Rieti	0,000017871682	0,000007016647	0,000015380239	0,000006718427	0,000000000000	0,000018352638	0,000007587610	0,000000694653	0,000011237406
I499	SCANDRIGLIA	Lazio	Rieti	0,000069825729	0,000036173079	0,000058417414	0,000038742334	0,000037884452	0,000077903867	0,000044934960	0,000003551463	0,000051627543
I581	SELCI	Lazio	Rieti	0,000028073278	0,000010633224	0,000022768412	0,000014007205	0,000000000000	0,000026988296	0,000015687986	0,000001800742	0,000018684378
I959	STIMIGLIANO	Lazio	Rieti	0,000043544448	0,000027404424	0,000038841068	0,000022161279	0,000000000000	0,000044584265	0,000031506775	0,000079186496	0,000034804943
L046	TARANO	Lazio	Rieti	0,000035560074	0,000017809725	0,000025676037	0,000014686626	0,000000000000	0,000035698577	0,000018700103	0,000001550639	0,000022738515
L189	TOFFIA	Lazio	Rieti	0,000025164173	0,000009355261	0,000021183040	0,000011038264	0,000000000000	0,000026399027	0,000013532953	0,000001250515	0,000016617007
L286	TORRI IN SABINA	Lazio	Rieti	0,000034940743	0,000017402746	0,000036012356	0,000016826312	0,000000000000	0,000038500904	0,000020165093	0,000027654831	0,000026125952
L293	TORRICELLA IN SABINA	Lazio	Rieti	0,000036632245	0,000018077813	0,000037160509	0,000026999164	0,000000000000	0,000044888760	0,000020952099	0,000001150474	0,000029102780
G507	TURANIA	Lazio	Rieti	0,000012367195	0,000001618172	0,000001544606	0,000005965763	0,000000000000	0,000012587936	0,000003114747	0,000000381251	0,000006365163
L525	VACONE	Lazio	Rieti	0,000012299306	0,000002565783	0,000002721931	0,000003473826	0,000000000000	0,000011391060	0,000003563084	0,000000254168	0,000005841063
L676	VARCO SABINO	Lazio	Rieti	0,000014537054	0,000002031321	0,000001358211	0,000004692814	0,000000000000	0,000014915822	0,000002731340	0,000000186381	0,000006698175
A062	AFFILE	Lazio	Roma	0,000036338225	0,000018350019	0,000037676893	0,000020775283	0,000000000000	0,000042067625	0,000022826090	0,000005210436	0,000027608084
A084	AGOSTA	Lazio	Roma	0,000039940380	0,000019096603	0,000037583654	0,000019562658	0,000000000000	0,000044482042	0,000023089662	0,000003428453	0,000028323193
A132	ALBANO LAZIALE	Lazio	Roma	0,000677126542	0,000591546208	0,000772111213	0,000646946013	0,000400679714	0,000579607714	0,000735702027	0,000287642731	0,000648322185
A210	ALLUMIERE	Lazio	Roma	0,000091701903	0,000039220336	0,000088971008	0,000049444513	0,000000000000	0,000094946349	0,000061638165	0,000013343799	0,000066835693
A297	ANGUILLARA SABAZIA	Lazio	Roma	0,00032								

Codice catastale	Denominazione	Regione	Provincia	FUNZIONI GENERALI	POLIZIA LOCALE	ISTRUZIONE PUBBLICA	RIFIUTI	TPL	TERRITORIO E VIABILITÀ	SOCIALE	ASILI NIDO	COMPLESSIVO
A309	ANTICOLI CORRADO	Lazio	Roma	0,000024974479	0,000011495766	0,000023003760	0,000012952799	0,000000000000	0,000029914462	0,000010888166	0,000002795844	0,000017573144
A323	ANZIO	Lazio	Roma	0,000972328278	0,000972944420	0,000905307585	0,001223253418	0,000448078363	0,001078948345	0,001059619950	0,000077449780	0,001001371612
A370	ARCINAZZO ROMANO	Lazio	Roma	0,000040834291	0,000018638969	0,000016613945	0,000026748544	0,000000000000	0,000053473389	0,000019957768	0,000029328203	0,000029252759
M213	ARDEA	Lazio	Roma	0,000784092512	0,000715322661	0,000511263173	0,000834157613	0,000289265949	0,000954048934	0,000896716497	0,000095276605	0,000749270530
A401	ARICCIA	Lazio	Roma	0,000333349362	0,000240660371	0,000292685304	0,000359246500	0,000222667966	0,000264319768	0,000308074915	0,000190020486	0,000307200764
A446	ARSOLI	Lazio	Roma	0,000036301650	0,000020058586	0,000045219555	0,000024561677	0,000011564465	0,000037283765	0,000022952591	0,00001300536	0,000029338798
A449	ARTENA	Lazio	Roma	0,000229696119	0,000172470019	0,000284541808	0,000228011592	0,000089934545	0,000204006125	0,000215228633	0,000162641846	0,000220479158
A749	BELLEGRA	Lazio	Roma	0,000056303920	0,000028015116	0,000042528890	0,000035916151	0,000029033302	0,000061480662	0,000036547267	0,000008006279	0,000042209770
B114	BRACCIANO	Lazio	Roma	0,000377112387	0,000231741008	0,000266301537	0,000277042246	0,000176785552	0,000375748590	0,000298063944	0,000058510742	0,000295759913
B472	CAMERATA NUOVA	Lazio	Roma	0,000020176119	0,000007870492	0,000008215195	0,000006751579	0,000000000000	0,000020394923	0,000006422654	0,000000635419	0,000010902952
B496	CAMPAGNANO DI ROMA	Lazio	Roma	0,000196951607	0,000133417895	0,000170402863	0,000117312918	0,000078858699	0,000184018163	0,000174253827	0,000265504071	0,000162796042
B576	CANALE MONTERANO	Lazio	Roma	0,000081800156	0,000049344041	0,000066618259	0,000072624602	0,000028100592	0,000080354080	0,000059113059	0,000007702057	0,000067085439
B635	CANTERANO	Lazio	Roma	0,000013524951	0,000002374339	0,000008176709	0,000005569653	0,000000000000	0,000014113780	0,000003774691	0,000000113231	0,000007696821
B649	CAPENA	Lazio	Roma	0,000188298746	0,000122248302	0,000170002901	0,000167942802	0,000075712606	0,000156759390	0,000164833647	0,000069333223	0,000160614298
B687	CAPRANICA PRENESTINA	Lazio	Roma	0,000017587153	0,000004261067	0,000003969078	0,000007575539	0,000000000000	0,000019764289	0,000004268274	0,000000226462	0,000009373428
B828	CARPINETO ROMANO	Lazio	Roma	0,000101261570	0,000042660098	0,000081289631	0,000074955031	0,000000000000	0,000111978578	0,000071402352	0,000145646965	0,000083506999
B932	CASAPE	Lazio	Roma	0,000020315370	0,000008247261	0,000011827771	0,000009524964	0,000000000000	0,000020485380	0,000009589028	0,000000550227	0,000012615924
C116	CASTEL GANDOLFO	Lazio	Roma	0,000166920757	0,000165870937	0,000138682850	0,000164570413	0,000088089268	0,000156509708	0,000124168365	0,000015402319	0,000146576634
C203	CASTEL MADAMA	Lazio	Roma	0,000130900137	0,000076639645	0,000123323231	0,000097809017	0,000000000000	0,000135913144	0,000111947662	0,000012570503	0,000106623729
C266	CASTEL SAN PIETRO ROMANO	Lazio	Roma	0,000022406967	0,000009534185	0,000025783067	0,00013569679	0,000000000000	0,000022050288	0,000010326951	0,000000528412	0,000016328346
C237	CASTELNUOVO DI PORTO	Lazio	Roma	0,000146014748	0,000092024317	0,000124265899	0,000147971538	0,000046217398	0,000136427451	0,000126455093	0,000013951877	0,000127534157
C390	CAVE	Lazio	Roma	0,000185740692	0,000112902947	0,000172610179	0,000163114296	0,000114755403	0,000168632265	0,000182658345	0,000126953440	0,000166019933
C518	CERRETO LAZIALE	Lazio	Roma	0,000026916621	0,000010923806	0,000033080386	0,000014440911	0,000010158063	0,000030091106	0,000015410015	0,000001645658	0,000020577259
C543	CERVARA DI ROMA	Lazio	Roma	0,000024374737	0,000004021491	0,000004067296	0,000007862580	0,000000000000	0,000031866105	0,000005680859	0,000000339694	0,000012485231
C552	CERVETERI	Lazio	Roma	0,000640420024	0,000553058557	0,000696148621	0,000638157883	0,000321733389	0,000708575889	0,000710365429	0,000057716555	0,000625715725
M272	CIAMPINO	Lazio	Roma	0,000643413184	0,000683059047	0,000681104584	0,000690667820	0,000360438732	0,000545189006	0,000689366004	0,000493905113	0,000643647051
C677	CICILIANO	Lazio	Roma	0,000033023972	0,000016579261	0,000040152061	0,000018410603	0,000012903561	0,000036316623	0,000019882369	0,000000717131	0,000025616685
C702	CINETO ROMANO	Lazio	Roma	0,000018733201	0,000004999296	0,000008448056	0,000009655999	0,000000000000	0,000019292631	0,000008614144	0,000000400165	0,000011364087
C773	CIVITAVECCHIA	Lazio	Roma	0,000925295660	0,000905467808	0,000794632832	0,000783280766	0,000503114173	0,000875170811	0,001038846792	0,000955633307	0,000868392579
C784	CIVITELLA SAN PAOLO	Lazio	Roma	0,000039503756	0,000020606970	0,000044874701	0,000022395070	0,000000000000	0,000042564282	0,000028084548	0,000009200742	0,000030761511
C858	COLLEFERRO	Lazio	Roma	0,000385491575	0,000315487727	0,000505375034	0,000373372472	0,000248506490	0,000311652430	0,000395973234	0,000429955993	0,000383770220
C900	COLONNA	Lazio	Roma	0,000073661765	0,000039048507	0,000078515116	0,000084633288	0,000000000000	0,000072397419	0,000055714790	0,000032689768	0,000068152290
D561	FIANO ROMANO	Lazio	Roma	0,000273566310	0,000182694344	0,000264919595	0,000223207051	0,000115380850	0,000289180863	0,000210548581	0,000298805377	0,000242185128
D586	FILACCIANO	Lazio	Roma	0,000016015829	0,000004689394	0,000009928337	0,000026061198	0,000000000000	0,000013823553	0,000006310680	0,00000050227	0,000009072972
M297	FIUMICINO	Lazio	Roma	0,001576819969	0,001691022416	0,002579895831	0,001353535537	0,000647467625	0,001233769491	0,001765406913	0,002895557274	0,001671953157
M309	FONTE NUOVA	Lazio	Roma	0,000522921854	0,000393713817	0,000504234084	0,000347479024	0,000210391905	0,000482796721	0,000561406522	0,000073888631	0,000438679343
D707	FORMELLO	Lazio	Roma	0,000221152773	0,000149225697	0,000295357586	0,000205907381	0,000101048124	0,000192245488	0,000200028398	0,000023408882	0,000203844102
D773	FRASCATI	Lazio	Roma	0,000417480929	0,000443338611	0,000453998054	0,000412482403	0,000309982447	0,000336573810	0,000421305500	0,000632466247	0,000419324891
D875	GALLICANO NEL LAZIO	Lazio	Roma	0,000108912362	0,000055208872	0,000109525393	0,000082268778	0,000044472446	0,000118615150	0,000089994508	0,000011050991	0,000090838214
D945	GAVIGNANO	Lazio	Roma	0,000040417128	0,000021412618	0,000044222798	0,000021499889	0,000000000000	0,000041393241	0,000023544014	0,000023878440	0,000030503123
D964	GENAZZANO	Lazio	Roma	0,000113791275	0,000058585807	0,000102816219	0,000077326204	0,000050954702	0,000120415727	0,000090812726	0,000024959140	0,000090995320
D972	GENZANO DI ROMA	Lazio	Roma	0,000400312247	0,000310926857	0,000307822478	0,000461769170	0,000249701583	0,000336068367	0,000422547166	0,000419409260	0,000389569642
D978	GERANO	Lazio	Roma	0,000033033032	0,000015775648	0,000033261567	0,000017708043	0,000000000000	0,000034581628	0,000018506557	0,000034695455	0,000025071840
E091	GORGA	Lazio	Roma	0,000022389065	0,000008819305	0,000015696217	0,000010145678	0,000000000000	0,000021902167	0,000009275391	0,000002414592	0,000013956554
E204	GROTTAFERRATA	Lazio	Roma	0,000368243343	0,000273899268	0,000341143354	0,000335516964	0,000238163923	0,000303268594	0,000373743555	0,000294572920	0,000335672326
E263	GUIDONIA MONTECELIO	Lazio	Roma	0,001348887662	0,001142051081	0,001217843325	0,001186014218	0,000593551997	0,001258655214	0,001785422775	0,000515856491	0,001269177733
E382	JENNE	Lazio	Roma	0,000019299005	0,000004007777	0,000002577074	0,000006798272	0,000000000000	0,000021988437	0,000005298797	0,000000465952	0,000009741701
E392	LABICO	Lazio	Roma	0,000100709147	0,000055284314	0,000119712216	0,000080178946	0,000037221647	0,000094000931	0,000087692016	0,000011465404	0,000086505351
M212	LADISPOLI	Lazio	Roma	0,000678710375	0,000788184243	0,000784224354	0,000757511513	0,000322504491	0,000608057149	0,000863302940	0,000178844200	0,000707420873
C767	LANUVIO	Lazio	Roma	0,000213914547	0,000147421129	0,000228738404	0,000200952967	0,000115421593	0,000194935437	0,000207304751	0,000220323625	0,000201985375
M207	LARIANO	Lazio	Roma	0,000213401741	0,000137371997	0,000221361229	0,000208315179	0,000122082398	0,000185475338	0,000207807073	0,000143492439	0,000198103524
E576	LICENZA	Lazio	Roma	0,000026290686	0,000011054419	0,000022259833	0,000015245259	0,000000000000	0,000028080909	0,000012516490	0,000001450597	0,000018267520
E813	MAGLIANO ROMANO	Lazio	Roma	0,000030248566	0,000017793536	0,000024315413	0,000024268487	0,000000000000	0,000029133033	0,000018248520	0,000001700700	0,000023118660
B632	MANDELA	Lazio	Roma	0,000022160855	0,000007995333	0,000021044389	0,000014143241	0,000000000000	0,000021474086	0,000009701981	0,000000891398	0,000015548628
E900	MANZIANA	Lazio	Roma	0,000134920104	0,000095018291	0,000123810723	0,000161278128	0,000052478568	0,000122105349	0,000116520161	0,000057004169	0,000127703361
E908	MARANO EQUO	Lazio	Roma	0,000022525841	0,000009362717	0,000016285452	0,000009791785	0,000000000000	0,000025019090	0,000009284221	0,000001730799	0,000014353457
E924	MARCELLINA	Lazio	Roma	0,000114124728	0,000072603139	0,000124433211	0,000091491677	0,000059234388	0,000120974276	0,000118495161	0,000014642564	0,000102419752
E958	MARINO	Lazio	Roma	0,000722648941	0,000554810841	0,000791440288	0,000841530740	0,000416750202	0,000639251460	0,000771221862	0,000337544524	0,000722970886
F064	MAZZANO ROMANO	Lazio	Roma	0,000060841316	0,000040916607	0,000048498299	0,000032130037	0,000000000000	0,000062301941	0,000043713214	0,000004525558	0,000043947979
F127	MENTANA	Lazio	Roma	0,000419164490	0,000272356156							

Codice catastale	Denominazione	Regione	Provincia	FUNZIONI GENERALI	POLIZIA LOCALE	ISTRUZIONE PUBBLICA	RIFIUTI	TPL	TERRITORIO E VIABILITÀ	SOCIALE	ASILI NIDO	COMPLESSIVO
F477	MONTE COMPATRI	Lazio	Roma	0,000198058324	0,000137348849	0,000193480454	0,000178327511	0,000124889381	0,000205528210	0,000176395654	0,000016553737	0,000176250705
F590	MONTE PORZIO CATONE	Lazio	Roma	0,000152737293	0,000075942487	0,000145479521	0,000134354706	0,000089708409	0,000149436153	0,000119585466	0,000258482473	0,000138992389
F504	MONTEFLAVIO	Lazio	Roma	0,000032441287	0,000017804575	0,000019133979	0,000017797786	0,000014891525	0,000032395161	0,000017776289	0,000000792618	0,000021930387
F534	MONTELANICO	Lazio	Roma	0,000047030098	0,000020002239	0,000036671071	0,000018444519	0,000000000000	0,000051840815	0,000029519892	0,000002885480	0,000031198119
F545	MONTELIBRETTI	Lazio	Roma	0,000099328983	0,000049975116	0,000073363265	0,000110714542	0,000040779430	0,000102872449	0,000073742371	0,000116929447	0,000091159736
F611	MONTEROTONDO	Lazio	Roma	0,000677403738	0,000529873494	0,000627437343	0,000694334737	0,000412949183	0,000591507680	0,000739383995	0,000532139035	0,000649575814
F692	MONTORIO ROMANO	Lazio	Roma	0,000040690618	0,000023003226	0,000032755244	0,000026385221	0,000000000000	0,000044250946	0,000025173921	0,000005464603	0,000030235366
F730	MORICONE	Lazio	Roma	0,000052931919	0,000030493362	0,000030684053	0,000030295888	0,000012965045	0,000054799829	0,000029630261	0,000045000024	0,000037914639
F734	MORLUPO	Lazio	Roma	0,000143412431	0,000083187254	0,000129242051	0,000120479842	0,000065024069	0,000129094891	0,000133374857	0,000012915846	0,000120527143
F857	NAZZANO	Lazio	Roma	0,000032256703	0,000016585718	0,000040892321	0,000018458313	0,000000000000	0,000031562905	0,000018138123	0,000001150474	0,000024385830
F865	NEMI	Lazio	Roma	0,000043888021	0,000025248775	0,000041141168	0,000055274183	0,000015904847	0,000038509817	0,000023621365	0,000001988503	0,000039102347
F871	NEROLA	Lazio	Roma	0,000043973016	0,000026494514	0,000051289812	0,000023970778	0,000000000000	0,000046434975	0,000024520110	0,000002674194	0,000033035102
F880	NETTUNO	Lazio	Roma	0,000832555945	0,000830621572	0,000810991134	0,000939213421	0,000408740881	0,000895249195	0,000965639740	0,000339622236	0,000850732793
G022	OLEVANO ROMANO	Lazio	Roma	0,000122116298	0,000065859613	0,000110606660	0,000085223310	0,000000000000	0,000132707746	0,000105025225	0,000060201396	0,000099701953
G274	PALESTRINA	Lazio	Roma	0,000360390572	0,000234687493	0,000362568616	0,000335492876	0,000246091598	0,000335588618	0,000386657195	0,000045347412	0,000329859186
G293	PALOMBARA SABINA	Lazio	Roma	0,000229047715	0,000119597742	0,000193383770	0,000165351309	0,000132823115	0,000237976814	0,000210723435	0,000029046223	0,000187486274
G444	PERCILE	Lazio	Roma	0,000013362597	0,000002655753	0,000004418828	0,000008473503	0,000000000000	0,000012183062	0,000003766734	0,000000093190	0,000007707613
G704	PISONIANO	Lazio	Roma	0,000023713252	0,000007867975	0,000016743317	0,000008937163	0,000000000000	0,000026930590	0,000010174089	0,000000550227	0,000014637433
G784	POLI	Lazio	Roma	0,000047402129	0,000018667748	0,000048878259	0,000029955823	0,000000000000	0,000053463741	0,000032997923	0,000041774681	0,000038080792
G811	POMEZIA	Lazio	Roma	0,001113931655	0,001207362710	0,002172610393	0,001380042172	0,000542652659	0,000991004986	0,001411218903	0,000758354039	0,001325953236
G874	PONZANO ROMANO	Lazio	Roma	0,000030317825	0,000015759561	0,000029747313	0,000019601269	0,000000000000	0,000034400363	0,000015813547	0,000001350556	0,000022765535
H267	RIANO	Lazio	Roma	0,000169873966	0,000128093136	0,000247331027	0,000132331931	0,000068457266	0,000151848484	0,000159054958	0,000020685052	0,000154615240
H288	RIGNANO FLAMINIO	Lazio	Roma	0,000172619609	0,000096825742	0,000160704827	0,000131136593	0,000087257705	0,000156414341	0,000165604065	0,000154645298	0,000148743626
H300	RIOFREDDO	Lazio	Roma	0,000022366110	0,000011132309	0,000025604363	0,000010316846	0,000000000000	0,000022919161	0,000009705940	0,000000550227	0,000015577677
H387	ROCCA CANTERANO	Lazio	Roma	0,000013010103	0,000001598844	0,000001587788	0,000002997486	0,000000000000	0,000013128803	0,000002544215	0,00000075487	0,000005700183
H401	ROCCA DI CAVE	Lazio	Roma	0,000015244481	0,000003850505	0,000006350369	0,000006793879	0,000000000000	0,000014930117	0,000004570046	0,000000150975	0,000008440325
H404	ROCCA DI PAPA	Lazio	Roma	0,000275420079	0,000184554169	0,000249979558	0,000261987863	0,000204150815	0,000282443949	0,000250355512	0,000030365936	0,000247293311
H432	ROCCA PRIORA	Lazio	Roma	0,000198674370	0,000127283862	0,000247414527	0,000160852890	0,000149060476	0,000207495029	0,000177758616	0,000012100436	0,000179257532
H441	ROCCA SANTO STEFANO	Lazio	Roma	0,000025479591	0,000009208260	0,000017178439	0,000009198355	0,000009147135	0,000028855604	0,000012783228	0,000002541676	0,000016175657
H411	ROCCAGIOVINE	Lazio	Roma	0,000012569097	0,000002787390	0,000001756888	0,000007358458	0,000000000000	0,000009870047	0,000003743789	0,000000150062	0,000006634131
H494	ROIATE	Lazio	Roma	0,000021058206	0,000009011547	0,000008830595	0,000006985577	0,000005166726	0,000021483767	0,000009192550	0,000002160425	0,000012047320
H501	ROMA	Lazio	Roma	0,054848805360	0,128034396949	0,091779410486	0,090145849122	0,226812246931	0,051381059905	0,081966907979	0,144062325383	0,086292177767
H618	ROVIANO	Lazio	Roma	0,000031266283	0,000016061852	0,000031045069	0,000020443652	0,000000000000	0,000031606769	0,000020329835	0,000001730799	0,000023697110
H658	SACROFANO	Lazio	Roma	0,000129561770	0,000084180508	0,000106686363	0,000088929631	0,000067443109	0,000118034050	0,000112853223	0,000010084030	0,000102276408
H745	SAMBUCI	Lazio	Roma	0,000022526555	0,000011207431	0,000022224151	0,000012078816	0,000000000000	0,000023138674	0,000011682093	0,000000750309	0,000015941124
M295	SAN CESAREO	Lazio	Roma	0,000259451344	0,000201506214	0,000284687473	0,000250431767	0,000129151211	0,000252060312	0,000217438041	0,000030226642	0,000236234599
H942	SAN GREGORIO DA SASSOLA	Lazio	Roma	0,000038454547	0,000018949707	0,000019527353	0,000018044203	0,000000000000	0,000041308151	0,000022793695	0,000003304179	0,000024792294
I125	SAN POLO DEI CAVALIERI	Lazio	Roma	0,000057797338	0,000031221852	0,000024526139	0,000032815493	0,000000000000	0,000063511839	0,000034838133	0,000005074111	0,000038551741
I400	SAN VITO ROMANO	Lazio	Roma	0,000064209868	0,000029389174	0,000061736428	0,000043750691	0,000031994581	0,000064761029	0,000047805227	0,000009022950	0,000050635415
I284	SANT'ANGELO ROMANO	Lazio	Roma	0,000085613688	0,000044123427	0,000067268020	0,000060799084	0,000024910605	0,000089947727	0,000065945676	0,000009051117	0,000066590393
I352	SANT'ORESTE	Lazio	Roma	0,000075491786	0,000037152688	0,000079566594	0,000038714927	0,000043329373	0,000078523723	0,000051270727	0,000089897047	0,000060342061
I255	SANTA MARINELLA	Lazio	Roma	0,000402970733	0,000329947066	0,000211141182	0,000451149326	0,000142594116	0,000457598859	0,000337998683	0,000117660252	0,000362707864
I424	SARACINESCO	Lazio	Roma	0,000011665817	0,000001344502	0,000003905397	0,000002010558	0,000000000000	0,000011179625	0,000002136225	0,000000113231	0,000005168635
I573	SEGNI	Lazio	Roma	0,000171063693	0,000105374785	0,000144803670	0,000122186568	0,000111047191	0,000186980020	0,000134855052	0,000224126027	0,000147423044
I992	SUBIACO	Lazio	Roma	0,000180796375	0,000100788268	0,000129727465	0,000136653000	0,000000000000	0,000206857626	0,000147403831	0,000143819440	0,000148385045
L182	TIVOLI	Lazio	Roma	0,000939798693	0,000891748397	0,000781596658	0,000989710079	0,000658467481	0,000945541748	0,001127005677	0,000431020738	0,000926413032
L192	TOLFA	Lazio	Roma	0,000114410612	0,000057401362	0,000086469660	0,000063415695	0,000059329416	0,000127843214	0,000078579422	0,000064221698	0,000086263848
L302	TORRITA TIBERINA	Lazio	Roma	0,000026043462	0,000014697911	0,000021336531	0,000018002111	0,000000000000	0,000024736489	0,000014506657	0,000000854957	0,000018924637
L401	TREVIGNANO ROMANO	Lazio	Roma	0,000122930290	0,000084479787	0,000114402817	0,000113723722	0,000044313911	0,000120093607	0,000085649433	0,000132308602	0,000109113163
L611	VALLEPIETRA	Lazio	Roma	0,000019746640	0,000025804087	0,000001710901	0,000005912939	0,000000000000	0,000018730859	0,000003910181	0,000000279571	0,000010411590
L625	VALLINFREDA	Lazio	Roma	0,000015320662	0,000003336164	0,000001694545	0,000010342815	0,000000000000	0,000016930460	0,000004263895	0,000000100041	0,000008918472
L639	VALMONTONE	Lazio	Roma	0,000273768155	0,000218640070	0,000262590208	0,000308426653	0,000134523525	0,000237986083	0,000249944986	0,000266521477	0,000265329140
L719	VELLETRI	Lazio	Roma	0,000859915117	0,000749605028	0,000749405976	0,000876944283	0,000645520287	0,000756426131	0,000981321781	0,000370857202	0,000820403844
L851	VICOVARO	Lazio	Roma	0,000077044528	0,000041837367	0,000061196144	0,000034238744	0,000000000000	0,000076407153	0,000059733765	0,0000116368497	0,000058123541
M095	VIVARO ROMANO	Lazio	Roma	0,000011958605	0,000001166049	0,000001089382	0,000002926000	0,000000000000	0,000012438370	0,000002176385	0,000000000000	0,000005231965
M141	ZAGAROLO	Lazio	Roma	0,000281014324	0,000218915951	0,000228201315	0,000253832850	0,000157898187	0,000266969641	0,000281126492	0,000031967808	0,000247030357
A040	ACQUAPENDENTE	Lazio	Viterbo	0,000131070197	0,000072385496	0,000071171109	0,000087134011	0,000067186259	0,000147701334	0,000098829563	0,000089389771	0,000101381039
A412	ARLENA DI CASTRO	Lazio	Viterbo	0,000023967936	0,000009783197	0,000016266984	0,000009238735	0,000000000000	0,000023910457	0,000011203556	0,000001950803	0,000014681956
A577	BAGNOREGIO	Lazio	Viterbo	0,000087675089	0,000046533523	0,000043973106	0,000079244159	0,000040707420	0,000091370974	0,000056718624	0,000003151298	0,000067976971
A628	BARBARANO ROMANO	Lazio	Viterbo	0,0000304								

Codice catastale	Denominazione	Regione	Provincia	FUNZIONI GENERALI	POLIZIA LOCALE	ISTRUZIONE PUBBLICA	RIFIUTI	TPL	TERRITORIO E VIABILITÀ	SOCIALE	ASILI NIDO	COMPLESSIVO
A706	BASSANO IN TEVERINA	Lazio	Viterbo	0,000033013994	0,000018026009	0,000020441949	0,000015918015	0,000000000000	0,000034759612	0,000016992069	0,000001200494	0,000021488072
A704	BASSANO ROMANO	Lazio	Viterbo	0,000092645087	0,000047340507	0,000091750264	0,000063116931	0,000052748112	0,000098901163	0,000074489125	0,000006444154	0,000075118273
A857	BLERA	Lazio	Viterbo	0,000077065594	0,000033057931	0,000054754734	0,000037368783	0,000030937813	0,000081474407	0,000050288563	0,000003301360	0,000053020743
A949	BOLSENA	Lazio	Viterbo	0,000117169218	0,000077710648	0,000044485796	0,000124362507	0,000000000000	0,000107964870	0,000073976928	0,000047262741	0,000093021568
A955	BOMARZO	Lazio	Viterbo	0,000045504680	0,000021819868	0,000026988261	0,000020422186	0,000000000000	0,000051384296	0,000024256891	0,000002400989	0,000029418746
B388	CALCATA	Lazio	Viterbo	0,000024030207	0,000011741278	0,000016839909	0,000010848668	0,000000000000	0,000024423812	0,000010547152	0,000002541676	0,000015317861
B597	CANEPINA	Lazio	Viterbo	0,000061258718	0,000027791514	0,000051588110	0,000044471539	0,000000000000	0,000066383653	0,000046976047	0,000078416048	0,000050726442
B604	CANINO	Lazio	Viterbo	0,000118425109	0,000059499373	0,000070796716	0,000074997837	0,000049201468	0,000132833061	0,000090076831	0,000005844669	0,000087694283
B663	CAPODIMONTE	Lazio	Viterbo	0,000053403147	0,000045898777	0,000020509831	0,000046472196	0,000000000000	0,000058065288	0,000026235841	0,000004193765	0,000039781913
B688	CAPRANICA	Lazio	Viterbo	0,000117266217	0,000061008545	0,000097201635	0,000083469095	0,000062647680	0,000131289496	0,000098188542	0,000009103749	0,000094774896
B691	CAPRAROLA	Lazio	Viterbo	0,000116051868	0,000068183501	0,000082618876	0,000094692305	0,000048776999	0,000129823579	0,000087630422	0,000116133654	0,000098314014
B735	CARBOGNANO	Lazio	Viterbo	0,000044922548	0,000022608087	0,000032501678	0,000024911936	0,000000000000	0,000049054670	0,000026052329	0,000005845855	0,000031372387
C269	CASTEL SANT'ELIA	Lazio	Viterbo	0,000048686466	0,000023577195	0,000042155386	0,000032106373	0,000000000000	0,000052132435	0,000032928177	0,000006989609	0,000036755495
C315	CASTIGLIONE IN TEVERINA	Lazio	Viterbo	0,000049135345	0,000022322279	0,000047985613	0,000028223592	0,000000000000	0,000052105625	0,000031782720	0,000002551051	0,000036175317
C446	CELLENO	Lazio	Viterbo	0,000032838051	0,000016628118	0,000029157645	0,000018127758	0,000000000000	0,000032334627	0,000018120833	0,000001150474	0,000022954900
C447	CELLERE	Lazio	Viterbo	0,000034370404	0,000012617742	0,000015377460	0,000013435030	0,000000000000	0,000037201324	0,000017858758	0,000002541676	0,000020541783
C765	CIVITA CASTELLANA	Lazio	Viterbo	0,000291829637	0,000205711925	0,000220455004	0,000201468562	0,000135970322	0,000256958244	0,000280001588	0,000289553628	0,000242253025
C780	CIVITELLA D'AGLIANO	Lazio	Viterbo	0,000049750252	0,000022898816	0,000024899112	0,000020502134	0,000000000000	0,000046435091	0,000022431489	0,000004066682	0,000029326614
C988	CORCHIANO	Lazio	Viterbo	0,000073073209	0,000036974605	0,000055033103	0,000031162243	0,000017711017	0,000077715908	0,000051759141	0,000004151710	0,000050296160
D452	FABRICA DI ROMA	Lazio	Viterbo	0,000144199571	0,000088748522	0,000106317447	0,000077862385	0,000000000000	0,000151871026	0,000122925989	0,000035235803	0,000106665899
D475	FALERIA	Lazio	Viterbo	0,000044446242	0,000020822508	0,000041166873	0,000028432981	0,000000000000	0,000047624962	0,000029294285	0,000035280097	0,000033576002
D503	FARNESE	Lazio	Viterbo	0,000044951912	0,000016500282	0,000018783504	0,000025332401	0,000000000000	0,000048744050	0,000023685010	0,000002922927	0,000028749010
D870	GALLESE	Lazio	Viterbo	0,000057349052	0,000030091647	0,000049157800	0,000034028063	0,000021247920	0,000064865260	0,000039523492	0,000002801154	0,000043336370
E126	GRADOLI	Lazio	Viterbo	0,000042382925	0,000020489400	0,000024980680	0,000024223999	0,000019699493	0,000042817690	0,000022377242	0,000002033341	0,000028695617
E128	GRAFFIGNANO	Lazio	Viterbo	0,000051243701	0,000026152417	0,000033951945	0,000025651035	0,000017769723	0,000054937562	0,000030302010	0,000006989609	0,000035186369
E210	GROTTE DI CASTRO	Lazio	Viterbo	0,000061669827	0,000031172133	0,000034195691	0,000049500679	0,000000000000	0,000071066528	0,000041293211	0,000004702100	0,000046768517
E330	ISCHIA DI CASTRO	Lazio	Viterbo	0,000061214775	0,000028897613	0,000044871304	0,000025515819	0,000025732414	0,000070495485	0,000032830514	0,000004575017	0,000041190492
E467	LATERA	Lazio	Viterbo	0,000026694023	0,000009583802	0,000006234463	0,000011721010	0,000000000000	0,000029526045	0,000013091153	0,000000838714	0,000015434337
E713	LUBRIANO	Lazio	Viterbo	0,000025601118	0,000011454947	0,000020763381	0,000015124502	0,000000000000	0,000023664080	0,000011751199	0,000001000412	0,000017269939
E978	MARTA	Lazio	Viterbo	0,000079512046	0,000054655206	0,000035575742	0,000061198004	0,000000000000	0,000080997841	0,000052820064	0,000007879195	0,000058241454
F419	MONTALTO DI CASTRO	Lazio	Viterbo	0,000223176925	0,000199750436	0,000153214742	0,000274588945	0,000069668724	0,000290094492	0,000159550555	0,000073884936	0,000213826781
F603	MONTE ROMANO	Lazio	Viterbo	0,000049947784	0,000025222257	0,000048867258	0,000017477084	0,000000000000	0,000051603387	0,000025520818	0,000004846238	0,000033009476
F499	MONTEFIASCONE	Lazio	Viterbo	0,000272570077	0,000153256838	0,000156513716	0,000261927604	0,000163819194	0,000278289554	0,000221290737	0,000237690565	0,000234793706
F606	MONTEROSI	Lazio	Viterbo	0,000042064619	0,000069064005	0,000067342033	0,000000000000	0,000068326886	0,000062829406	0,000074460561	0,000064929844	
F868	NEPI	Lazio	Viterbo	0,000165970936	0,000093425199	0,000122971277	0,000210235192	0,000089534499	0,000177513383	0,000142332692	0,000140216151	0,000161392105
G065	ONANO	Lazio	Viterbo	0,000030354200	0,000010927821	0,000015845947	0,000016384983	0,000000000000	0,000034182895	0,000014613686	0,000002668760	0,000019613650
G111	ORIOLO ROMANO	Lazio	Viterbo	0,000067194672	0,000035496035	0,000059396247	0,000051999023	0,000000000000	0,000069443512	0,000053209078	0,000050883484	0,000055593792
G135	ORTE	Lazio	Viterbo	0,000174565510	0,000129213370	0,000137085120	0,000069818329	0,000073005246	0,000183904223	0,000136411133	0,000083008229	0,000128071062
G571	PIANSANO	Lazio	Viterbo	0,000048056592	0,000020556971	0,000027574183	0,000028446493	0,000000000000	0,000053369826	0,000029329265	0,000006608357	0,000033149982
H071	PROCENO	Lazio	Viterbo	0,000024633929	0,000007984372	0,000007807542	0,000006227670	0,000004944656	0,000024889405	0,000008424474	0,000000762503	0,000012609079
H534	RONCIGLIONE	Lazio	Viterbo	0,000163618657	0,000103927325	0,000119748853	0,000136282449	0,000088182015	0,000173566491	0,000134345118	0,000133000627	0,000140035481
H969	SAN LORENZO NUOVO	Lazio	Viterbo	0,000051027884	0,000034510266	0,000031591434	0,000026509068	0,000000000000	0,000049820237	0,000032278481	0,000003685430	0,000034635447
I855	SORIANO NEL CIMINO	Lazio	Viterbo	0,000165070265	0,000093853308	0,000102630698	0,000107974005	0,000082657292	0,000188860837	0,000127811148	0,000023169773	0,000126215257
L017	SUTRI	Lazio	Viterbo	0,000128028269	0,000069321081	0,000103706447	0,000100287347	0,000059974002	0,000136681370	0,000101737863	0,000006197364	0,000103745595
D024	TARQUINIA	Lazio	Viterbo	0,000367274550	0,000341500020	0,000289417316	0,000445674799	0,000149372764	0,000437855437	0,000286463947	0,000244487862	0,000360881618
L150	TESSENNANO	Lazio	Viterbo	0,000014558752	0,000003289353	0,000003356401	0,000004658203	0,000000000000	0,000013346633	0,000005024982	0,000000254168	0,000007188115
L310	TUSCANIA	Lazio	Viterbo	0,000177919193	0,000087039700	0,000079936737	0,000126463472	0,000000000000	0,000197289322	0,000131093156	0,000117675178	0,000133047709
L569	VALENTANO	Lazio	Viterbo	0,000065058994	0,000030112136	0,000044659744	0,000057006194	0,000000000000	0,000078225441	0,000043108480	0,000005337519	0,000051868053
L612	VALLERANO	Lazio	Viterbo	0,000053530461	0,000027626809	0,000035024594	0,000016190320	0,000000000000	0,000056945344	0,000034497045	0,000060032487	0,000035921596
A701	VASANELLO	Lazio	Viterbo	0,000079714589	0,000037076933	0,000059515654	0,000051440634	0,000000000000	0,000085822555	0,000057727914	0,000017462632	0,000059364923
L713	VEJANO	Lazio	Viterbo	0,000049998337	0,000024435218	0,000028099838	0,000023901887	0,000000000000	0,000052987035	0,000030203801	0,000005591687	0,000032742794
L814	VETRALLA	Lazio	Viterbo	0,000263329877	0,000164180905	0,000176509047	0,000208394303	0,000125228651	0,000280005646	0,000230454647	0,000199848935	0,000221183639
L882	VIGNANELLO	Lazio	Viterbo	0,000094560952	0,000047957796	0,000069848306	0,000061733145	0,000000000000	0,000101560399	0,000068518931	0,000024699956	0,000070923408
H913	VILLA SAN GIOVANNI IN TUSCIA	Lazio	Viterbo	0,000029904882	0,000015057044	0,000019451516	0,000011387713	0,000000000000	0,000029858514	0,000018293558	0,000001200494	0,000018934812
M082	VITERBO	Lazio	Viterbo	0,001264067832	0,001240119151	0,001128425484	0,001159758160	0,002083642696	0,001372600545	0,001537818521	0,001346107451	0,001297130267
M086	VITORCHIANO	Lazio	Viterbo	0,000089861081	0,000054412070	0,000087608779	0,000060971445	0,000000000000	0,000097869277	0,000066780644	0,000010847958	0,000071310242
A388	ARENZANO	Liguria	Genova	0,000267624120	0,000223281382	0,000184816828	0,000267856942	0,000111376433	0,000311018423	0,000209317547	0,000374887064	0,000250212662
A506	AVEGNO	Liguria	Genova	0,000052382718	0,000021087566	0,000037714363	0,000029443613	0,000010676544	0,000058630082	0,000032845975	0,000002244262	0,000036947296
A658	BARGAGLI	Liguria	Genova	0,000057192191	0,000028385693	0,000056724688	0,000034347733	0,000025126076	0,000067263628	0,000035478492	0,000005415696	0,000044206975
A922	BOGLIASCO	Liguria	Genova									

Codice catastale	Denominazione	Regione	Provincia	FUNZIONI GENERALI	POLIZIA LOCALE	ISTRUZIONE PUBBLICA	RIFIUTI	TPL	TERRITORIO E VIABILITÀ	SOCIALE	ASILI NIDO	COMPLESSIVO
B067	BORZONASCA	Liguria	Genova	0,000059002741	0,000024274401	0,000022961848	0,000035675181	0,000021422522	0,000078365362	0,000033849314	0,00001800742	0,000040991106
B282	BUSALLA	Liguria	Genova	0,000115862945	0,000078490463	0,000073372832	0,000088340019	0,000057516105	0,000120204519	0,000096811435	0,000136795835	0,000097383722
B490	CAMOGLI	Liguria	Genova	0,000151666683	0,000112226502	0,000082413918	0,000161926255	0,000070043449	0,000167990131	0,000100055049	0,000014106232	0,000128907524
B538	CAMPO LIGURE	Liguria	Genova	0,000064399022	0,000037902673	0,000048344003	0,000037247994	0,000024667419	0,000069693010	0,000043011323	0,000003115439	0,000047242589
B551	CAMPOMORONE	Liguria	Genova	0,000136556077	0,000084909171	0,000124718375	0,000073140614	0,000053388156	0,000138429972	0,000116522739	0,000129257136	0,000109475773
B726	CARASCO	Liguria	Genova	0,000077401059	0,000056102904	0,000049857776	0,000061962857	0,000032511667	0,000086620090	0,000052439796	0,000097733401	0,000065286852
B939	CASARZA LIGURE	Liguria	Genova	0,000128796049	0,000070416826	0,000081681301	0,000108734503	0,000046784945	0,000140197519	0,000108456283	0,000009096284	0,000104352571
B956	CASELLA	Liguria	Genova	0,000068412931	0,000044067450	0,000040622526	0,000038880721	0,000000000000	0,000071328695	0,000045074201	0,000005105858	0,000047724878
C302	CASTIGLIONE CHIAVARESE	Liguria	Genova	0,000039850957	0,000018736844	0,000051413049	0,000037163135	0,000000000000	0,000050929177	0,000022628009	0,000002717952	0,000035366065
C481	CERANESI	Liguria	Genova	0,000082467499	0,000042059021	0,000060890162	0,000042867228	0,000029299428	0,000087805502	0,000054073866	0,000006232974	0,000058363625
C621	CHIAVARI	Liguria	Genova	0,000592626686	0,000686464671	0,000431781502	0,000596980692	0,000310175785	0,000516291848	0,000638066248	0,000847020065	0,000578284263
C673	CICAGNA	Liguria	Genova	0,000053328823	0,000031683002	0,000050379047	0,000036214436	0,000020846956	0,000059592282	0,000034487957	0,000002601071	0,000041988010
C823	COGOLETO	Liguria	Genova	0,000207175476	0,000183007604	0,000187487998	0,000160739952	0,000075834511	0,000241808610	0,000162692956	0,000198907799	0,000184326306
C826	COGORNO	Liguria	Genova	0,000111834438	0,000074320535	0,000088891093	0,000097695655	0,000058751184	0,000128438073	0,000087551588	0,000234012729	0,000104455392
C995	COREGLIA LIGURE	Liguria	Genova	0,000011178696	0,000002420633	0,000002236341	0,000003843731	0,000001561133	0,000009829839	0,000002933638	0,000000432700	0,000005411421
D175	CROCFIESCHI	Liguria	Genova	0,000020069678	0,000005283000	0,000007929097	0,000011522505	0,000000000000	0,000024163343	0,000006969213	0,000000226462	0,000012414313
D255	DAVAGNA	Liguria	Genova	0,000046558527	0,000017115243	0,000036272801	0,000027460110	0,000019897467	0,000057914474	0,000027100651	0,000003152586	0,000034180996
D509	FASCIA	Liguria	Genova	0,000010747212	0,000001371084	0,000000000000	0,000004756483	0,000001537074	0,000010356079	0,000001381650	0,000000000000	0,000005014138
D512	FAVALE DI MALVARO	Liguria	Genova	0,000016886252	0,000005587588	0,000013344043	0,000007149755	0,000004288758	0,000018163845	0,000005821598	0,000000865400	0,000010639989
D677	FONTANIGORDA	Liguria	Genova	0,000017626404	0,000003960743	0,000002685892	0,000011155309	0,000004822453	0,000024002449	0,000004257779	0,000000186381	0,000010768478
D969	GENOVA	Liguria	Genova	0,011164693588	0,019900814998	0,014342359552	0,012765999169	0,034914917399	0,011084738879	0,017242221507	0,018114598941	0,014464042966
E109	GORRETO	Liguria	Genova	0,000012722186	0,000001472290	0,000001219759	0,000002748199	0,000001506977	0,000014378918	0,000001985134	0,000000000000	0,000005630390
E341	ISOLA DEL CANTONE	Liguria	Genova	0,000043738165	0,000023639167	0,000019649179	0,000022402779	0,000000000000	0,000055467510	0,000023960154	0,000001550639	0,000029134499
E488	LAVAGNA	Liguria	Genova	0,000291035602	0,000285537815	0,000146616346	0,000279500343	0,000116788721	0,000380538679	0,000251567844	0,000212501267	0,000265098731
E519	LEVI	Liguria	Genova	0,000052024056	0,000029305066	0,000040236837	0,000030889777	0,000017386632	0,000059637059	0,000030280229	0,000001923653	0,000038099822
E695	LORSICA	Liguria	Genova	0,000017320667	0,000004374346	0,000007003751	0,000005633725	0,000000000000	0,000019407078	0,000006088068	0,000000093190	0,000009434962
E737	LUMARZO	Liguria	Genova	0,000043211282	0,000015544665	0,000029043497	0,000023903425	0,000015086836	0,000053136345	0,000022247595	0,000002050191	0,000030051410
F020	MASONE	Liguria	Genova	0,000081518482	0,000045217850	0,000069368286	0,000042765513	0,000029995135	0,000083443564	0,000056268754	0,000004586618	0,000059232291
F098	MELE	Liguria	Genova	0,000060144846	0,000033935145	0,000071988554	0,000030318601	0,000028024515	0,000061622814	0,000035548623	0,000004015028	0,000045542313
F173	MEZZANEGO	Liguria	Genova	0,000037869407	0,000016806576	0,000034926098	0,000019476305	0,000014491216	0,000043554994	0,000022687352	0,000044326847	0,000029311610
F202	MIGNANEGO	Liguria	Genova	0,000074435536	0,000043093745	0,000080291133	0,000044969531	0,000027621984	0,000081745424	0,000054621645	0,000004846238	0,000059156883
F256	MOCONESI	Liguria	Genova	0,000056779878	0,000025439645	0,000049138744	0,000039071570	0,000021902042	0,000062265433	0,000036398338	0,000002200906	0,000043445494
F354	MONEGLIA	Liguria	Genova	0,000098127743	0,000057935843	0,000037015479	0,000091592461	0,000031792025	0,000116041626	0,000050786436	0,000047704923	0,000076864060
F445	MONTEBRUNO	Liguria	Genova	0,000015058828	0,000003666886	0,000003177222	0,000006005343	0,000000000000	0,000016630855	0,000003037281	0,000000372762	0,000007757393
F682	MONTOGGIO	Liguria	Genova	0,000053619996	0,000021720955	0,000031379399	0,000032825484	0,000021317362	0,000067700957	0,000028318677	0,000003028899	0,000038073854
F858	NE	Liguria	Genova	0,000060325105	0,000032008559	0,000042649010	0,000042379346	0,000012826232	0,000074397130	0,000032968930	0,000005365478	0,000045445765
F862	NEIRONE	Liguria	Genova	0,000028410198	0,000008263218	0,000011786787	0,000016185785	0,000009621507	0,000036363504	0,000011524380	0,000000838714	0,000018473577
G093	ORERO	Liguria	Genova	0,000018862607	0,000005957523	0,000007667353	0,000008557750	0,000004247887	0,000019549110	0,000006802462	0,000000865400	0,000010987644
G646	PIEVE LIGURE	Liguria	Genova	0,000051470807	0,000047338871	0,000043548731	0,000039492507	0,000019776868	0,000058541589	0,000036840348	0,000037422895	0,000044250845
G913	PORTOFINO	Liguria	Genova	0,000042474188	0,000026938704	0,000005492201	0,000020337622	0,000000000000	0,000019090897	0,000007163961	0,000000267174	0,000019909553
H073	PROPATA	Liguria	Genova	0,000012944146	0,000001899413	0,000001847125	0,000004876231	0,000002100003	0,000015726020	0,000001978017	0,000000186381	0,000006527433
H183	RAPALLO	Liguria	Genova	0,000669002614	0,000612449545	0,000411249838	0,000772763074	0,000258500883	0,000849024963	0,000633913236	0,000488616024	0,000654606764
H212	RECCO	Liguria	Genova	0,000218917544	0,000213090240	0,000142597125	0,000204710775	0,000113293022	0,000219699750	0,000178945784	0,000021159348	0,000187805232
H258	REZZOAGLIO	Liguria	Genova	0,000047353581	0,000017416948	0,000021343832	0,000020015042	0,000018479376	0,000061641398	0,000015177577	0,000001278981	0,000029077359
H536	RONCO SCRIVIA	Liguria	Genova	0,000095930561	0,000055740731	0,000066476395	0,000070005963	0,000065708753	0,000103170905	0,000071560499	0,000126626685	0,000080234898
H546	RONDANINA	Liguria	Genova	0,000009797646	0,000001071886	0,000000824506	0,000002003209	0,000000918648	0,000008816621	0,000001003060	0,000000000000	0,000003935876
H581	ROSSIGLIONE	Liguria	Genova	0,000063456188	0,000035404344	0,000050579303	0,000038475750	0,000031059857	0,000072909210	0,000040710226	0,000003894298	0,000047771406
H599	ROVEGNO	Liguria	Genova	0,000027920039	0,000009449760	0,000013202743	0,000016165072	0,000007798862	0,000036017395	0,000008818187	0,000000559143	0,000018145711
H802	SAN COLOMBANO CERTENOLI	Liguria	Genova	0,000059657876	0,000031082020	0,000046252341	0,000036133258	0,000000000000	0,000076666780	0,000038621675	0,000047252200	0,000046508544
I346	SANT'OLCESE	Liguria	Genova	0,000119176859	0,000065369968	0,000115593681	0,000063533700	0,000037409099	0,000121191623	0,000091124436	0,000157659426	0,000095861861
I225	SANTA MARGHERITA LIGURE	Liguria	Genova	0,000281860149	0,000253904199	0,000152826060	0,000332218447	0,000000000000	0,000327639200	0,000179145602	0,000301485712	0,000259090685
I368	SANTO STEFANO D'AVETO	Liguria	Genova	0,000048456088	0,000016344978	0,000022095899	0,000024118402	0,000000000000	0,000070682781	0,000017579351	0,000000490669	0,000031228682
I475	SAVIGNONE	Liguria	Genova	0,000071500379	0,000031648363	0,000052698568	0,000055275485	0,000026436463	0,000081433406	0,000043756063	0,000004673158	0,000055153107
I640	SERRA RICCO'	Liguria	Genova	0,000151748941	0,000098922585	0,000134986068	0,000075757467	0,000079772177	0,000149104812	0,000115711899	0,000102424948	0,000116456653
I693	SESTRI LEVANTE	Liguria	Genova	0,000462145443	0,000430584963	0,000291655670	0,000487426666	0,000192823548	0,000534376738	0,000354395222	0,000410300719	0,000426982280
I852	SORI	Liguria	Genova	0,000096767902	0,000082427141	0,000067674582	0,000080678881	0,000032180863	0,000102254400	0,000068651511	0,000058453793	0,000080868369
L167	TIGLIETO	Liguria	Genova	0,000023120118	0,000008301015	0,000008651965	0,000008122247	0,000007698788	0,000028204762	0,000008071475	0,000000186381	0,000013329667
L298	TORRIGLIA	Liguria	Genova	0,000070252506	0,000029086037	0,000060921746	0,000051744251	0,000029510585	0,000103628853	0,000032653672	0,000001283287	0,000055912438
L416	TRIBOGNA	Liguria	Genova	0,000018299771	0,000004439044	0,000004232307	0,000012773515	0,000004217727	0,000020093605	0,000007476562	0,000001125020	0,000011577887

Codice catastale	Denominazione	Regione	Provincia	FUNZIONI GENERALI	POLIZIA LOCALE	ISTRUZIONE PUBBLICA	RIFIUTI	TPL	TERRITORIO E VIABILITÀ	SOCIALE	ASILI NIDO	COMPLESSIVO
L546	VALBREVENNA	Liguria	Genova	0,000029277073	0,000010466142	0,000011626540	0,000013819475	0,000007148516	0,000042249327	0,000009995417	0,000001211560	0,000018593567
M105	VOBBIA	Liguria	Genova	0,000021478180	0,000004297611	0,000005004598	0,000008283767	0,000004317327	0,000029246281	0,000005771940	0,000000186381	0,000011968150
M182	ZOAGLI	Liguria	Genova	0,000066558766	0,000039008535	0,000048163027	0,000046905689	0,000019897679	0,000101792567	0,000036837400	0,000001870218	0,000053006199
A111	AIROLE	Liguria	Imperia	0,000018273125	0,000007138918	0,000016163129	0,000007184280	0,000000000000	0,000018227739	0,000006356383	0,000000400165	0,000011351139
A338	APRICALE	Liguria	Imperia	0,000025600807	0,000009942812	0,000015078010	0,000009456648	0,000000000000	0,000030529987	0,000008608962	0,000000200082	0,000015275386
A344	AQUILA D'ARROSCIA	Liguria	Imperia	0,000011014138	0,000002244113	0,000001357242	0,000004111900	0,000000000000	0,000010126371	0,000002237977	0,000000465952	0,000005209444
A418	ARMO	Liguria	Imperia	0,000009523801	0,000001409492	0,000002023424	0,000002451327	0,000001287539	0,000008564314	0,000001530319	0,000000000000	0,000004234786
A499	AURIGO	Liguria	Imperia	0,000014752010	0,000003404926	0,000005054294	0,000004450309	0,000000000000	0,000016065113	0,000004772061	0,000000465952	0,000007703912
A536	BADALUCCO	Liguria	Imperia	0,000035934337	0,000013326472	0,000022275231	0,000020713462	0,000000000000	0,000042629802	0,000016785871	0,000001000412	0,000024151373
A581	BAJARDO	Liguria	Imperia	0,000018930634	0,000003932233	0,000001820617	0,000005819147	0,000000000000	0,000023700381	0,000005244446	0,000000279571	0,000009494693
A984	BORDIGHERA	Liguria	Imperia	0,000288811534	0,000253889132	0,000161068616	0,000265672717	0,000240444565	0,000352368806	0,000215512420	0,000087708159	0,000250857703
A993	BORGHETTO D'ARROSCIA	Liguria	Imperia	0,000020344781	0,000004852438	0,000004910212	0,000009561728	0,000000000000	0,000024348722	0,000006864285	0,000000465952	0,000011547340
B020	BORGOMARO	Liguria	Imperia	0,000030892528	0,000010323967	0,000022622338	0,000014594503	0,000008026669	0,000038616672	0,000013081512	0,000000800330	0,000020590344
B559	CAMPOROSSO	Liguria	Imperia	0,000108919155	0,000099161560	0,000103002566	0,000130073921	0,000023917492	0,000125705153	0,000091262269	0,000007589207	0,000105733236
B734	CARAVONICA	Liguria	Imperia	0,000011994268	0,000002443310	0,000002573131	0,000004610003	0,000000000000	0,000011497034	0,000003804524	0,000000100041	0,000006086395
C110	CASTEL VITTORIO	Liguria	Imperia	0,000019663834	0,000004792125	0,000002343732	0,000006560025	0,000003412264	0,000022556587	0,000005013424	0,000000279571	0,000009900125
C143	CASTELLARO	Liguria	Imperia	0,000029967151	0,000012656917	0,000017838647	0,000015831276	0,000014166851	0,000037507350	0,000014417242	0,000001709914	0,000020529375
C511	CERIANA	Liguria	Imperia	0,000039612630	0,000014551058	0,000023161988	0,000019947949	0,000010553963	0,000050407096	0,000019001877	0,000001000412	0,000026468982
C559	CERVO	Liguria	Imperia	0,000045749483	0,000031891435	0,000018972947	0,000046199970	0,000014723048	0,000069399059	0,000020041133	0,000001122131	0,000037749313
C578	CESIO	Liguria	Imperia	0,000012894286	0,000003928678	0,000003503657	0,000003848267	0,000000000000	0,000014047044	0,000003717615	0,000000200082	0,000006595541
C657	CHIUSANICO	Liguria	Imperia	0,000020187924	0,000007508286	0,000011670805	0,000013774930	0,000000000000	0,000022859158	0,000007884599	0,000000550227	0,000013663570
C660	CHIUSAVECCHIA	Liguria	Imperia	0,000019378273	0,000006047646	0,000017807296	0,000006166400	0,000002760598	0,000017154017	0,000006898706	0,000000650268	0,000011497409
C718	CIPRESSA	Liguria	Imperia	0,000037723836	0,000026264422	0,000027169078	0,000026021639	0,000015695326	0,000052732787	0,000019813707	0,000001650680	0,000029582001
C755	CIVEZZA	Liguria	Imperia	0,000019869591	0,000008456909	0,000011791453	0,000008636384	0,000004240344	0,000022194400	0,000006974001	0,000000900371	0,000012276740
D087	COSIO DI ARROSCIA	Liguria	Imperia	0,000017615143	0,000002417251	0,000002134454	0,000004017134	0,000000000000	0,000019686000	0,000003273842	0,000000279571	0,000007933392
D114	COSTARAINERA	Liguria	Imperia	0,000025406160	0,000008209841	0,000008226604	0,000016581676	0,000000000000	0,000036423897	0,000010983353	0,000000427478	0,000017109071
D293	DIANO ARENTINO	Liguria	Imperia	0,000023368767	0,000005583639	0,000005511751	0,000012104379	0,000007226510	0,000027395837	0,000008972739	0,000001122131	0,000013866621
D296	DIANO CASTELLO	Liguria	Imperia	0,000051257763	0,000025264878	0,000031360970	0,000030778825	0,000017574962	0,000070692069	0,000028834647	0,000002458001	0,000037595690
D297	DIANO MARINA	Liguria	Imperia	0,000219220508	0,000197021902	0,000077666911	0,000245911151	0,000155021076	0,000266236964	0,000124125388	0,000126314202	0,000192176962
D298	DIANO SAN PIETRO	Liguria	Imperia	0,000031225615	0,000012480885	0,000033167911	0,000024242206	0,000008391925	0,000037020337	0,000015190645	0,000001068696	0,000024848506
D318	DOLCEACQUA	Liguria	Imperia	0,000058506238	0,000036324918	0,000041851366	0,000040939390	0,000000000000	0,000061631440	0,000030826904	0,000002458001	0,000042561210
D319	DOLCEDO	Liguria	Imperia	0,000040155125	0,000021720642	0,000028254506	0,000023802994	0,000008566361	0,000047083688	0,000020484859	0,000001700700	0,000028541062
E290	IMPERIA	Liguria	Imperia	0,000860023347	0,000909987556	0,000573575820	0,000770296410	0,001188631683	0,000916883692	0,000914466008	0,000616168835	0,000816534991
E346	ISOLABONA	Liguria	Imperia	0,000023684294	0,000011822808	0,000016176344	0,000013768822	0,000000000000	0,000024774649	0,000009008836	0,000001100453	0,000015687890
E719	LUCINASCO	Liguria	Imperia	0,000013021177	0,000002494566	0,000003947331	0,000005060142	0,000002049778	0,000012945016	0,000003855978	0,000000350144	0,000006851734
F123	MENDATICA	Liguria	Imperia	0,000017314122	0,000002709073	0,000001468272	0,000003556876	0,000000000000	0,000021449479	0,000003124074	0,000000186381	0,000007869089
F290	MOLINI DI TRIORA	Liguria	Imperia	0,000030530865	0,000008309132	0,000006136256	0,000009894417	0,000006305105	0,000040603154	0,000009385890	0,000000279571	0,000016604743
M387	MONTALTO CARPASIO	Liguria	Imperia	0,000029467534	0,000005376429	0,000004729615	0,000009133690	0,000005251195	0,000029376804	0,000007612686	0,000000838714	0,000014198325
F528	MONTEGROSSO PIAN LATTE	Liguria	Imperia	0,000010909565	0,000001340864	0,000001579303	0,000002436602	0,000000000000	0,000010640063	0,000001819470	0,000000186381	0,000004709135
G041	OLIVETTA SAN MICHELE	Liguria	Imperia	0,000013976051	0,000002723206	0,000002202566	0,000005162358	0,000001950604	0,000012734850	0,000002962435	0,000000106870	0,000006693454
G164	OSPEDALETTI	Liguria	Imperia	0,000102060755	0,000075322313	0,000045758666	0,000126147517	0,000034730629	0,000135516812	0,000060258897	0,000107215715	0,000095230844
G454	PERINALDO	Liguria	Imperia	0,000029581150	0,000012548493	0,000021707812	0,000019234367	0,000010837872	0,000039663721	0,000012624636	0,000001282435	0,000021725767
G607	PIETRABRUNA	Liguria	Imperia	0,000019327194	0,000007222485	0,000007745434	0,000008143379	0,000004312601	0,000022208682	0,000006831065	0,000000500206	0,000011381745
G632	PIEVE DI TECO	Liguria	Imperia	0,000041952045	0,000017317332	0,000042273201	0,000024482886	0,000000000000	0,000049537779	0,000021496986	0,000056349721	0,000033064338
G660	PIGNA	Liguria	Imperia	0,000035053376	0,000015018523	0,000022648761	0,000014923828	0,000000000000	0,000044326711	0,000012303804	0,000000650268	0,000022182760
G814	POMPEIANA	Liguria	Imperia	0,000022165195	0,000007553152	0,000015999124	0,000010331126	0,000000000000	0,000025242605	0,000010102417	0,000000694653	0,000014356315
G840	PONTEPASSIO	Liguria	Imperia	0,000050316261	0,000025314458	0,000043538892	0,000033646545	0,000000000000	0,000059185773	0,000030698671	0,000002351132	0,000038128276
G890	PORNASSIO	Liguria	Imperia	0,000027243795	0,000010009906	0,000017910364	0,000011773841	0,000007666976	0,000031982160	0,000009993864	0,000000200082	0,000017195682
H027	PRELA'	Liguria	Imperia	0,000021172097	0,000004602777	0,000003229890	0,000006814591	0,000003882756	0,000024404198	0,000007432634	0,000000550227	0,000010969690
H180	RANZO	Liguria	Imperia	0,000019858905	0,000006050009	0,000009525337	0,000009618925	0,000000000000	0,000021766107	0,000007848085	0,000000500206	0,000011991477
H257	REZZO	Liguria	Imperia	0,000020670503	0,000003800660	0,000003133727	0,000007181951	0,000000000000	0,000025125761	0,000005059628	0,000000745524	0,000010533811
H328	RIVA LIGURE	Liguria	Imperia	0,000068974912	0,000054923452	0,000043786074	0,000091343402	0,000023121866	0,000063850137	0,000052057598	0,000002938915	0,000063366302
H460	ROCCHETTA NERVINA	Liguria	Imperia	0,000015862817	0,000003950623	0,000002884389	0,000006227348	0,000000000000	0,000015412902	0,000003919642	0,000000350144	0,000007940209
H763	SAN BARTOLOMEO AL MARE	Liguria	Imperia	0,000108507514	0,000079862818	0,000041779710	0,000131499099	0,000031448670	0,000179160664	0,000054383667	0,000059902349	0,00010060143
H780	SAN BIAGIO DELLA CIMA	Liguria	Imperia	0,000028895513	0,000011512042	0,000036425560	0,000018318941	0,000005961796	0,000031506582	0,000015779418	0,000001763349	0,000022576603
H957	SAN LORENZO AL MARE	Liguria	Imperia	0,000042126312	0,000029981914	0,000022438665	0,000037540275	0,000015323137	0,000053130558	0,000021294912	0,000001175566	0,000033339196
I138	SANREMO	Liguria	Imperia	0,001248905840	0,001293268276	0,000716042082	0,001234142635	0,001205376726	0,001383782348	0,001213889899	0,000708772165	0,001165073185
I365	SANTO STEFANO AL MARE	Liguria	Imperia	0,000071546295	0,000048169652	0,000033149851	0,000056013465	0,000000000000	0,000103766358	0,000035750436	0,000001977088	0,000054531607
I556	SEBORGIA	Liguria	Imperia	0,000013658088	0,000002962375	0,000001560823	0,000006494113	0,000003567609	0,000012285390	0,000004399242	0,000000267174	0,

Codice catastale	Denominazione	Regione	Provincia	FUNZIONI GENERALI	POLIZIA LOCALE	ISTRUZIONE PUBBLICA	RIFIUTI	TPL	TERRITORIO E VIABILITÀ	SOCIALE	ASILI NIDO	COMPLESSIVO
L024	TAGGIA	Liguria	Imperia	0,000297304093	0,000295530236	0,000221289109	0,000350309701	0,000136711321	0,000355175029	0,000277176452	0,000184845260	0,000295480946
L146	TERZORIO	Liguria	Imperia	0,000010913773	0,000002121305	0,000003656530	0,000003395383	0,000000000000	0,000008585491	0,000002815070	0,000000160304	0,000005184729
L430	TRIORA	Liguria	Imperia	0,000026302718	0,000008277245	0,000011432606	0,000008698043	0,000004415387	0,000036160066	0,000004782323	0,000000372762	0,000014889357
L596	VALLEBONA	Liguria	Imperia	0,000031926943	0,000016166299	0,000013273679	0,000022020684	0,000012908150	0,000036370241	0,000016152941	0,000037439935	0,000023721079
L599	VALLECROSA	Liguria	Imperia	0,000142696395	0,000151674084	0,000112871418	0,000179411095	0,000142143867	0,000123711367	0,000139824807	0,000207627996	0,000148891883
L693	VASIA	Liguria	Imperia	0,000018135578	0,000003417882	0,000003438837	0,000010614377	0,000004848607	0,000020610838	0,000006145758	0,000000053435	0,000010653651
L741	VENTIMIGLIA	Liguria	Imperia	0,000515136378	0,000529755652	0,000405907558	0,000644228774	0,000526189738	0,000571153308	0,000509651997	0,000443771155	0,000538539151
L809	VESSALICO	Liguria	Imperia	0,000013302426	0,000002801581	0,000003416159	0,000005179896	0,000000000000	0,000012685459	0,000004129400	0,000000350144	0,000006837860
L943	VILLA FARALDI	Liguria	Imperia	0,000017676896	0,000004443715	0,000002641471	0,000005134517	0,000000000000	0,000018951336	0,000006060147	0,000001175566	0,000008790453
A261	AMEGLIA	Liguria	La Spezia	0,000113530151	0,000110831081	0,000051440284	0,000112880613	0,000044448457	0,000135324153	0,000072615439	0,000003954176	0,000095141080
A373	ARCOLA	Liguria	La Spezia	0,000184887867	0,000114141307	0,000150415781	0,000149034265	0,000091360813	0,000175456217	0,000176918130	0,000158150684	0,000159901900
A836	BEVERINO	Liguria	La Spezia	0,000054507535	0,000025115223	0,000035608968	0,000022322275	0,000016845579	0,000062892023	0,000033991730	0,000003548139	0,000036441910
A932	BOLANO	Liguria	La Spezia	0,000140847309	0,000086394558	0,000137511345	0,000089808924	0,000067861725	0,000127172542	0,000118432515	0,000013860116	0,000111113792
A961	BONASSOLA	Liguria	La Spezia	0,000040413153	0,000027233742	0,000007281346	0,000037112873	0,000011379650	0,000038216300	0,000014131462	0,000000267174	0,000027721372
A992	BORGHETTO DI VARA	Liguria	La Spezia	0,000030835371	0,000013872687	0,000016704870	0,000009868190	0,000022639965	0,000034412782	0,000013051841	0,000000801522	0,000018744460
B214	BRUGNATO	Liguria	La Spezia	0,000041418146	0,000024494242	0,000027458293	0,000038459618	0,000014334382	0,000033764313	0,000017818231	0,000007105721	0,000031126753
B410	CALICE AL CORNOVIGLIO	Liguria	La Spezia	0,000033151102	0,000015442946	0,000021056444	0,000015037316	0,000010969952	0,000043080124	0,000017265441	0,000001770619	0,000022572839
B838	CARRO	Liguria	La Spezia	0,000022889753	0,000008734754	0,000006156746	0,000009194218	0,000005693660	0,000027776522	0,000008525561	0,000000279571	0,000013217554
B839	CARRODANO	Liguria	La Spezia	0,000020801252	0,000008016757	0,000003394625	0,000008668848	0,000000000000	0,000023062649	0,000007330992	0,000000372762	0,000011337058
C240	CASTELNUOVO MAGRA	Liguria	La Spezia	0,000157320662	0,000093898452	0,000158461355	0,000132340639	0,000165669634	0,000136826994	0,000129100366	0,000119076097	0,000138782457
D265	DEIVA MARINA	Liguria	La Spezia	0,000043523388	0,000043523388	0,000014827798	0,000053711694	0,000016223532	0,000080535664	0,000021876055	0,000001122131	0,000043605045
D655	FOLLO	Liguria	La Spezia	0,000116473779	0,000069481183	0,000124235133	0,000060170291	0,000127719116	0,000120875193	0,000098204197	0,000012203876	0,000093569439
D758	FRAMURA	Liguria	La Spezia	0,000029096875	0,000024186660	0,000014066061	0,000030475134	0,000008458789	0,000036555745	0,000010821439	0,000000587783	0,000023619117
E463	LA SPEZIA	Liguria	La Spezia	0,001739980307	0,002390454722	0,002076837711	0,001822444951	0,003695605715	0,001693359338	0,002237786236	0,002338768273	0,001999932373
E542	LERICI	Liguria	La Spezia	0,000258026867	0,000235563938	0,000143659647	0,000228022642	0,000129097247	0,000301641976	0,000204282719	0,000179138263	0,000223934718
E560	LEVANTO	Liguria	La Spezia	0,000160700300	0,000143092214	0,000071014620	0,000161646517	0,000066995658	0,000182479365	0,000099480919	0,000004844175	0,000132497573
E842	MAISSANA	Liguria	La Spezia	0,000027723829	0,000007690039	0,000006082911	0,000009707478	0,000000000000	0,000035282593	0,000008857372	0,000000838714	0,000015054313
F609	MONTEROSSO AL MARE	Liguria	La Spezia	0,000086987477	0,000080538426	0,000033041611	0,000070747497	0,000020706335	0,000068340693	0,000024664342	0,000001389305	0,000058563927
G143	ORTONOVO	Liguria	La Spezia	0,000150336199	0,000098705265	0,000124193110	0,000089250607	0,000066325751	0,000142766063	0,000122237141	0,000021295326	0,000114664700
G664	PIGNONE	Liguria	La Spezia	0,000021895551	0,000008961219	0,000014033121	0,000007910934	0,000013975067	0,000024017201	0,000007630110	0,000000587783	0,000013426071
G925	PORTOVENERE	Liguria	La Spezia	0,000103814988	0,000103851159	0,000050709538	0,000104884317	0,000090928440	0,000097604318	0,000061695725	0,000046131959	0,000087562616
H275	RICCO' DEL GOLFO DI SPEZIA	Liguria	La Spezia	0,000077718706	0,000046357704	0,000060688050	0,000044119667	0,000033082554	0,000084597391	0,000053139788	0,000111609091	0,000061915308
H304	RIOMAGGIORE	Liguria	La Spezia	0,000077748747	0,000052300632	0,000028066957	0,000060303831	0,000021079901	0,000060617587	0,000026285971	0,000028696262	0,000051770652
H461	ROCCHETTA DI VARA	Liguria	La Spezia	0,000026541700	0,000009676813	0,000018353860	0,000012707941	0,000006923807	0,000031248546	0,000010843995	0,000000652333	0,000017359996
I363	SANTO STEFANO DI MAGRA	Liguria	La Spezia	0,000177280451	0,000131142603	0,000181432378	0,000138836531	0,000198464294	0,000155334292	0,000146372461	0,000192619415	0,000158874112
I449	SARZANA	Liguria	La Spezia	0,000454966564	0,000447425123	0,000383474531	0,000519547542	0,000495440557	0,000454169446	0,000448513437	0,000300630004	0,000455615281
E070	SESTA GODANO	Liguria	La Spezia	0,000046427582	0,000020668073	0,000023317683	0,000022537125	0,000017376505	0,000057416038	0,000023348257	0,000001304667	0,000030657670
L681	VARESE LIGURE	Liguria	La Spezia	0,000071193548	0,000031830250	0,000023941803	0,000037201047	0,000026424719	0,000097325348	0,000032252802	0,000003075286	0,000046780434
L774	VERNAZZA	Liguria	La Spezia	0,000055187798	0,000039088276	0,000010652641	0,000041342598	0,000009078415	0,000035493252	0,000013963312	0,000000854957	0,000032729809
L819	VEZZANO LIGURE	Liguria	La Spezia	0,000145822491	0,000106575676	0,000121514237	0,000107557110	0,000062175165	0,000125371530	0,000115268900	0,000010111783	0,000115042928
M177	ZIGNAGO	Liguria	La Spezia	0,000020620798	0,000006638977	0,000013740291	0,000008606685	0,000007230070	0,000024081876	0,000006881729	0,000000931905	0,000012858097
A122	ALASSIO	Liguria	Savona	0,000364363935	0,000339122353	0,000159768946	0,000520156878	0,000145818859	0,000385554032	0,000231498451	0,000127780455	0,000343334609
A145	ALBENGA	Liguria	Savona	0,000517589936	0,000543446377	0,000342537610	0,000512662954	0,000205441031	0,000583559594	0,000509964109	0,000346786846	0,000485282108
A166	ALBISOLA SUPERIORE	Liguria	Savona	0,000209695386	0,000209914202	0,000119919632	0,000194088046	0,000091940348	0,000228047773	0,000193883869	0,000115633896	0,000186282722
A165	ALBISSOLA MARINA	Liguria	Savona	0,000127033180	0,000129998390	0,000063416959	0,000122273056	0,000037623961	0,000104733072	0,000105768544	0,000096005143	0,000107919524
A226	ALTARE	Liguria	Savona	0,000046787680	0,000027402003	0,000039258478	0,000022437344	0,000023471133	0,000048027166	0,000032603691	0,000002888905	0,000033733561
A278	ANDORA	Liguria	Savona	0,000206276403	0,000161358618	0,000111394250	0,000293583523	0,000088146471	0,000302652299	0,000133721119	0,000224458956	0,000211646360
A422	ARNASCO	Liguria	Savona	0,000017604513	0,000006463419	0,000014730889	0,000007855774	0,000000000000	0,000017730227	0,000008490620	0,000000850350	0,000011414380
A593	BALESTRINO	Liguria	Savona	0,000018378683	0,000004872580	0,000007988713	0,000006069510	0,000000000000	0,000018746987	0,000006664898	0,000000320609	0,000009943259
A647	BARDINETO	Liguria	Savona	0,000028116991	0,000010955321	0,000013606083	0,000016090545	0,000010121156	0,000033253883	0,000009413722	0,000000377437	0,000018142354
A796	BERGEGGI	Liguria	Savona	0,000038559259	0,000046957601	0,000021178147	0,000034552372	0,000012854156	0,000056050056	0,000016801425	0,000006944022	0,000032716824
A931	BOISSANO	Liguria	Savona	0,000050472345	0,000026638929	0,000041399233	0,000022455171	0,000021800163	0,000054715165	0,000030350416	0,000051602200	0,000037153027
A999	BORGHETTO SANTO SPIRITO	Liguria	Savona	0,000140293329	0,000102003107	0,000064720344	0,000178064523	0,000036854981	0,000179066735	0,000099267981	0,000147461056	0,000133405547
B005	BORGIO VEREZZI	Liguria	Savona	0,000070193297	0,000061179056	0,000027393100	0,000071933309	0,000017528608	0,000096728635	0,000036532230	0,000001816784	0,000058327760
B048	BORMIDA	Liguria	Savona	0,000017171628	0,000004308160	0,000004744055	0,000004057848	0,000005736331	0,000016414403	0,000005448483	0,000000372762	0,000008425944
B369	CAIRO MONTENOTTE	Liguria	Savona	0,000268275840	0,000203681113	0,000199304306	0,000166313562	0,000146815948	0,000297337094	0,000234551725	0,000254132739	0,000222554470
B409	CALICE LIGURE	Liguria	Savona	0,000042614579	0,000019458312	0,000024894159	0,000021012947	0,000017496075	0,000043095365	0,000023596920	0,000001442740	0,000027940933
B416	CALIZZANO	Liguria	Savona	0,000051068993	0,000023390825	0,000028031452	0,000022300260	0,000019590880	0,000059952014	0,000022945668	0,000002050191	0,000032704953
B748	CARCARE	Liguria	Savona	0,000116689367	0,000061347525	0,000082727057	0,000094627940	0,000082295205	0,000113867464	0,000098507799	0,00	

Codice catastale	Denominazione	Regione	Provincia	FUNZIONI GENERALI	POLIZIA LOCALE	ISTRUZIONE PUBBLICA	RIFIUTI	TPL	TERRITORIO E VIABILITÀ	SOCIALE	ASILI NIDO	COMPLESSIVO
C063	CASTELBIANCO	Liguria	Savona	0,000014973610	0,000003275198	0,000005272021	0,000004374554	0,000003440393	0,000013730932	0,000003541248	0,00000400165	0,000007396621
C276	CASTELVECCHIO DI ROCCA BARBENA	Liguria	Savona	0,000012226956	0,000001874451	0,000001212839	0,000002151950	0,000001491922	0,000011836291	0,000001962455	0,000000372762	0,000005109218
C443	CELLE LIGURE	Liguria	Savona	0,000137248327	0,000118323783	0,000077110481	0,000127134082	0,000032114396	0,000173712355	0,000094044225	0,000005039452	0,000114939356
C463	CENGIO	Liguria	Savona	0,000077209517	0,000044950397	0,000062677812	0,000043130634	0,000040083670	0,000081355145	0,000055890787	0,000003201318	0,000057480565
C510	CERIALE	Liguria	Savona	0,000152467362	0,000144254134	0,000096277683	0,000189665277	0,000060220726	0,000230917035	0,000102616254	0,000137639634	0,000153004158
C729	CISANO SUL NEVA	Liguria	Savona	0,000045645416	0,000022176764	0,000042027701	0,000030212627	0,000017463757	0,000048333753	0,000026981376	0,000053826422	0,000036674544
D095	COSSERIA	Liguria	Savona	0,000027512794	0,000011785103	0,000025228252	0,000010389272	0,000014223255	0,000029278025	0,000013649557	0,000030782615	0,000019635770
D264	DEGO	Liguria	Savona	0,000057007604	0,000027931902	0,000033753404	0,000020479839	0,000018852650	0,000066853803	0,000028743275	0,000003115439	0,000036193751
D424	ERLI	Liguria	Savona	0,000013151879	0,000002075842	0,000002329346	0,000003076264	0,000002783582	0,000012411777	0,000003467007	0,000000250103	0,000006017777
D600	FINALE LIGURE	Liguria	Savona	0,000367884236	0,000354422603	0,000229448500	0,000446658290	0,000166308009	0,000479205137	0,000227504458	0,000011142794	0,000341673728
D927	GARLEDA	Liguria	Savona	0,000034738794	0,000015956437	0,000020114311	0,000020575438	0,000010162752	0,000037757100	0,000015144462	0,000002855819	0,000023333358
E064	GIUSTENICE	Liguria	Savona	0,000027611758	0,000011716189	0,000020344239	0,000011209891	0,000010124209	0,000026948228	0,000011528590	0,000001015261	0,000017291241
E066	GIUSVALLA	Liguria	Savona	0,000018431111	0,000004307322	0,000003473465	0,000005289502	0,000005487876	0,000020012216	0,000006116710	0,000000200082	0,000009345528
E414	LAIGUEGLIA	Liguria	Savona	0,000087506135	0,000075498069	0,000030066695	0,000066932774	0,000015452091	0,000099573126	0,000031600502	0,000051447692	0,000063543155
E632	LOANO	Liguria	Savona	0,000324425466	0,000319981175	0,000170080530	0,000377143990	0,000137976662	0,000449510789	0,000226344369	0,000265507257	0,000310303252
E816	MAGLIOLO	Liguria	Savona	0,000027760729	0,000011240375	0,000019953278	0,000010355316	0,000007992794	0,000032916810	0,000011115112	0,000000801522	0,000017594838
E860	MALLARE	Liguria	Savona	0,000033208838	0,000015138965	0,000019533749	0,000016181357	0,000010589472	0,000033239763	0,000016167205	0,000001384639	0,000021301950
F046	MASSIMINO	Liguria	Savona	0,000009683843	0,000001407858	0,000001543475	0,000001514048	0,000000000000	0,000007785212	0,000001521676	0,000000000000	0,000003827252
F213	MILLESIMO	Liguria	Savona	0,000078292836	0,000045800564	0,000064554369	0,000064638429	0,000028250013	0,000076383311	0,000055303532	0,000114707554	0,000067154057
F226	MIOGLIA	Liguria	Savona	0,000020322132	0,000007382063	0,000014654330	0,000008829464	0,000004697995	0,000023555514	0,000007239191	0,000000465952	0,000012920680
F813	MURIALDO	Liguria	Savona	0,000013461035	0,000013461035	0,000017983826	0,000009180809	0,000009997442	0,000033946213	0,000011734906	0,000001304667	0,00001778855
F847	NASINO	Liguria	Savona	0,000013177816	0,000001570333	0,000002218101	0,000004180815	0,000002643884	0,000011107419	0,000003123931	0,000000279571	0,000006053085
F926	NOLI	Liguria	Savona	0,000085362992	0,000075385295	0,000040423121	0,000085508469	0,000032419615	0,000106821377	0,000043791166	0,000052916413	0,000072468955
G076	ONZO	Liguria	Savona	0,000011319670	0,000001955660	0,000001616157	0,000002828797	0,000002372599	0,000010158145	0,000003141816	0,000000186381	0,000005144733
D522	ORCO FEGLINO	Liguria	Savona	0,000027579445	0,000009597779	0,000013870182	0,000011693306	0,000008140488	0,000025443486	0,000010428477	0,000001524314	0,000016029501
G144	ORTOVERO	Liguria	Savona	0,000035433186	0,000015413336	0,000041613302	0,000015549121	0,000000000000	0,000035821298	0,000019935637	0,000001850762	0,000025086947
G155	OSIGLIA	Liguria	Savona	0,000020700647	0,000007509177	0,000008293227	0,000005699402	0,000005226449	0,000021313122	0,000006474611	0,000000559143	0,000010992715
G281	PALLARE	Liguria	Savona	0,000026001406	0,000011762857	0,000024689447	0,000008837712	0,000011312391	0,000028552071	0,000011940412	0,000001817339	0,000017242213
G542	PIANA CRIXIA	Liguria	Savona	0,000027468098	0,000007375200	0,000006899341	0,000008615604	0,000005860085	0,000032505873	0,000011280522	0,000000931905	0,000014997498
G605	PIETRA LIGURE	Liguria	Savona	0,000262434629	0,000264203785	0,000133441127	0,000328311595	0,000077884056	0,000376514479	0,000170903737	0,000131941999	0,000252265663
G741	PLODIO	Liguria	Savona	0,000018295431	0,000004554950	0,000006811685	0,000010328368	0,000008432946	0,000017485795	0,000007406219	0,000001005152	0,000011091872
G866	PONTINVREA	Liguria	Savona	0,000027859768	0,000011608096	0,000016887861	0,000015612620	0,000000000000	0,000030507181	0,000010518162	0,000001025095	0,000017998387
H126	QUILIANO	Liguria	Savona	0,000141239464	0,000093347200	0,000103343052	0,000095900002	0,000058506730	0,000144381507	0,000120552144	0,000139827637	0,000115977979
H266	RIALTO	Liguria	Savona	0,000018591183	0,000003614227	0,000006410334	0,000006812122	0,000018103931	0,000006668598	0,000000480913	0,000009688485	0,000009688485
H452	ROCCAIGNALE	Liguria	Savona	0,000023995015	0,000008898739	0,000014906733	0,000011133568	0,000008578082	0,000026417633	0,000009465123	0,000000865400	0,000015202980
I453	SASSELLO	Liguria	Savona	0,000065073964	0,000025338893	0,000030136729	0,000035995028	0,000000000000	0,000086675386	0,000027739691	0,000001229001	0,000042800759
I480	SAVONA	Liguria	Savona	0,001180572360	0,001280375741	0,000700951693	0,001220462239	0,001737554830	0,001152100859	0,001477075886	0,001313521326	0,001195224975
I926	SPOTORNO	Liguria	Savona	0,000136042586	0,000115546304	0,000045826288	0,000154772534	0,000038761058	0,000181071640	0,000067033299	0,000065569516	0,000117259227
I946	STELLA	Liguria	Savona	0,000070221381	0,000030620933	0,000051355790	0,000039403591	0,000021870785	0,000085336903	0,000040894834	0,000002885480	0,000050361301
I947	STELLANELLO	Liguria	Savona	0,000024740776	0,000007421171	0,000011585351	0,000012587480	0,000000000000	0,000030949954	0,000010377169	0,000000951940	0,000015606947
L152	TESTICO	Liguria	Savona	0,000012353597	0,000002272827	0,000003532541	0,000003983529	0,000000000000	0,000012008484	0,000002777232	0,000000093190	0,000006027158
L190	TOIRANO	Liguria	Savona	0,000056960276	0,000033939716	0,000055287284	0,000044483622	0,000019665225	0,000062428574	0,000033055930	0,000005625098	0,000045914897
L315	TOVO SAN GIACOMO	Liguria	Savona	0,000054135230	0,000026181219	0,000037527310	0,000023273204	0,000018085459	0,000059060151	0,000027172618	0,000002885480	0,000035524639
L499	URBE	Liguria	Savona	0,000033641704	0,000012905577	0,000015206999	0,000016479461	0,000008132299	0,000044857067	0,000011655281	0,000000374044	0,000021367381
L528	VADO LIGURE	Liguria	Savona	0,000179120163	0,000174706013	0,000130061157	0,000191361002	0,000074383175	0,000137529848	0,000160662971	0,000194545243	0,000165392728
L675	VARAZZE	Liguria	Savona	0,000336917251	0,000296638969	0,000207015149	0,000340695387	0,000141466332	0,000426460847	0,000252432289	0,000112001314	0,000301419836
L730	VENDONE	Liguria	Savona	0,000014087195	0,000003039693	0,000003439695	0,000003753405	0,000003589883	0,000013730290	0,000004934753	0,000000346160	0,000006994231
L823	VEZZI PORTIO	Liguria	Savona	0,000023240743	0,000008086380	0,000010486090	0,000009306248	0,000013014590	0,000023881913	0,000009275935	0,000001076949	0,000013742606
L975	VILLANOVA D'ALBENGA	Liguria	Savona	0,000058119564	0,000032729720	0,000057831533	0,000048839596	0,000010964125	0,000067828737	0,000029894848	0,000086402759	0,000050790804
M197	ZUCCARELLO	Liguria	Savona	0,000013852802	0,000005212501	0,000012364221	0,000004578819	0,000002047716	0,000012815316	0,000004040530	0,000000200082	0,000008207368
A057	ADRARA SAN MARTINO	Lombardia	Bergamo	0,000043737908	0,000023360448	0,000034556869	0,000015696367	0,000000000000	0,000048164353	0,000026541145	0,000004936973	0,000028983652
A058	ADRARA SAN ROCCO	Lombardia	Bergamo	0,000020820340	0,000010704378	0,000015214339	0,000007493365	0,000000000000	0,000020247978	0,000008939573	0,000001302812	0,000012721586
A129	ALBANO SANT'ALESSANDRO	Lombardia	Bergamo	0,000135122381	0,000111264475	0,000109419810	0,000085179498	0,000000000000	0,000123200667	0,000114230424	0,000014549331	0,000103659984
A163	ALBINO	Lombardia	Bergamo	0,000326521074	0,000241924362	0,000342742965	0,000222568670	0,000000000000	0,000343559232	0,000252467259	0,000495038475	0,000284370631
A193	ALGUA	Lombardia	Bergamo	0,000022722332	0,000006047449	0,000018194130	0,000010715460	0,000000000000	0,000027391351	0,000006536526	0,000000490669	0,000014497627
A214	ALME'	Lombardia	Bergamo	0,000108209179	0,000076016545	0,000077237705	0,000099675062	0,000000000000	0,000085219744	0,000087275412	0,000034674651	0,000087651887
A216	ALMENNO SAN BARTOLOMEO	Lombardia	Bergamo	0,000113971140	0,000058739815	0,000136552238	0,000058146605	0,000000000000	0,000115976663	0,000086801110	0,000162590126	0,000093554939
A217	ALMENNO SAN SALVATORE	Lombardia	Bergamo	0,000106276674	0,000053494775	0,000067663088	0,000077074127	0,000000000000	0,000104174357	0,000079900531	0,000016995568	0,000079025299
A246	ALZANO LOMBARDO	Lombardia	Bergamo	0,000246136397	0,000200506935	0,000227258589	0,000151558018	0,000127263972	0,000254170410	0,000194894547	0,000387884013	0,000211783595

Codice catastale	Denominazione	Regione	Provincia	FUNZIONI GENERALI	POLIZIA LOCALE	ISTRUZIONE PUBBLICA	RIFIUTI	TPL	TERRITORIO E VIABILITÀ	SOCIALE	ASILI NIDO	COMPLESSIVO
A304	ANTEGNATE	Lombardia	Bergamo	0,000061302361	0,000034641048	0,000073104470	0,000037512178	0,000000000000	0,000055185141	0,000039820528	0,000007536754	0,000046991028
A365	ARCENE	Lombardia	Bergamo	0,000083370728	0,000054903356	0,000078381442	0,000050962213	0,000000000000	0,000077082566	0,000062133940	0,000009350913	0,000062984606
A383	ARDESIO	Lombardia	Bergamo	0,000080365326	0,000038135673	0,000052060434	0,000046502261	0,000033677362	0,000092766494	0,000050661062	0,000002717549	0,000057526831
A440	ARZAGO D'ADDA	Lombardia	Bergamo	0,000050750260	0,000032948688	0,000049422284	0,000026013704	0,000000000000	0,000045493187	0,000030429094	0,000004451387	0,000035958763
A511	AVERARA	Lombardia	Bergamo	0,000012358767	0,000001379509	0,000002973720	0,000002889552	0,000000000000	0,000012453309	0,000002416201	0,000000093190	0,000005609093
A517	AVIATICO	Lombardia	Bergamo	0,000028111025	0,000007162029	0,000009478614	0,000020276812	0,000000000000	0,000040775847	0,000006312630	0,000000566156	0,000018578359
A528	AZZANO SAN PAOLO	Lombardia	Bergamo	0,000172517461	0,000132970843	0,000097718045	0,000119027251	0,000073946313	0,000113967952	0,000114528055	0,000012320199	0,000121159086
A533	AZZONE	Lombardia	Bergamo	0,000015977269	0,000005441483	0,000003794599	0,000005453760	0,000000000000	0,000016036797	0,000005030297	0,000000188719	0,000008212736
A557	BAGNATICA	Lombardia	Bergamo	0,000076494187	0,000062237167	0,000078148340	0,000046821208	0,000000000000	0,000086229434	0,000048929517	0,000009490370	0,000060195538
A631	BARBATA	Lombardia	Bergamo	0,000017101788	0,000007042270	0,000005248148	0,000010758928	0,000000000000	0,000015809495	0,000006912090	0,000001782796	0,000010433381
A664	BARIANO	Lombardia	Bergamo	0,000077868082	0,000049972925	0,000050204658	0,000043972117	0,000000000000	0,000069058999	0,000053744955	0,000007621005	0,000053735989
A684	BARZANA	Lombardia	Bergamo	0,000035613202	0,000020641892	0,000039509202	0,000014037803	0,000000000000	0,000032969557	0,000018970640	0,000004307794	0,000024439128
A732	BEDULITA	Lombardia	Bergamo	0,000018942207	0,000005967359	0,000011028131	0,000007332091	0,000000000000	0,000018672015	0,000007823669	0,000002800066	0,000011124328
A786	BERBENNO	Lombardia	Bergamo	0,000050153949	0,000024866578	0,000078898881	0,000028873451	0,000016399468	0,000056119857	0,000028178616	0,000002000418	0,000041266984
A794	BERGAMO	Lombardia	Bergamo	0,002512401870	0,002943494473	0,002830471351	0,002381578760	0,007794226230	0,002388575165	0,003155595423	0,004055241463	0,002849220451
A815	BERZO SAN FERMO	Lombardia	Bergamo	0,000027934116	0,000013764481	0,000021648654	0,000012623448	0,000000000000	0,000027193576	0,000015741892	0,000003702730	0,000018475622
A846	BIANZANO	Lombardia	Bergamo	0,000020394436	0,000005323603	0,000007687980	0,000004702626	0,000000000000	0,000023148992	0,000006757638	0,000000490669	0,000010537798
A903	BLELLO	Lombardia	Bergamo	0,000007956617	0,000000626333	0,000002084642	0,000001079144	0,000000694045	0,000005412188	0,000000697465	0,000000075487	0,000003001033
A937	BOLGARE	Lombardia	Bergamo	0,000099811852	0,000080435166	0,000118073829	0,000051980041	0,000000000000	0,000093771483	0,000076952973	0,000023944543	0,000078360975
A950	BOLTIERE	Lombardia	Bergamo	0,000100583376	0,000070399326	0,000138782448	0,000044288914	0,000000000000	0,000095104504	0,000074436348	0,000106410051	0,000081756645
A963	BONATE SOPRA	Lombardia	Bergamo	0,000151851852	0,000134949773	0,000181133816	0,000087796454	0,000018535468	0,000144341063	0,000132870940	0,000027558860	0,000125196571
A962	BONATE SOTTO	Lombardia	Bergamo	0,000113492058	0,000077168994	0,000087263283	0,000066371015	0,000000000000	0,000104279600	0,000087586513	0,0000012841408	0,000082904050
B010	BORGO DI TERZO	Lombardia	Bergamo	0,000024611311	0,000014680467	0,000023181421	0,000010408904	0,000000000000	0,000023172884	0,000016098015	0,000002605624	0,000017011402
B083	BOSSICO	Lombardia	Bergamo	0,000025771830	0,000013441411	0,000017595509	0,000013308783	0,000000000000	0,000028965545	0,000010173224	0,000001962674	0,000016998103
B088	BOTTANUCO	Lombardia	Bergamo	0,000088063447	0,000058839036	0,000076368170	0,000049307390	0,000000000000	0,000079763685	0,000066670631	0,000072347458	0,000067076541
B112	BRACCA	Lombardia	Bergamo	0,000021410139	0,000007397691	0,000017265302	0,000012009570	0,000000000000	0,000022691060	0,000007653286	0,000000641643	0,000014140327
B123	BRANZI	Lombardia	Bergamo	0,000030830492	0,000009627925	0,000020156293	0,000013845706	0,000000000000	0,000038563816	0,000008466305	0,000000415181	0,000019087795
B137	BREMBATE	Lombardia	Bergamo	0,000149956047	0,000106281533	0,000139600467	0,000107740180	0,000035391967	0,000132465349	0,000123348858	0,000107842749	0,000123523530
B138	BREMBATE DI SOPRA	Lombardia	Bergamo	0,000137434838	0,000110736060	0,000116545738	0,000104297731	0,000000000000	0,000115115889	0,000115684488	0,000237163138	0,000118403523
B178	BRIGNANO GERA D'ADDA	Lombardia	Bergamo	0,000109811623	0,000077391420	0,000092904162	0,000055391280	0,000000000000	0,000096418154	0,000078246876	0,000117470220	0,000082090072
B217	BRUMANO	Lombardia	Bergamo	0,000010738884	0,000001312958	0,000002242850	0,000003381038	0,000000000000	0,000011400196	0,000001191901	0,000000301950	0,000005011996
B223	BRUSAPORTO	Lombardia	Bergamo	0,000108123139	0,000075860800	0,000104197293	0,000048083412	0,000000000000	0,000087143666	0,000066576233	0,000011498835	0,000074114945
B393	CALCINATE	Lombardia	Bergamo	0,000100424974	0,000082241908	0,000108810878	0,000050069906	0,000000000000	0,000095060328	0,000081430466	0,000011465404	0,000077164708
B395	CALCIO	Lombardia	Bergamo	0,000093231669	0,000052199731	0,000096017756	0,000052632732	0,000000000000	0,000085982916	0,000076603455	0,000029231019	0,000071528930
B434	CALUSCO D'ADDA	Lombardia	Bergamo	0,000150675335	0,000099134657	0,000150883888	0,000096477158	0,000000000000	0,000131138830	0,000119749245	0,000110260459	0,000120107926
B442	CALVENZANO	Lombardia	Bergamo	0,000075123711	0,000047901016	0,000073104092	0,000037179777	0,000000000000	0,000069286702	0,000052262945	0,000007718506	0,000054120634
B471	CAMERATA CORNELLO	Lombardia	Bergamo	0,000020341533	0,000007769906	0,000026265174	0,000008725989	0,000000000000	0,000022047685	0,000006911789	0,000000377437	0,000014093955
B618	CANONICA D'ADDA	Lombardia	Bergamo	0,000079402092	0,000059029038	0,000071455695	0,000052419835	0,000000000000	0,000067662966	0,000061034689	0,000007979532	0,000060582124
B661	CAPIZZONE	Lombardia	Bergamo	0,000027380949	0,000012312879	0,000021874256	0,000013336458	0,000000000000	0,000026373955	0,000014436966	0,000002297490	0,000018135442
B703	CAPRIATE SAN GERVASIO	Lombardia	Bergamo	0,000164259829	0,000112902358	0,000127872792	0,000113810885	0,000000000000	0,000122172756	0,000119932014	0,000026968717	0,000120842006
B710	CAPRINO BERGAMASCO	Lombardia	Bergamo	0,000057386639	0,000030924674	0,000069891315	0,000039676452	0,000000000000	0,000058736261	0,000042910875	0,000005312946	0,000046837771
B731	CARAVAGGIO	Lombardia	Bergamo	0,000289214725	0,000223209966	0,000388195080	0,000209152146	0,000138666216	0,000260149296	0,000249703298	0,000133791238	0,000256937861
B801	CAROBIO DEGLI ANGELI	Lombardia	Bergamo	0,000077108386	0,000045894948	0,000082689436	0,000037524393	0,000000000000	0,000074449925	0,000055316540	0,000027212383	0,000057600220
B803	CARONA	Lombardia	Bergamo	0,000025994023	0,000012706135	0,000006379415	0,000009998823	0,000000000000	0,000027853996	0,000004888586	0,000003555300	0,000013824937
B854	CARVICO	Lombardia	Bergamo	0,000083773881	0,000049863059	0,000085904727	0,000050668407	0,000000000000	0,000075040170	0,000056697335	0,000026435148	0,000063323146
B947	CASAZZA	Lombardia	Bergamo	0,000074636191	0,000044526388	0,000053986983	0,000046566383	0,000000000000	0,000074132335	0,000056146231	0,000007383935	0,000054807556
B971	CASIRATE D'ADDA	Lombardia	Bergamo	0,000072778821	0,000041405645	0,000085744902	0,000035998283	0,000000000000	0,000067009069	0,000053293503	0,000007209591	0,000054411379
B978	CASNIGO	Lombardia	Bergamo	0,000067838550	0,000040523321	0,000036265055	0,000046351587	0,000000000000	0,000064679592	0,000042665892	0,000051318314	0,000049488466
C007	CASSIGLIO	Lombardia	Bergamo	0,000010655893	0,000001105056	0,000002555809	0,000001904058	0,000000000000	0,000008360117	0,000001235769	0,000000037744	0,000004270690
C255	CASTEL ROZZONE	Lombardia	Bergamo	0,000051964763	0,000034206017	0,000051166421	0,000039856527	0,000000000000	0,000043702308	0,000031157494	0,000005025760	0,000040040575
C079	CASTELLI CALEPIO	Lombardia	Bergamo	0,000170349317	0,000123670780	0,000196977257	0,000120058431	0,000074757960	0,000163101822	0,000157008468	0,000153565737	0,000151232474
C324	CASTIONE DELLA PRESOLANA	Lombardia	Bergamo	0,000107298867	0,000057486823	0,000059724098	0,000100849416	0,000000000000	0,000153126829	0,000049866718	0,000002264624	0,000085604577
C337	CASTRO	Lombardia	Bergamo	0,000031362771	0,000017919270	0,000025008697	0,000013579135	0,000000000000	0,000027645343	0,000018190750	0,000002163499	0,000020501110
C396	CAVERNAGO	Lombardia	Bergamo	0,000049230054	0,000035349815	0,000050256634	0,000025954703	0,000000000000	0,000042564290	0,000024335019	0,000005074111	0,000034718966
C410	CAZZANO SANT'ANDREA	Lombardia	Bergamo	0,000032255227	0,000016985106	0,000022615771	0,000024006813	0,000000000000	0,000031870003	0,000014741363	0,000010635659	0,000023375044
C456	CENATE SOPRA	Lombardia	Bergamo	0,000048123440	0,000030659883	0,000054766722	0,000023152169	0,000000000000	0,000046214257	0,000027198271	0,000014933686	0,000035282692
C457	CENATE SOTTO	Lombardia	Bergamo	0,000063622309	0,000050076540	0,000079918131	0,000030088527	0,000000000000	0,000062268122	0,000042053575	0,000018031703	0,000049107700
C459	CENE	Lombardia	Bergamo	0,000080790670	0,000048133278	0,000069434030	0,000046512344	0,000000000000	0,000079869455	0,000059224282	0,000023725925	0,000060149204
C506	CERETE	Lombardia	Bergamo	0,000038124813	0,000014651714	0,000040188935	0,000025175770	0,000000000000	0,00004577587			

Codice catastale	Denominazione	Regione	Provincia	FUNZIONI GENERALI	POLIZIA LOCALE	ISTRUZIONE PUBBLICA	RIFIUTI	TPL	TERRITORIO E VIABILITÀ	SOCIALE	ASILI NIDO	COMPLESSIVO
C649	CHIUDUNO	Lombardia	Bergamo	0,000102263957	0,000077202886	0,000102956432	0,000066152207	0,000000000000	0,000094732681	0,000084755262	0,000011683231	0,000081039963
C728	CISANO BERGAMASCO	Lombardia	Bergamo	0,000110187331	0,000070990934	0,000124003226	0,000071149526	0,000000000000	0,000101734195	0,000087901441	0,000013996350	0,000087701736
C730	CISERANO	Lombardia	Bergamo	0,000091865791	0,000069541211	0,000110922625	0,000077007730	0,000000000000	0,000089518845	0,000077374887	0,000012017953	0,000080596776
C759	CIVIDATE AL PIANO	Lombardia	Bergamo	0,000091627216	0,000052822776	0,000084684701	0,000048867992	0,000000000000	0,000081157562	0,000073312887	0,000114394459	0,000071216055
C800	CLUSONE	Lombardia	Bergamo	0,000189769783	0,000123091168	0,000138572693	0,000151604337	0,000000000000	0,000196147874	0,000139528512	0,000007630328	0,000148846651
C835	COLERE	Lombardia	Bergamo	0,000034072078	0,000016818140	0,000016758093	0,000015093114	0,000000000000	0,000036144828	0,000013868365	0,000001056825	0,000020632762
C894	COLOGNO AL SERIO	Lombardia	Bergamo	0,000187862245	0,000142062771	0,000179861121	0,000105204659	0,000000000000	0,000175949524	0,000153487770	0,000026500955	0,000143537081
C910	COLZATE	Lombardia	Bergamo	0,000035000381	0,000020073726	0,000031922563	0,000017820996	0,000000000000	0,000034732391	0,000019507154	0,000007466843	0,000024667777
C937	COMUN NUOVO	Lombardia	Bergamo	0,000074915719	0,000049768526	0,000103354907	0,000041963474	0,000000000000	0,000069761856	0,000050777855	0,000009717188	0,000059392695
D015	CORNA IMAGNA	Lombardia	Bergamo	0,000022513173	0,000008019849	0,000025145559	0,000006663886	0,000000000000	0,000024197281	0,000009605247	0,000002674194	0,000014605660
D016	CORNALBA	Lombardia	Bergamo	0,000016959179	0,000002080665	0,000004184286	0,000006155452	0,000000000000	0,000022279303	0,000003487218	0,000000377437	0,000008947187
D066	CORTENUOVA	Lombardia	Bergamo	0,000038891659	0,000023631146	0,000047003854	0,000019837311	0,000000000000	0,000034825338	0,000020866814	0,000003655591	0,000028282573
D110	COSTA DI MEZZATE	Lombardia	Bergamo	0,000056729980	0,000032941130	0,000063709336	0,000035453615	0,000000000000	0,000054823351	0,000040917492	0,000011792033	0,000044441058
D111	COSTA SERINA	Lombardia	Bergamo	0,000035885337	0,000011022824	0,000034223295	0,000015478079	0,000000000000	0,000051783717	0,000011263021	0,000004163076	0,000024640554
D103	COSTA VALLE IMAGNA	Lombardia	Bergamo	0,000020931451	0,000006476176	0,000004956588	0,000011014321	0,000000000000	0,000022483632	0,000007492812	0,000000490669	0,000012032564
D117	COSTA VOLPINO	Lombardia	Bergamo	0,000174079283	0,000109177627	0,000153644521	0,000119544326	0,000000000000	0,00016809064	0,000144416273	0,000015367416	0,000135978973
D126	COVO	Lombardia	Bergamo	0,000070935354	0,000040163872	0,000086314911	0,000036620993	0,000000000000	0,000067317909	0,000053811017	0,000007336890	0,000054300176
D139	CREDARO	Lombardia	Bergamo	0,000060172750	0,000033576206	0,000063092489	0,000034457307	0,000000000000	0,000064952136	0,000041734610	0,000006817262	0,000045970156
D221	CURNO	Lombardia	Bergamo	0,000179120802	0,000152772223	0,000125396801	0,000116486322	0,000000000000	0,000138405976	0,000109500030	0,000028992439	0,000127567074
D233	CUSIO	Lombardia	Bergamo	0,000014477464	0,000002274782	0,000002116170	0,000004116153	0,000000000000	0,000014958327	0,000003146272	0,000000000000	0,000006709898
D245	DALMINE	Lombardia	Bergamo	0,0000404213052	0,000369776677	0,000519988836	0,000329795566	0,000000000000	0,000350140558	0,000419938210	0,000044943858	0,000366714200
D352	DOSSENA	Lombardia	Bergamo	0,000027226815	0,000012344884	0,000018291277	0,000011463037	0,000000000000	0,000033919244	0,000011026790	0,000000830362	0,000017498103
D406	ENDINE GAIANO	Lombardia	Bergamo	0,000071231862	0,000037465076	0,000048734492	0,000032307386	0,000000000000	0,000075339802	0,000047939075	0,000004861589	0,000048085776
D411	ENTRATICO	Lombardia	Bergamo	0,000038987013	0,000024261454	0,000057224062	0,000018256255	0,000000000000	0,000036546800	0,000022124960	0,000004738574	0,000029723040
D490	FARA GERA D'ADDA	Lombardia	Bergamo	0,000139305460	0,000085168544	0,000144511556	0,000084373782	0,000000000000	0,000125293670	0,000109319300	0,000147681146	0,000112167980
D491	FARA OLIVANA CON SOLA	Lombardia	Bergamo	0,000026942142	0,000013810755	0,000025134946	0,000018872594	0,000000000000	0,000024038940	0,000014216801	0,000003017039	0,000019741873
D588	FILAGO	Lombardia	Bergamo	0,000057346264	0,000039143406	0,000057403044	0,000031695660	0,000000000000	0,000051192213	0,000036181192	0,000005456539	0,000041818110
D604	FINO DEL MONTE	Lombardia	Bergamo	0,000029300762	0,000012530218	0,000021111390	0,000013560447	0,000000000000	0,000031577079	0,000014001359	0,000000981337	0,000019005836
D606	FIORANO AL SERIO	Lombardia	Bergamo	0,000060885187	0,000041293782	0,000051480852	0,000060557642	0,000000000000	0,000045462814	0,000049910702	0,000102078263	0,000054653412
D672	FONTANELLA	Lombardia	Bergamo	0,000079791591	0,000048490340	0,000080140329	0,000048001808	0,000000000000	0,000076440504	0,000059197427	0,000009188255	0,000060766795
D684	FONTENO	Lombardia	Bergamo	0,000019890506	0,000005867255	0,000012360418	0,000009866909	0,000000000000	0,000021450172	0,000006832298	0,000000566156	0,000012246383
D688	FOPPOLO	Lombardia	Bergamo	0,000020163504	0,000004685736	0,000001750153	0,000009736847	0,000000000000	0,000028380914	0,000002473789	0,000000075487	0,000010965302
D697	FORESTO SPARSO	Lombardia	Bergamo	0,000055038688	0,000033051803	0,000057655954	0,000025219906	0,000000000000	0,000057906081	0,000039427502	0,000005687611	0,000040542250
D727	FORNOVO SAN GIOVANNI	Lombardia	Bergamo	0,000058652076	0,000041163951	0,000046919616	0,000030191789	0,000000000000	0,000038503020	0,000015553531	0,000041555981	0,000000000000
D817	FUIPIANO VALLE IMAGNA	Lombardia	Bergamo	0,000014841828	0,000003148042	0,000005197913	0,000004647130	0,000000000000	0,000017062734	0,000002117045	0,000000150975	0,000007503109
D903	GANDELLINO	Lombardia	Bergamo	0,000034027968	0,000012636932	0,000031724733	0,000014434885	0,000000000000	0,000047026559	0,000011751651	0,000000641643	0,000023126692
D905	GANDINO	Lombardia	Bergamo	0,000108880525	0,000062538641	0,000094568271	0,000072890428	0,000000000000	0,000109396668	0,000084821694	0,000052908768	0,000085468027
D906	GANDOSSO	Lombardia	Bergamo	0,000029136474	0,000013414129	0,000033872059	0,000013728295	0,000000000000	0,000028581471	0,000016717888	0,000001988503	0,000020840606
D943	GAVERINA TERME	Lombardia	Bergamo	0,000022447392	0,000008606709	0,000029160521	0,000008608928	0,000000000000	0,000022874648	0,000010702818	0,000000600247	0,000015584660
D952	GAZZANIGA	Lombardia	Bergamo	0,000101111050	0,000073005167	0,000088639631	0,000066048778	0,000000000000	0,000099866677	0,000081082274	0,000021445261	0,000079076224
E006	GHISALBA	Lombardia	Bergamo	0,000098274567	0,000075951378	0,000095329572	0,000065880620	0,000000000000	0,000093265650	0,000075686910	0,000013226287	0,000077651007
E100	GORLAGO	Lombardia	Bergamo	0,000093110227	0,000073536049	0,000059699885	0,000050697488	0,000000000000	0,000080884720	0,000071094414	0,000010073290	0,000065489072
E103	GORLE	Lombardia	Bergamo	0,000138320033	0,000102659283	0,000126421905	0,000078340118	0,000000000000	0,000096259895	0,000093211508	0,000219769445	0,000106422069
E106	GORNO	Lombardia	Bergamo	0,000037860752	0,000018200118	0,000033101518	0,000018114083	0,000014159753	0,000041822754	0,000021331268	0,000001472006	0,000026640398
E148	GRASSOBBIO	Lombardia	Bergamo	0,000119173991	0,000094928965	0,000076666264	0,000085052375	0,000000000000	0,000123712398	0,000078736540	0,000011975394	0,000089781516
E189	GROMO	Lombardia	Bergamo	0,000041342971	0,000015290438	0,000026812395	0,000025954795	0,000013197782	0,000051914453	0,000017082422	0,000000981337	0,000028907148
E192	GRONE	Lombardia	Bergamo	0,000026689059	0,000010167760	0,000031806025	0,000012300425	0,000000000000	0,000031999092	0,000009223015	0,000002057072	0,000018811777
E219	GRUMELLO DEL MONTE	Lombardia	Bergamo	0,000141745218	0,000095216669	0,000161463272	0,000101935319	0,000000000000	0,000120115862	0,000104329069	0,000015872973	0,000113441279
E353	ISOLA DI FONDRA	Lombardia	Bergamo	0,000014204148	0,000004046021	0,000002349415	0,000006012807	0,000003020260	0,000017433291	0,000002457052	0,000000000000	0,000007589166
E370	ISSO	Lombardia	Bergamo	0,000018253767	0,000006687032	0,000007701676	0,000014914392	0,000000000000	0,000015138624	0,000005743171	0,000000789762	0,000011764061
E422	LALLIO	Lombardia	Bergamo	0,000074380632	0,000056451230	0,000062567405	0,000071090575	0,000000000000	0,000063501328	0,000054816724	0,000006688730	0,000061616066
E509	LEFFE	Lombardia	Bergamo	0,000090860833	0,000046963510	0,000055668279	0,000075230337	0,000000000000	0,000090573721	0,000068929405	0,000104896996	0,000073767606
E524	LENNA	Lombardia	Bergamo	0,000021153376	0,000006916605	0,000012632324	0,000012808595	0,000000000000	0,000021060641	0,000007112443	0,000005079268	0,000013558337
E562	LEVATE	Lombardia	Bergamo	0,000065532442	0,000054978325	0,000062635085	0,000035514439	0,000000000000	0,000060035459	0,000043403951	0,000005893930	0,000048386097
E640	LOCATELLO	Lombardia	Bergamo	0,000020677795	0,000006878372	0,000020414024	0,000006965717	0,000000000000	0,000022218830	0,000008469022	0,000001439950	0,000013152394
E704	LOVERE	Lombardia	Bergamo	0,000127705479	0,000109063391	0,000099056048	0,000081941086	0,000100426388	0,000115123598	0,000085778269	0,000128628756	0,000102460034
E751	LURANO	Lombardia	Bergamo	0,000049587343	0,000033043095	0,000077683973	0,000028158494	0,000000000000	0,000045313306	0,000027262561	0,000101768979	0,000043560223
E770	LUZZANA	Lombardia	Bergamo	0,000021816823	0,000009902655	0,000017918110	0,000008322022	0,000000000000	0,000018929244	0,000008393079	0,000001292338	0,000013208885
E794	MADONE	Lombardia	Bergamo	0,000069311036	0,000059785357	0,000063116884	0,000043105565	0,000000000000	0,000063816795	0,00005074		

Codice catastale	Denominazione	Regione	Provincia	FUNZIONI GENERALI	POLIZIA LOCALE	ISTRUZIONE PUBBLICA	RIFIUTI	TPL	TERRITORIO E VIABILITÀ	SOCIALE	ASILI NIDO	COMPLESSIVO
E987	MARTINENGO	Lombardia	Bergamo	0,000181420835	0,000118196091	0,000178060722	0,000104098413	0,000000000000	0,000165301621	0,000150621543	0,000364708124	0,000152245975
F085	MEDOLAGO	Lombardia	Bergamo	0,000048530487	0,000034073292	0,000041118004	0,000019535087	0,000000000000	0,000048473009	0,000023388475	0,000019324623	0,000032760285
F186	MEZZOLDO	Lombardia	Bergamo	0,000014907875	0,000002255428	0,000002304838	0,000004871899	0,000000000000	0,000017443709	0,000002205288	0,000001985685	0,000007262565
F243	MISANO DI GERA D'ADDA	Lombardia	Bergamo	0,000056802284	0,000035551970	0,000049446307	0,000033075635	0,000000000000	0,000050350968	0,000033532488	0,000004882167	0,000040259328
F276	MOIO DE' CALVI	Lombardia	Bergamo	0,000011736791	0,000001456634	0,000002720988	0,000003869712	0,000000000000	0,000011595574	0,000002327736	0,000002187373	0,000005679468
F328	MONASTEROLO DEL CASTELLO	Lombardia	Bergamo	0,000033851473	0,000017174583	0,000026049297	0,000015191317	0,000000000000	0,000028910997	0,000014888671	0,000001508519	0,000021171345
F547	MONTELLO	Lombardia	Bergamo	0,000056589759	0,000040061444	0,000048004296	0,000041117036	0,000000000000	0,000048783898	0,000043645131	0,000078703435	0,000046714056
F720	MORENGO	Lombardia	Bergamo	0,000047278013	0,000030982493	0,000054983915	0,000024389561	0,000000000000	0,000042504080	0,000026691289	0,000067655175	0,000037133827
F738	MORNICO AL SERIO	Lombardia	Bergamo	0,000053166635	0,000035843650	0,000053633285	0,000029308843	0,000000000000	0,000047897266	0,000033727587	0,000006239785	0,000038900736
F786	MOZZANICA	Lombardia	Bergamo	0,000081254347	0,000053937677	0,000055217756	0,000048309149	0,000000000000	0,000071712573	0,000055671594	0,000125652578	0,000061939084
F791	MOZZO	Lombardia	Bergamo	0,000134460817	0,000098464157	0,000111401013	0,000087980762	0,000058196453	0,000112570712	0,000108357864	0,000127288141	0,000107900460
F864	NEMBRO	Lombardia	Bergamo	0,000208857370	0,000181743842	0,000161327502	0,000141372228	0,000000000000	0,000211818207	0,000178890669	0,000502529719	0,000185000311
G049	OLMO AL BREMBO	Lombardia	Bergamo	0,000018542707	0,000006799891	0,000017344873	0,000007099715	0,000000000000	0,000017817146	0,000005510386	0,000004893825	0,000011532919
G050	OLTRE IL COLLE	Lombardia	Bergamo	0,000042636934	0,000012850787	0,000021172825	0,000019122939	0,000014394525	0,000061021093	0,000013446719	0,000000377437	0,000027057841
G054	OLTRESSENDA ALTA	Lombardia	Bergamo	0,000012222187	0,000001185360	0,000002839532	0,000003322638	0,000000000000	0,000012479942	0,000001849648	0,000000075487	0,000005584277
G068	ONETA	Lombardia	Bergamo	0,000024088203	0,000005453799	0,000010899460	0,000007162730	0,000000000000	0,000030172938	0,000007522184	0,000010337105	0,000013721174
G075	ONORE	Lombardia	Bergamo	0,000033023846	0,000014024966	0,000014883997	0,000028193380	0,000006770763	0,000044067306	0,000009763312	0,000001132312	0,000023949318
G108	ORIO AL SERIO	Lombardia	Bergamo	0,000078112515	0,000070995058	0,000044109797	0,000120112196	0,000000000000	0,000041516016	0,000021201558	0,000038417685	0,000067594923
G118	ORNICA	Lombardia	Bergamo	0,000012305153	0,000001288443	0,000001220607	0,000002645543	0,000000000000	0,000012042439	0,000002120165	0,000000037744	0,000005202346
G159	OSIO SOPRA	Lombardia	Bergamo	0,000089243938	0,000078386291	0,000090974631	0,000043712013	0,000000000000	0,000081638740	0,000068365551	0,000009803172	0,000067056565
G160	OSIO SOTTO	Lombardia	Bergamo	0,000225101608	0,000179782499	0,000201050059	0,000173002233	0,000000000000	0,000183043838	0,000191877670	0,000432746460	0,000197239146
G233	PAGAZZANO	Lombardia	Bergamo	0,000040479401	0,000023464371	0,000038261543	0,000023259987	0,000000000000	0,000034782152	0,000021744384	0,000003771299	0,000028455108
G249	PALADINA	Lombardia	Bergamo	0,000072621246	0,000049829479	0,000092148928	0,000051547631	0,000000000000	0,000061641737	0,000052560614	0,000109756379	0,000063327668
G259	PALAZZAGO	Lombardia	Bergamo	0,000080102887	0,000048464453	0,000096629326	0,000033427647	0,000000000000	0,000084318374	0,000051440296	0,000009817990	0,000059087881
G295	PALOSCO	Lombardia	Bergamo	0,000102094059	0,000073706414	0,000123892744	0,000067739781	0,000000000000	0,000089815470	0,000074425277	0,000071605918	0,000084358222
G346	PARRE	Lombardia	Bergamo	0,000057250313	0,000026143931	0,000049902750	0,000042887580	0,000000000000	0,000063933902	0,000032942951	0,000003434680	0,000043785586
G350	PARZANICA	Lombardia	Bergamo	0,000016018169	0,000002856489	0,000004347629	0,000006676805	0,000000000000	0,000019468548	0,000004673227	0,000000301950	0,000008795835
G412	PEDRENGO	Lombardia	Bergamo	0,000106652071	0,000096215204	0,000094583909	0,000064288405	0,000030823928	0,000091069082	0,000075508294	0,000025993221	0,000081428560
G418	PEIA	Lombardia	Bergamo	0,000036822638	0,000018122038	0,000019481269	0,000016892814	0,000000000000	0,000035728455	0,000021295017	0,000010022762	0,000023491871
G564	PIANICO	Lombardia	Bergamo	0,000029829727	0,000012092813	0,000033851781	0,000014933415	0,000000000000	0,000027915964	0,000018448087	0,000002262779	0,000021379532
G574	PIARIO	Lombardia	Bergamo	0,000024423384	0,000012409102	0,000016637493	0,000016442207	0,000000000000	0,000023939991	0,000011615019	0,000001028536	0,000016904909
G579	PIAZZA BREMBANA	Lombardia	Bergamo	0,000034112384	0,000015541894	0,000018520389	0,000022637571	0,000000000000	0,000035456336	0,000016022715	0,000002708386	0,000023040326
G583	PIAZZATORRE	Lombardia	Bergamo	0,000028955388	0,000005991504	0,000004820661	0,000015972200	0,000006365488	0,000036693813	0,000006296118	0,000000037744	0,000016612731
G588	PIAZZOLO	Lombardia	Bergamo	0,000009191152	0,000000745970	0,000001399732	0,000001512295	0,000000000000	0,000007878024	0,000001202379	0,000000078622	0,000003703508
G774	POGNANO	Lombardia	Bergamo	0,000030443758	0,000017190931	0,000032438756	0,000015709649	0,000000000000	0,000027074574	0,000016634505	0,000003702730	0,000021575552
F941	PONTE NOSSA	Lombardia	Bergamo	0,000043616597	0,000031134212	0,000020926167	0,000030731755	0,000000000000	0,000039702004	0,000026565718	0,000009420904	0,000030780449
G856	PONTE SAN PIETRO	Lombardia	Bergamo	0,000200951654	0,000166309637	0,000230258064	0,000160380632	0,000104455406	0,000168638851	0,000193096830	0,000024088795	0,000176742710
G853	PONTERANICA	Lombardia	Bergamo	0,000125106864	0,000068431685	0,000108410856	0,000066840536	0,000062988544	0,000109681394	0,000100020174	0,000010601319	0,000091816662
G864	PONTIDA	Lombardia	Bergamo	0,000063709786	0,000041684787	0,000049337169	0,000041768264	0,000000000000	0,000058211427	0,000042148800	0,000005384743	0,000046532597
G867	PONTIROLO NUOVO	Lombardia	Bergamo	0,000089207789	0,000056296320	0,000082442037	0,000058954023	0,000000000000	0,000083210072	0,000062290811	0,000048733585	0,000069266843
G968	PRADALUNGA	Lombardia	Bergamo	0,000082350757	0,000057925222	0,000067860005	0,000042518762	0,000000000000	0,000082021199	0,000063478634	0,000104321508	0,000064076081
H020	PREDORE	Lombardia	Bergamo	0,000042568861	0,000035461231	0,000027151053	0,000023974634	0,000000000000	0,000046929774	0,000025804380	0,000002800066	0,000030416858
H036	PREMOLO	Lombardia	Bergamo	0,000029463438	0,000013157415	0,000016896390	0,000011332374	0,000000000000	0,000031495446	0,000014929812	0,000000981337	0,000018066527
H046	PRESEZZO	Lombardia	Bergamo	0,000092395173	0,000072645860	0,000065012443	0,000065912758	0,000000000000	0,000074562181	0,000071856022	0,000009139363	0,000069258353
H091	PUMENENGO	Lombardia	Bergamo	0,000033017500	0,000019717597	0,000029518235	0,000016080807	0,000000000000	0,000030308487	0,000020367228	0,000002674194	0,000022862631
H176	RANICA	Lombardia	Bergamo	0,000109865117	0,000072129420	0,000097962175	0,000061711611	0,000000000000	0,000107033687	0,000083040978	0,000010300169	0,000081594584
H177	RANZANICO	Lombardia	Bergamo	0,000034549903	0,000012513394	0,000030045229	0,000015147536	0,000000000000	0,000040443853	0,000015118661	0,000001056825	0,000022898521
H331	RIVA DI SOLTO	Lombardia	Bergamo	0,000030753364	0,000012418791	0,000014738487	0,000013685528	0,000000000000	0,000034251428	0,000010182266	0,000001125020	0,000018264736
H492	ROGNO	Lombardia	Bergamo	0,000074244672	0,000039122153	0,000062818018	0,000037689840	0,000000000000	0,000075601643	0,000050618162	0,000008148033	0,000052634397
H509	ROMANO DI LOMBARDIA	Lombardia	Bergamo	0,000340450098	0,000293759632	0,000298146119	0,000255528888	0,000000000000	0,000317813215	0,000360484384	0,000280009710	0,000296949243
H535	RONCOBELLO	Lombardia	Bergamo	0,000022817910	0,000005146843	0,000008743776	0,000009152598	0,000006459338	0,000030679065	0,000005848340	0,000009568084	0,000013655471
H544	RONCOLA	Lombardia	Bergamo	0,000026274201	0,000010007417	0,000013430770	0,000011057598	0,000000000000	0,000030632787	0,000008878058	0,000000943593	0,000015696910
H584	ROTA D'IMAGNA	Lombardia	Bergamo	0,000030420001	0,000010444100	0,000025063035	0,000018759266	0,000000000000	0,000039141753	0,000010760044	0,000000943593	0,000021406156
H615	ROVETTA	Lombardia	Bergamo	0,000089986222	0,000053362970	0,000086891530	0,000047126863	0,000000000000	0,000103141450	0,000053970212	0,000003925348	0,000066089342
H910	SAN GIOVANNI BIANCO	Lombardia	Bergamo	0,000097950056	0,000051039079	0,000080092508	0,000045958810	0,000000000000	0,000104529317	0,000067611096	0,000061552107	0,000070828194
B310	SAN PAOLO D'ARGON	Lombardia	Bergamo	0,000099667169	0,000088180936	0,000087624033	0,000061373718	0,000000000000	0,000090144893	0,000070722380	0,000138940984	0,000080679913
I079	SAN PELLEGRINO TERME	Lombardia	Bergamo	0,000107110215	0,000059675682	0,000084816852	0,000068734297	0,000000000000	0,000106259031	0,000070653981	0,000112396133	0,000082585882
M333	SANT'OMOBONO TERME	Lombardia	Bergamo	0,000082116544	0,000049572326	0,000084485750	0,000048051289	0,000000000000	0,000092880529	0,000054515859	0,000007088134	0,000063116793
I168	SANTA BRIGIDA	Lombardia	Bergamo	0,000023087420	0,000008034186	0,000011075145	0,000008857761	0,000000000000	0,000			

Codice catastale	Denominazione	Regione	Provincia	FUNZIONI GENERALI	POLIZIA LOCALE	ISTRUZIONE PUBBLICA	RIFIUTI	TPL	TERRITORIO E VIABILITÀ	SOCIALE	ASILI NIDO	COMPLESSIVO
I506	SCANZOROSCIATE	Lombardia	Bergamo	0,000172152870	0,000129426303	0,000188259894	0,000102391661	0,000114332582	0,000157816247	0,000138950455	0,000303519283	0,000150401452
I530	SCHILPARIO	Lombardia	Bergamo	0,000048310566	0,000020117839	0,000024858599	0,000025766760	0,000000000000	0,000059179902	0,000017417776	0,000000717131	0,000030871026
I567	SEDRINA	Lombardia	Bergamo	0,000047958247	0,000024861510	0,000045092768	0,000026640192	0,000000000000	0,000047733537	0,000032308494	0,000094788656	0,000038657933
I597	SELVINO	Lombardia	Bergamo	0,000062332598	0,000039661245	0,000033312270	0,000087975237	0,000000000000	0,000072483962	0,000031167949	0,000001434262	0,000055979272
I628	SERiate	Lombardia	Bergamo	0,000432752931	0,000389114210	0,000448665581	0,000396745787	0,000213406133	0,000449066214	0,000491500508	0,000129088561	0,000413703362
I629	SERINA	Lombardia	Bergamo	0,000065080542	0,000024065023	0,000037896383	0,000042308474	0,000000000000	0,000087383042	0,000028491371	0,000001585237	0,000045590801
I812	SOLTO COLLINA	Lombardia	Bergamo	0,000040739977	0,000017340243	0,000048320774	0,000022943189	0,000000000000	0,000045410467	0,000021258561	0,000003302642	0,000030513631
I813	SOLZA	Lombardia	Bergamo	0,000036693530	0,000020545771	0,000031430107	0,000020597171	0,000000000000	0,000031435380	0,000023090951	0,000056396139	0,000027831263
I830	SONGAVAZZO	Lombardia	Bergamo	0,000026237531	0,000009405491	0,000023055428	0,000013902269	0,000000000000	0,000031152982	0,000007706322	0,000000415181	0,000017537815
I858	SORISOLE	Lombardia	Bergamo	0,000155207963	0,000099129186	0,000150595492	0,000085345079	0,000000000000	0,000142917604	0,000124196908	0,000015489381	0,000116247320
I869	SOTTO IL MONTE GIOVANNI XXIII	Lombardia	Bergamo	0,000076955136	0,000061507480	0,000098838212	0,000036152086	0,000000000000	0,000070757191	0,000048083107	0,000052437978	0,000060007856
I873	SOVERE	Lombardia	Bergamo	0,000099168479	0,000061510228	0,000085919840	0,000052566509	0,000000000000	0,000101479830	0,000080136418	0,000138931952	0,000078895281
I916	SPINONE AL LAGO	Lombardia	Bergamo	0,000026779037	0,000019120792	0,000026438913	0,000013469522	0,000000000000	0,000025725834	0,000010834222	0,000001302812	0,000018495377
I919	SPIRANO	Lombardia	Bergamo	0,000099043979	0,000074288122	0,000090954501	0,000049750569	0,000000000000	0,000088210360	0,000073449365	0,000013916974	0,000072024685
I951	STIZZANO	Lombardia	Bergamo	0,000233274975	0,000176249503	0,000218789965	0,000155392036	0,000000000000	0,000211039399	0,000183088569	0,000027972296	0,000181901575
I986	STROZZA	Lombardia	Bergamo	0,000024209565	0,000015743275	0,000019359913	0,000010471112	0,000000000000	0,000022691259	0,000013835192	0,000002153897	0,000016114364
I997	SUISIO	Lombardia	Bergamo	0,000067078735	0,000047338716	0,000053112094	0,000040334681	0,000000000000	0,000061167042	0,000045810087	0,000008163715	0,000048732291
L037	TALEGGIO	Lombardia	Bergamo	0,000028710801	0,000006198885	0,000016248436	0,000011718960	0,000000000000	0,000038453202	0,000007075942	0,000000226462	0,000017124239
L073	TAVERNOLA BERGAMASCA	Lombardia	Bergamo	0,000047220241	0,000024698866	0,000049928913	0,000025600373	0,000000000000	0,000044019616	0,000028051740	0,000002369287	0,000034021016
L087	TELGATE	Lombardia	Bergamo	0,000085573698	0,000060443478	0,000070701011	0,000047448933	0,000000000000	0,000078676121	0,000074354084	0,000037353486	0,000064967924
L118	TERNO D'ISOLA	Lombardia	Bergamo	0,000124835744	0,000096056446	0,000134305509	0,000074131529	0,000000000000	0,000114905665	0,000111183652	0,000020292692	0,000107236749
L251	TORRE BOLDONE	Lombardia	Bergamo	0,000154597008	0,000119885741	0,000127968261	0,000097955823	0,000074143523	0,000127292589	0,000128350701	0,000017170542	0,000118866659
L265	TORRE DE' ROVERI	Lombardia	Bergamo	0,000045314546	0,000033568431	0,000043501511	0,000020273991	0,000000000000	0,000039827351	0,000023662967	0,000004810370	0,000030985639
L276	TORRE PALLAVICINA	Lombardia	Bergamo	0,000025053555	0,000010429550	0,000024033926	0,000015095340	0,000004418690	0,000023775864	0,000013215470	0,000001645658	0,000017893316
L388	TRESCORE BALNEARIO	Lombardia	Bergamo	0,000172881749	0,000159897001	0,000168600829	0,000111637521	0,000131430833	0,000175367894	0,000146617941	0,000020135841	0,000144522867
L400	TREVIGLIO	Lombardia	Bergamo	0,000560390607	0,000544689448	0,000605819027	0,000542447045	0,000000000000	0,000561885839	0,000591396661	0,000793961166	0,000558020596
L404	TREVILOLO	Lombardia	Bergamo	0,000194848462	0,000156924392	0,000177165773	0,000113902359	0,000000000000	0,000177690211	0,000153935388	0,000020174668	0,000147919924
C789	UBIALE CLANEZZO	Lombardia	Bergamo	0,000029192720	0,000011886855	0,000018479988	0,000014893848	0,000000000000	0,000028445553	0,000015577913	0,000002010304	0,000018829643
L502	URGNANO	Lombardia	Bergamo	0,000173047364	0,000119175086	0,000191021157	0,000107435495	0,000000000000	0,000154761306	0,000136876348	0,000403500704	0,000151565902
M334	VAL BREMBILLA	Lombardia	Bergamo	0,000097744469	0,000049471182	0,000075596948	0,000044723156	0,000000000000	0,000100023800	0,000060982255	0,000079584826	0,000069019835
L544	VALBONDIONE	Lombardia	Bergamo	0,000050040340	0,000018344899	0,000018709866	0,000021467668	0,000000000000	0,000068695079	0,000014520040	0,000000830362	0,000029895899
L545	VALBREMBO	Lombardia	Bergamo	0,000079322216	0,000054795204	0,000087867593	0,000041865761	0,000038481590	0,000069843419	0,000047588662	0,000124765670	0,000064004115
L579	VALGOGLIO	Lombardia	Bergamo	0,000022839577	0,000009630239	0,000013567230	0,000008213663	0,000000000000	0,000027434060	0,000006517553	0,000000792618	0,000013521349
L623	VALLEVE	Lombardia	Bergamo	0,000015271586	0,000001918212	0,000002786585	0,000003730299	0,000000000000	0,000014998963	0,000001599812	0,000000037744	0,000006622949
L642	VALNEGRA	Lombardia	Bergamo	0,000011168068	0,000003494280	0,000010039804	0,000003151191	0,000000000000	0,000010198744	0,000002676971	0,0000007394322	0,000006585685
L655	VALTORTA	Lombardia	Bergamo	0,000018306875	0,000003088256	0,000002742284	0,000004007074	0,000000000000	0,000019630153	0,000003383000	0,000000113231	0,000008201987
L707	VEDESETA	Lombardia	Bergamo	0,000014869218	0,000002938082	0,000005126188	0,000003834885	0,000000000000	0,000015446347	0,000002849692	0,000000186381	0,000007186226
L752	VERDELLINO	Lombardia	Bergamo	0,000123799744	0,000108552470	0,000157753133	0,000109652961	0,000000000000	0,000109511388	0,000118082487	0,000243557357	0,000122250170
L753	VERDELLO	Lombardia	Bergamo	0,000135149575	0,000089798876	0,000137407396	0,000074398813	0,000025717123	0,000123740148	0,000107361001	0,000034480141	0,000103758641
L795	VERTOVA	Lombardia	Bergamo	0,000091355298	0,000048850415	0,000052787182	0,000056412800	0,000034682328	0,000089901004	0,000067695887	0,000132115220	0,000070627636
L827	VIADANICA	Lombardia	Bergamo	0,000025143635	0,000012695432	0,000020231212	0,000009055311	0,000000000000	0,000023625124	0,000012794837	0,000002082101	0,000015801605
L865	VIGANO SAN MARTINO	Lombardia	Bergamo	0,000028397828	0,000014593494	0,000026472966	0,000012315255	0,000000000000	0,000026536911	0,000016461423	0,000002879901	0,000019178454
L894	VIGOLO	Lombardia	Bergamo	0,000018329324	0,000007684570	0,000012661718	0,000007778453	0,000000000000	0,000020654177	0,000006099239	0,000000490669	0,000011347220
L929	VILLA D'ADDA	Lombardia	Bergamo	0,000083331052	0,000050114527	0,000089086365	0,000059533276	0,000000000000	0,000075956969	0,000061555326	0,000020817870	0,000066547034
A215	VILLA D'ALME'	Lombardia	Bergamo	0,000127818325	0,000075844707	0,000101280986	0,000079385293	0,000000000000	0,000107132854	0,000089114741	0,000011432394	0,000091493779
L938	VILLA D'OGNA	Lombardia	Bergamo	0,000040158502	0,000017925493	0,000036362376	0,000027312707	0,000000000000	0,000040010526	0,000024460261	0,000002943659	0,000029781776
L936	VILLA DI SERIO	Lombardia	Bergamo	0,000113915180	0,000084052642	0,000099250437	0,000072324419	0,000000000000	0,000117728456	0,000084088177	0,000151615167	0,000093416321
M045	VILLONGO	Lombardia	Bergamo	0,000135299524	0,000084088769	0,000132970075	0,000087506138	0,000030074859	0,000139051899	0,000114509097	0,000014228151	0,000108353978
M050	VILMINORE DI SCALVE	Lombardia	Bergamo	0,000042410661	0,000022876371	0,000040432964	0,000019441321	0,000000000000	0,000049346313	0,000019314846	0,000001585237	0,000029406762
M144	ZANDOBBIO	Lombardia	Bergamo	0,000050255301	0,000021909626	0,000048270713	0,000027873354	0,000000000000	0,000050057488	0,000035102450	0,000004594127	0,000036634821
M147	ZANICA	Lombardia	Bergamo	0,000147915216	0,000101675927	0,000146688453	0,000078904964	0,000000000000	0,000135521249	0,000115413531	0,000019932732	0,000110786969
M184	ZOGNO	Lombardia	Bergamo	0,000179686482	0,000110080531	0,000156746823	0,000109044462	0,000075611563	0,000184414109	0,000132755141	0,000013596107	0,000137367228
A034	ACQUAFREDDA	Lombardia	Brescia	0,000031227187	0,000015456883	0,000022895483	0,000018034521	0,000000000000	0,000029145915	0,000019139644	0,000003017039	0,000021529366
A060	ADRO	Lombardia	Brescia	0,000129714354	0,000099944484	0,000180644558	0,000064159041	0,000000000000	0,000113965179	0,000098930256	0,000012278279	0,000102373712
A082	AGNOSINE	Lombardia	Brescia	0,000038755615	0,000021860321	0,000024231906	0,000022489859	0,000000000000	0,000039348454	0,000023115311	0,000002153897	0,000026601694
A188	ALFIANELLO	Lombardia	Brescia	0,000047861820	0,000031762825	0,000048242016	0,000026588185	0,000015156876	0,000042003990	0,000029364000	0,000003428453	0,000035122066
A288	ANFO	Lombardia	Brescia	0,000022323811	0,000010427533	0,000011668518	0,000011310458	0,000000000000	0,000023165084	0,000006062838	0,000000600247	0,000013442887
A293	ANGOLO TERME	Lombardia	Brescia	0,000057239257	0,000023531304	0,000046577858	0,000032541141	0,000018687842	0,000067030595	0,000030861759	0,000004326998	0,000041140426
A451	ARTOGNE	Lombardia	Brescia	0,000083118411	0,000038959897	0,000053535566	0,000052513468	0,000000000000	0,000102293826	0,		

Codice catastale	Denominazione	Regione	Provincia	FUNZIONI GENERALI	POLIZIA LOCALE	ISTRUZIONE PUBBLICA	RIFIUTI	TPL	TERRITORIO E VIABILITÀ	SOCIALE	ASILI NIDO	COMPLESSIVO
A569	BAGNOLO MELLA	Lombardia	Brescia	0,000221817698	0,000176817660	0,000227109720	0,000143619129	0,000000000000	0,000195158514	0,000191615727	0,000036561551	0,000177305070
A578	BAGOLINO	Lombardia	Brescia	0,000107442264	0,000056259271	0,000069495905	0,000067245730	0,000000000000	0,000118405234	0,000057822414	0,000001849443	0,000075078461
A630	BARBARIGA	Lombardia	Brescia	0,000044791964	0,000022839189	0,000061964441	0,000028256698	0,000000000000	0,000038758562	0,000027047311	0,000006239785	0,000035069803
A661	BARGHE	Lombardia	Brescia	0,000026866189	0,000019127332	0,000019450101	0,000009851611	0,000004808426	0,000023905687	0,000014529822	0,000002399917	0,000017143580
A702	BASSANO BRESCIANO	Lombardia	Brescia	0,000042517793	0,000025549889	0,000057267045	0,000023166089	0,000000000000	0,000039337754	0,000023738886	0,000005348387	0,000032406878
A729	BEDIZZOLE	Lombardia	Brescia	0,000207231708	0,000156106526	0,000205973792	0,000143160196	0,000000000000	0,000194686033	0,000183939860	0,000023053038	0,000168246312
A799	BERLINGO	Lombardia	Brescia	0,000046597110	0,000024854513	0,000088567496	0,000023588804	0,000000000000	0,000042970826	0,000029080003	0,000013058812	0,000038966964
A816	BERZO DEMO	Lombardia	Brescia	0,000040603097	0,000018967951	0,000034352255	0,000023537575	0,000000000000	0,000043915775	0,000022611713	0,000001962674	0,000028859535
A817	BERZO INFERIORE	Lombardia	Brescia	0,000050635802	0,000029045559	0,000042820936	0,000033050952	0,000000000000	0,000051296610	0,000027846425	0,000005384743	0,000036981359
A861	BIENNO	Lombardia	Brescia	0,000083761808	0,000042503029	0,000060299401	0,000055348024	0,000031844072	0,000086847178	0,000056835671	0,000009490370	0,000062316339
A878	BIONE	Lombardia	Brescia	0,000033483947	0,000019738147	0,000015832651	0,000019222687	0,000011333265	0,000032186412	0,000018206359	0,000001645658	0,000022175919
B035	BORG SAN GIACOMO	Lombardia	Brescia	0,000099255552	0,000063208934	0,000085652842	0,000056298433	0,000000000000	0,000089273865	0,000076281525	0,000009669617	0,000072651839
B040	BORGOSATOLLO	Lombardia	Brescia	0,000156779322	0,000108035747	0,000146518692	0,000117869395	0,000000000000	0,000142054064	0,000127182848	0,000157604989	0,000131268016
B054	BORNO	Lombardia	Brescia	0,000079724617	0,000037539090	0,000038240320	0,000064424102	0,000031227650	0,000105021415	0,000036835957	0,000036192201	0,000060978723
B091	BOTTICINO	Lombardia	Brescia	0,000190957866	0,000114386280	0,000172847867	0,000120464499	0,000000000000	0,000171316434	0,000162250426	0,000157321811	0,000151352568
B100	BOVEGNO	Lombardia	Brescia	0,000054691808	0,000018611362	0,000036422737	0,000031126019	0,000000000000	0,000064113026	0,000028748069	0,000001547493	0,000037236664
B102	BOVEZZO	Lombardia	Brescia	0,000132314049	0,000090783054	0,000122384123	0,000087144820	0,000000000000	0,000127367280	0,000107948602	0,000135452080	0,000108460305
B120	BRANDICO	Lombardia	Brescia	0,000033578579	0,000017168035	0,000050925307	0,000022098953	0,000005741615	0,000028505439	0,000017403609	0,000004456989	0,000026814316
B124	BRAONE	Lombardia	Brescia	0,000019803063	0,000007033908	0,000020664759	0,000010453730	0,000000000000	0,000018135475	0,000007495352	0,000002674194	0,000013349488
B149	BRENO	Lombardia	Brescia	0,000108603382	0,000061324966	0,000085329492	0,000068751056	0,000094681389	0,000112344753	0,000067921927	0,000160888910	0,000082508829
B157	BRESCIA	Lombardia	Brescia	0,003813768474	0,005014168823	0,005644531053	0,004608013950	0,009917521621	0,003752748267	0,0003997737211	0,004724429415	0,000422420815
B184	BRIONE	Lombardia	Brescia	0,000021523044	0,000009730237	0,000018525136	0,000010087753	0,000000000000	0,000021021229	0,000008014099	0,000001005152	0,000013860210
B365	CAINO	Lombardia	Brescia	0,000039428183	0,000022685335	0,000036804641	0,000021858057	0,000000000000	0,000040928233	0,000023601956	0,000032534663	0,000029806393
B394	CALCINATO	Lombardia	Brescia	0,000217197976	0,000142959867	0,000230875817	0,000147350585	0,000000000000	0,000204883626	0,000187532061	0,000326819831	0,000187975558
B436	CALVAGESE DELLA RIVIERA	Lombardia	Brescia	0,000064506595	0,000041640238	0,000082928712	0,000038462320	0,000000000000	0,000059892507	0,000042328278	0,000008541333	0,000050644986
B450	CALVISANO	Lombardia	Brescia	0,000145242682	0,000093847804	0,000144131459	0,000103025963	0,000000000000	0,000136853018	0,000119635143	0,000268476875	0,000126598907
B664	CAPO DI PONTE	Lombardia	Brescia	0,000052839095	0,000033364701	0,000046727274	0,000030990318	0,000000000000	0,000054377125	0,000030340576	0,000007351107	0,000038518980
B676	CAPOVALLE	Lombardia	Brescia	0,000017377689	0,000006620014	0,000006523378	0,000005043789	0,000000000000	0,000017858822	0,000004802642	0,000000301950	0,000009026880
B698	CAPRIANO DEL COLLE	Lombardia	Brescia	0,000083332354	0,000064414757	0,000089291394	0,000051454150	0,000000000000	0,000075468579	0,000057515015	0,000082990919	0,000067389928
B711	CAPRIOLO	Lombardia	Brescia	0,000166262371	0,000116758909	0,000152704420	0,000136428125	0,000000000000	0,000149030641	0,000136246590	0,000018712247	0,000135882047
B817	CARPENEDOLO	Lombardia	Brescia	0,000214775008	0,000146906800	0,000209862703	0,000139387217	0,000000000000	0,000206245856	0,000196798316	0,000344025126	0,000185081986
C055	CASTEGNATO	Lombardia	Brescia	0,000141378533	0,000090603896	0,000150148820	0,000104128350	0,000000000000	0,000128201698	0,000109443409	0,000126033676	0,000118332136
C208	CASTEL MELLA	Lombardia	Brescia	0,000181207551	0,000137016093	0,000241612006	0,000137151324	0,000000000000	0,000158335624	0,000151573369	0,000277055855	0,000166242582
C072	CASTELCOVATI	Lombardia	Brescia	0,000103350335	0,000073370971	0,000114658899	0,000063486401	0,000000000000	0,000098659279	0,000090994343	0,000015800622	0,000083380023
C293	CASTENEDOLO	Lombardia	Brescia	0,000202463008	0,000137986765	0,000213693542	0,000121608282	0,000000000000	0,000186426080	0,000174180597	0,000056504215	0,000160427268
C330	CASTO	Lombardia	Brescia	0,000037614855	0,000018243416	0,000038180087	0,000017633477	0,000000000000	0,000037910414	0,000022518017	0,000002948470	0,000026479506
C332	CASTREZZATO	Lombardia	Brescia	0,000115121353	0,000072567906	0,000114625397	0,000071285502	0,000000000000	0,000109661376	0,000101047456	0,000018193863	0,000090602272
C408	CAZZAGO SAN MARTINO	Lombardia	Brescia	0,000188216571	0,000130884832	0,000165052793	0,000152859309	0,000000000000	0,000170773865	0,000158658977	0,000021788809	0,000153186120
C417	CEDEGOLO	Lombardia	Brescia	0,000030771258	0,000016120626	0,000021517337	0,000015535695	0,000000000000	0,000029965510	0,000015741864	0,000002601071	0,000020246731
C439	CELLATICA	Lombardia	Brescia	0,000090725388	0,000054410190	0,000076803063	0,000064052072	0,000029726718	0,000077515747	0,000063710538	0,000089600866	0,000072118730
C549	CERVENO	Lombardia	Brescia	0,000021496479	0,000006610092	0,000019206797	0,000007427210	0,000000000000	0,000021699386	0,000006839637	0,000001292338	0,000012961713
C585	CETO	Lombardia	Brescia	0,000045890192	0,000019089502	0,000032427784	0,000022885808	0,000000000000	0,000045302893	0,000022370479	0,000003518032	0,000029722391
C591	CEVO	Lombardia	Brescia	0,000031588201	0,000011746384	0,000019706121	0,000016882733	0,000000000000	0,000035088334	0,000010488775	0,000000528412	0,000019998567
C618	CHIARI	Lombardia	Brescia	0,000332437258	0,000256753739	0,000348431838	0,000288499848	0,000180023394	0,000301293948	0,000300519460	0,000431576330	0,000309108304
C685	CIGOLE	Lombardia	Brescia	0,000033345441	0,000015414050	0,000025524139	0,000029411052	0,000011426292	0,000028126013	0,000018650572	0,000004456989	0,000025479251
C691	CIMBERGO	Lombardia	Brescia	0,000019769176	0,000004542109	0,000011286411	0,000007740022	0,000000000000	0,000022390060	0,000006683555	0,000000415181	0,000011518374
C760	CIVIDATE CAMUNO	Lombardia	Brescia	0,000053265088	0,000029562926	0,000041679043	0,000043523741	0,000000000000	0,000052139576	0,000028902903	0,000005671929	0,000040391442
C806	COCCAGLIO	Lombardia	Brescia	0,000160492650	0,000090498955	0,000168394307	0,000086976713	0,000000000000	0,000135345842	0,000123916419	0,000114423097	0,000122637552
C850	COLLEBEATO	Lombardia	Brescia	0,000092303307	0,000052038790	0,000079474836	0,000063086973	0,000000000000	0,000072111495	0,000064718743	0,000077510545	0,000070490498
C883	COLLIO	Lombardia	Brescia	0,000060220671	0,000023098710	0,000035991321	0,000030590813	0,000000000000	0,000075802427	0,000028536723	0,000001207799	0,000039836446
C893	COLOGNE	Lombardia	Brescia	0,000127452757	0,000105388744	0,000155397986	0,000056515329	0,000000000000	0,000116973469	0,000097507097	0,000114319992	0,000101300359
C925	COMEZZANO-CIZZAGO	Lombardia	Brescia	0,000065580838	0,000044734056	0,000081746685	0,000035849275	0,000008019541	0,000061716563	0,000044303706	0,000009051117	0,000051004366
C948	CONCESIO	Lombardia	Brescia	0,000269372887	0,000175204754	0,000247644529	0,000207063812	0,000123473547	0,000272760859	0,000222757414	0,000302371374	0,000234481247
D058	CORTE FRANCA	Lombardia	Brescia	0,000135187771	0,000088606864	0,000125677097	0,000103444674	0,000000000000	0,000117183732	0,000095207488	0,000014062152	0,000105560315
D064	CORTENO GOLGI	Lombardia	Brescia	0,000075731556	0,000024978294	0,000046569612	0,000046746434	0,000019813474	0,000118207156	0,000024221591	0,000001434262	0,000053800849
D082	CORZANO	Lombardia	Brescia	0,000029854835	0,000020546976	0,000040788224	0,000017175248	0,000000000000	0,000027816471	0,000018184140	0,000002512880	0,000023437167
D251	DARFO BOARIO TERME	Lombardia	Brescia	0,000304713051	0,000222884024	0,000331147163	0,000306064673	0,000125015436	0,000312527306	0,000245998160	0,000178813390	0,000284890618
D270	DELLO	Lombardia	Brescia	0,000096954681	0,000054800588	0,000150675624	0,000069800603	0,000000000000	0,000090294958	0,000075854798	0,000010843785	0,000083841657
D284	DESENZANO DEL GARDA	Lombardia	Brescia	0,000653970320	0,000602787797	0,000491680401	0,000589513488	0,000311402759	0,000725116497	0,000597125655	0,000553453524	0,000598102687
D391	EDOLO	L										

Codice catastale	Denominazione	Regione	Provincia	FUNZIONI GENERALI	POLIZIA LOCALE	ISTRUZIONE PUBBLICA	RIFIUTI	TPL	TERRITORIO E VIABILITÀ	SOCIALE	ASILI NIDO	COMPLESSIVO
D421	ERBUSCO	Lombardia	Brescia	0,000178157114	0,000151633466	0,000152087460	0,000128712101	0,000000000000	0,000143676505	0,000115164884	0,000131086827	0,000139639457
D434	ESINE	Lombardia	Brescia	0,000102972027	0,000058804701	0,000076337626	0,000089140887	0,000043160761	0,000098048521	0,000077864035	0,000009186137	0,000082960755
D576	FIESSE	Lombardia	Brescia	0,000041649813	0,000023248182	0,000021895591	0,000023090176	0,000000000000	0,000039764685	0,000024890972	0,000003359884	0,000027489719
D634	FLERO	Lombardia	Brescia	0,000158509971	0,000141845361	0,000306107491	0,000102091272	0,000000000000	0,000134886863	0,000118123453	0,000044250459	0,000144242685
D891	GAMBARA	Lombardia	Brescia	0,000087675805	0,000050350866	0,000074582856	0,000055398097	0,000000000000	0,000080899103	0,000065642568	0,000019955747	0,000065590275
D917	GARDONE RIVIERA	Lombardia	Brescia	0,000107505339	0,000088957304	0,000066733222	0,000076479054	0,000000000000	0,000088369091	0,000046004790	0,000006251873	0,000074319688
D918	GARDONE VAL TROMPIA	Lombardia	Brescia	0,000208215388	0,000142830192	0,000198583617	0,000138397746	0,000139136342	0,000207749818	0,000195711178	0,000020830579	0,000172622563
D924	GARGNANO	Lombardia	Brescia	0,000113847421	0,000075681760	0,000031594534	0,000098633293	0,000000000000	0,000095187980	0,000048226505	0,000003099219	0,000076796509
D940	GAVARDO	Lombardia	Brescia	0,000208580931	0,000174658924	0,000171681099	0,000182591369	0,000000000000	0,000211802030	0,000199574844	0,000335710831	0,000192630805
D999	GHEDI	Lombardia	Brescia	0,000309834321	0,000258046725	0,000297298778	0,000197878091	0,000000000000	0,000289148860	0,000291122839	0,000373696828	0,000263644168
E010	GIANICO	Lombardia	Brescia	0,000044819239	0,000020639325	0,000046332928	0,000027770292	0,000000000000	0,000040932643	0,000025252975	0,000003702730	0,000032621988
E116	GOTTOLENGO	Lombardia	Brescia	0,000093656344	0,000072131420	0,000064195644	0,000062586324	0,000000000000	0,000084057099	0,000075370563	0,000013408944	0,000070315393
E271	GUSSAGO	Lombardia	Brescia	0,000291915840	0,000200431384	0,000306203347	0,000226049109	0,000000000000	0,000258393994	0,000250631398	0,000096590201	0,000243656060
E280	IDRO	Lombardia	Brescia	0,000052319187	0,000040950419	0,000054143460	0,000062948492	0,000030009762	0,000060905755	0,000028456313	0,000063144833	0,000051939597
E297	INCUDINE	Lombardia	Brescia	0,000016968210	0,000005222644	0,000007689487	0,000005068229	0,000000000000	0,000020473603	0,000004536715	0,000000339694	0,000009282296
E325	IRMA	Lombardia	Brescia	0,000009357555	0,000001216435	0,000002710889	0,000002018142	0,000001106663	0,000007094214	0,000001468535	0,000000037744	0,000003977791
E333	ISEO	Lombardia	Brescia	0,000227588817	0,000224684290	0,000184829009	0,000225981029	0,000000000000	0,000214498953	0,000156176557	0,000013511916	0,000193950993
E364	ISORELLA	Lombardia	Brescia	0,000071094737	0,000051109165	0,000063695442	0,000051317801	0,000000000000	0,000066761197	0,000051109857	0,000010884953	0,000055611515
E497	LAVENONE	Lombardia	Brescia	0,000020149763	0,000007115748	0,000008667695	0,000008094647	0,000000000000	0,000020231901	0,000006994706	0,000000450185	0,000011308667
E526	LENO	Lombardia	Brescia	0,000243255197	0,000198994507	0,000279223641	0,000163076402	0,000000000000	0,000226822374	0,000210404174	0,000207461058	0,000208688423
E596	LIMONE SUL GARDA	Lombardia	Brescia	0,000108736548	0,000130159647	0,000034726965	0,000119783772	0,000000000000	0,000161964588	0,000018004205	0,000039883755	0,000090633328
E652	LODRINO	Lombardia	Brescia	0,000037670663	0,000019098408	0,000031926431	0,000017983783	0,000000000000	0,000039585145	0,000022000742	0,000002297490	0,000025911386
E654	LOGRATO	Lombardia	Brescia	0,000068604752	0,000047839742	0,000069873053	0,000035778959	0,000000000000	0,000061787124	0,000046010243	0,000067198308	0,000052646522
M312	LONATO DEL GARDA	Lombardia	Brescia	0,000320253239	0,000274062316	0,000283357578	0,000226828356	0,000000000000	0,000290471186	0,000241314538	0,000034031735	0,000251693855
E673	LONGHENA	Lombardia	Brescia	0,000016037365	0,000008649929	0,000016754051	0,000004237744	0,000000000000	0,000011730800	0,000005618628	0,000001148745	0,000009460828
E698	LOSINE	Lombardia	Brescia	0,000017177572	0,000005976849	0,000009107044	0,000005936156	0,000004547317	0,000016501068	0,000006805486	0,000001005152	0,000009804236
E706	LOZIO	Lombardia	Brescia	0,000020687449	0,000005117944	0,000008475988	0,000008286852	0,000000000000	0,000024466648	0,000005371818	0,000000150975	0,000011566392
E738	LUMEZZANE	Lombardia	Brescia	0,000375196861	0,000275606534	0,000318533271	0,000252561707	0,000000000000	0,000405000419	0,000385473859	0,000040565192	0,000308859398
E787	MACLODIO	Lombardia	Brescia	0,000030158938	0,000022034853	0,000038137077	0,000017867957	0,000000000000	0,000025239119	0,000016393407	0,000058607269	0,000025174045
E800	MAGASA	Lombardia	Brescia	0,000011911563	0,000001760849	0,000001037449	0,000002591172	0,000000000000	0,000010245316	0,000002125625	0,000000093190	0,000004904791
E841	MAIRANO	Lombardia	Brescia	0,000058645573	0,000041698402	0,000112559173	0,000031984027	0,000000000000	0,000055831348	0,000042679014	0,000007405459	0,000051211858
E851	MALEGNO	Lombardia	Brescia	0,000042728258	0,000020505479	0,000019342893	0,000022271139	0,000000000000	0,000041458557	0,000027370016	0,000014707941	0,000027989179
E865	MALONNO	Lombardia	Brescia	0,000072708962	0,000030115749	0,000061968273	0,000050715351	0,000000000000	0,000082050302	0,000044361940	0,000002566574	0,000054617623
E883	MANERBA DEL GARDA	Lombardia	Brescia	0,000149734366	0,000147604000	0,000091475708	0,000236786202	0,000000000000	0,000195149450	0,000089513084	0,000065574151	0,000153397160
E884	MANERBIO	Lombardia	Brescia	0,000241203171	0,000185941769	0,000318706039	0,000201787643	0,000000000000	0,000230637293	0,000232285379	0,000232244894	0,000227250429
E928	MARCHENO	Lombardia	Brescia	0,000081089728	0,000042823080	0,000084897787	0,000041981211	0,000000000000	0,000082639674	0,000060990382	0,000057792486	0,000062695079
E961	MARMENTINO	Lombardia	Brescia	0,000021035889	0,000008163653	0,000011693464	0,000008440066	0,000000000000	0,000024629769	0,000007500152	0,000000490669	0,000012652616
E967	MARONE	Lombardia	Brescia	0,000064572023	0,000041310929	0,000049176600	0,000043432439	0,000000000000	0,000071425739	0,000041559903	0,000005605962	0,000048596279
F063	MAZZANO	Lombardia	Brescia	0,000206560862	0,000171449473	0,000220059330	0,000131824906	0,000000000000	0,000189851784	0,000172150953	0,000031953357	0,000166209351
F216	MILZANO	Lombardia	Brescia	0,000034526007	0,000018159104	0,000026175367	0,000019678344	0,000000000000	0,000029716327	0,000020365132	0,000004456989	0,000023558020
F373	MONIGA DEL GARDA	Lombardia	Brescia	0,000076602634	0,000077170518	0,000041048758	0,000105681735	0,000000000000	0,000123560006	0,000037105890	0,000009574396	0,000074418197
F375	MONNO	Lombardia	Brescia	0,000025595785	0,000010124289	0,000011434610	0,000008898763	0,000000000000	0,000025799836	0,000006967448	0,000000415181	0,000013869770
F532	MONTE ISOLA	Lombardia	Brescia	0,000044135640	0,000024593938	0,000021661006	0,000025226959	0,000021266532	0,000040928855	0,000021867501	0,000002369287	0,000028924224
F672	MONTICELLI BRUSATI	Lombardia	Brescia	0,000077795628	0,000047507947	0,000083220874	0,000052333446	0,000000000000	0,000077736245	0,000057231081	0,000010439407	0,000061750638
F471	MONTICHIARI	Lombardia	Brescia	0,000439442946	0,000395235519	0,000523095980	0,000312682747	0,000000000000	0,000422309565	0,000435179589	0,000077626309	0,000383789749
F680	MONTIRONE	Lombardia	Brescia	0,000113725374	0,000076772700	0,000102682441	0,000052651069	0,000000000000	0,000078299435	0,000062038933	0,000096811807	0,000078119063
F806	MURA	Lombardia	Brescia	0,000020953618	0,000008886408	0,000023467443	0,000008708597	0,000000000000	0,000020156406	0,000009100694	0,000000528412	0,000014013476
F820	MUSCOLINE	Lombardia	Brescia	0,000049821866	0,000029922108	0,000086156552	0,000031443719	0,000000000000	0,000051648420	0,000028581807	0,000005241150	0,000042346933
F851	NAVE	Lombardia	Brescia	0,000188814528	0,000131934992	0,000153227097	0,000130441218	0,000000000000	0,000180906106	0,000180072788	0,000281589574	0,000160910385
F884	NIARDO	Lombardia	Brescia	0,000042951236	0,000020401025	0,000037508968	0,000020098339	0,000000000000	0,000043115825	0,000025405118	0,000004379591	0,000029366264
F989	NUVOLENTO	Lombardia	Brescia	0,000069914477	0,000044143422	0,000116211856	0,000040819906	0,000000000000	0,000064423971	0,000052357763	0,000009070794	0,000058945326
F990	NUVOLERA	Lombardia	Brescia	0,000080210543	0,000051994676	0,000147402366	0,000049433469	0,000000000000	0,000075173186	0,000054872490	0,000008365426	0,000069591723
G001	ODOLO	Lombardia	Brescia	0,000040939445	0,000033425567	0,000026210984	0,000019706052	0,000000000000	0,000039062944	0,000025430123	0,000003565591	0,000027746122
G006	OFFLAGA	Lombardia	Brescia	0,000073787336	0,000042378794	0,000065550643	0,000060725204	0,000000000000	0,000067548085	0,000051996706	0,000009070794	0,000058394326
G061	OME	Lombardia	Brescia	0,000064282323	0,000044620934	0,000049074099	0,000033516841	0,000013119979	0,000060396993	0,000042638127	0,000010439407	0,000045605155
G074	ONO SAN PIETRO	Lombardia	Brescia	0,000023609931	0,000008228800	0,000013450086	0,000008383829	0,000000000000	0,000024399777	0,000009265685	0,000001435931	0,000013665911
G149	ORZINUOVI	Lombardia	Brescia	0,000230187226	0,000179185483	0,000215745818	0,000153048361	0,000000000000	0,000202731474	0,000191646660	0,000278599093	0,000190982531
G150	ORZIVECCHI	Lombardia	Brescia	0,000047801396	0,000033102576	0,000063358153	0,000031492709	0,000000000000	0,000046984039	0,000032095844	0,000003497022	0,000039014146
G170	OSPITALETTO	Lombardia	Brescia	0,000229583189	0,000182166695	0,000229634830	0,000184713029	0,000000000000	0,000206934159	0,000223538072	0,000262229527	0,000205508763
G179	OSSIMO	Lombardia	Brescia	0,000037307								

Codice catastale	Denominazione	Regione	Provincia	FUNZIONI GENERALI	POLIZIA LOCALE	ISTRUZIONE PUBBLICA	RIFIUTI	TPL	TERRITORIO E VIABILITÀ	SOCIALE	ASILI NIDO	COMPLESSIVO
G213	PADENGHE SUL GARDA	Lombardia	Brescia	0,000118219292	0,000109039375	0,000060415421	0,000077284631	0,000000000000	0,000159025485	0,000057721395	0,000054552782	0,000089363655
G217	PADERNO FRANCIACORTA	Lombardia	Brescia	0,000068791634	0,000040852179	0,000091121154	0,000046901518	0,000000000000	0,000058971994	0,000044935775	0,000090424994	0,000058375733
G247	PAISCO LOVENO	Lombardia	Brescia	0,000015037218	0,000001782727	0,000003546862	0,000002012459	0,000000000000	0,000016359237	0,00002003731	0,000000301950	0,000006450079
G248	PAITONE	Lombardia	Brescia	0,000043765319	0,000024853890	0,000036523429	0,000039706309	0,000000000000	0,000040393049	0,000027878644	0,000051853731	0,000036789572
G264	PALAZZOLO SULL'OGLIO	Lombardia	Brescia	0,000341312181	0,000286953593	0,000471143388	0,000254027424	0,000152383104	0,000315061397	0,000351262573	0,000267943541	0,000321649940
G327	PARATICO	Lombardia	Brescia	0,000093878406	0,000058443618	0,000077808449	0,000068424761	0,000000000000	0,000095876501	0,000058013149	0,000105545193	0,000075458878
G354	PASPARDO	Lombardia	Brescia	0,000020280967	0,000007907719	0,000018171471	0,000007556447	0,000000000000	0,000022260599	0,000007368561	0,00000566156	0,000012811366
G361	PASSIRANO	Lombardia	Brescia	0,000124608745	0,000080384838	0,000148474294	0,000086968415	0,000000000000	0,000111848890	0,000094969929	0,000014996089	0,000100926100
G391	PAVONE DEL MELLA	Lombardia	Brescia	0,000052976060	0,000033441847	0,000040383574	0,000039892247	0,000000000000	0,000045969020	0,000032573446	0,000012612529	0,000039557060
G474	PERTICA ALTA	Lombardia	Brescia	0,000020682461	0,000008097536	0,000018121445	0,000007069338	0,000006243197	0,000023644421	0,000007213297	0,00000490669	0,000013100846
G475	PERTICA BASSA	Lombardia	Brescia	0,000022854021	0,000008165557	0,000020352582	0,000007717663	0,000000000000	0,000024523839	0,000008244262	0,000000754260	0,000014090429
G529	PEZZAZE	Lombardia	Brescia	0,000036844448	0,000014408143	0,000025705642	0,000016029856	0,000000000000	0,000042031471	0,000020973443	0,000001434262	0,000024192300
G546	PIAN CAMUNO	Lombardia	Brescia	0,000091724356	0,000056424774	0,000091992277	0,000074353014	0,000000000000	0,000098932497	0,000060560057	0,000010353929	0,000075115972
G549	PIANCOGNO	Lombardia	Brescia	0,000088659326	0,000048272130	0,000072937585	0,000061551325	0,000000000000	0,000087864862	0,000066869318	0,000007542597	0,000067524661
G710	PISOGNE	Lombardia	Brescia	0,000162557855	0,000095429096	0,000156690475	0,000114158401	0,000000000000	0,000162076215	0,000126086238	0,000015852300	0,000128368017
G779	POLAVENO	Lombardia	Brescia	0,000049698055	0,000024384451	0,000057577505	0,000023792604	0,000000000000	0,000049788531	0,000031667143	0,000003661625	0,000036307084
G801	POLPENAZZE DEL GARDA	Lombardia	Brescia	0,000060272015	0,000033993740	0,000040563923	0,000032536064	0,000000000000	0,000066689744	0,000030272512	0,000006533488	0,000041096589
G815	POMPIANO	Lombardia	Brescia	0,000066771879	0,000038966888	0,000056378932	0,000038055440	0,000000000000	0,000060385904	0,000047022701	0,000011792033	0,000048155674
G818	PONCARALE	Lombardia	Brescia	0,000089919257	0,000053102001	0,000099306174	0,000045117557	0,000000000000	0,000081090543	0,000066029189	0,000106593710	0,000070485035
G844	PONTE DI LEGNO	Lombardia	Brescia	0,000108661954	0,000076703299	0,000085483743	0,000117723484	0,000000000000	0,000134493850	0,000027748414	0,000001245543	0,000089617273
G859	PONTEVICO	Lombardia	Brescia	0,000134795667	0,000090403291	0,000116874206	0,000108556729	0,000000000000	0,000117595203	0,000107553531	0,000030649015	0,000108253249
G869	PONTOGLIO	Lombardia	Brescia	0,000119402306	0,000083958249	0,000126580749	0,000071761055	0,000000000000	0,000104379258	0,000095894140	0,0000041084644	0,000092450744
G959	POZZOLENGO	Lombardia	Brescia	0,000076056381	0,000053234447	0,000117273958	0,000047936232	0,000000000000	0,000083929564	0,000046690443	0,000006006160	0,000064223631
G977	PRALBOINO	Lombardia	Brescia	0,000057559150	0,000035294812	0,000046918648	0,000031820599	0,000000000000	0,000051684173	0,000037341272	0,000005202142	0,000040448791
H043	PRESEGLIE	Lombardia	Brescia	0,000033242378	0,000020511438	0,000045633429	0,000017157281	0,000000000000	0,000031958170	0,000019423278	0,000003015456	0,000025458296
H055	PREVALLE	Lombardia	Brescia	0,000110830774	0,000080781577	0,000131604054	0,000076087677	0,000000000000	0,000105121539	0,000097072447	0,000014560071	0,000092539287
H078	PROVAGLIO D'ISEO	Lombardia	Brescia	0,000126245112	0,000093395287	0,000251433327	0,000079540542	0,000000000000	0,000115901134	0,000097888697	0,000015465637	0,000114811396
H077	PROVAGLIO VAL SABBIA	Lombardia	Brescia	0,000023373554	0,000007714668	0,000024224329	0,000005912543	0,000000000000	0,000023373834	0,000010211064	0,000001076949	0,000014365566
H086	PUEGNAGO DEL GARDA	Lombardia	Brescia	0,000075345970	0,000046326950	0,000055264670	0,000061434754	0,000000000000	0,000077051504	0,000043488895	0,000005169353	0,000057571820
H140	QUINZANO D'OGGIO	Lombardia	Brescia	0,000112428470	0,000056379870	0,000085630811	0,000074382047	0,000000000000	0,000099413279	0,000094463411	0,000012258169	0,000083479826
H230	REMEDELLO	Lombardia	Brescia	0,000060168526	0,000043222591	0,000063045092	0,000058407037	0,000000000000	0,000058838580	0,000048266589	0,000006719768	0,000053059167
H256	REZZATO	Lombardia	Brescia	0,000255584077	0,000233891224	0,000219455135	0,000160660515	0,000000000000	0,000217150704	0,000216135332	0,000270541610	0,000207341417
H410	ROCCAFRANCA	Lombardia	Brescia	0,000081221933	0,000052334146	0,000139254344	0,000053184724	0,000000000000	0,000076460935	0,000059888796	0,000008343902	0,000070583659
H477	RODENGO SAIANO	Lombardia	Brescia	0,000132216991	0,000149346201	0,00014460770	0,000114460770	0,000000000000	0,000152528106	0,000125552052	0,000052986181	0,000131153735
H484	ROE' VOLCIANO	Lombardia	Brescia	0,000084863735	0,000060590709	0,000086539677	0,000077775750	0,000000000000	0,000086402840	0,000061499217	0,000164225932	0,000079126831
H525	RONCADELLE	Lombardia	Brescia	0,000176643982	0,000118216911	0,000215525376	0,000165563643	0,000000000000	0,000147800855	0,000127649868	0,000340116906	0,000165859027
H598	ROVATO	Lombardia	Brescia	0,000322092466	0,000307586085	0,000379548005	0,000235145538	0,000000000000	0,000301212843	0,000282568198	0,000086418211	0,000278628750
H630	RUDIANO	Lombardia	Brescia	0,000092535431	0,000059356325	0,000101884614	0,000056278732	0,000000000000	0,000088160354	0,000076545296	0,000013396642	0,000073211664
H650	SABBIO CHIESE	Lombardia	Brescia	0,000070971277	0,000038933892	0,000066915969	0,000035197399	0,000000000000	0,000073429751	0,000054666266	0,000007131183	0,000052120391
H699	SALE MARASINO	Lombardia	Brescia	0,000072940532	0,000051658816	0,000052554453	0,000050142526	0,000000000000	0,000076214684	0,000049475065	0,000006643259	0,000054965364
H717	SALO'	Lombardia	Brescia	0,000267241266	0,000235856400	0,000276969598	0,000222725234	0,000138325817	0,000250171792	0,000180285480	0,000190369002	0,000233338041
H838	SAN FELICE DEL BENACO	Lombardia	Brescia	0,000096727353	0,000075039284	0,000050330741	0,000114873684	0,000000000000	0,000132818020	0,000055974860	0,000051404900	0,000087525199
H865	SAN GERVASIO BRESCIANO	Lombardia	Brescia	0,000046134190	0,000026969646	0,000040120089	0,000023629263	0,000000000000	0,000043095877	0,000025656464	0,000014262366	0,000032180234
G407	SAN PAOLO	Lombardia	Brescia	0,000080728592	0,000051722431	0,000072622389	0,000048795615	0,000000000000	0,000074758508	0,000056803143	0,000007948169	0,000059800918
I412	SAN ZENO NAVIGLIO	Lombardia	Brescia	0,000086898224	0,000052271488	0,000073974674	0,000058416278	0,000000000000	0,000077917128	0,000061743961	0,000013286518	0,000065084628
I433	SAREZZO	Lombardia	Brescia	0,000228050645	0,000155437548	0,000235209017	0,000163945284	0,000000000000	0,000234085824	0,000206412279	0,000026100960	0,000189773689
I476	SAVIORE DELL'ADAMELLO	Lombardia	Brescia	0,000038094214	0,000011735994	0,000015014983	0,000012946959	0,000000000000	0,000046261196	0,000011415079	0,000000415181	0,000021145689
I588	SELLERO	Lombardia	Brescia	0,000034272423	0,000015297726	0,000035100020	0,000016519318	0,000000000000	0,000033199357	0,000016925194	0,000005929311	0,000023655834
I607	SENIGA	Lombardia	Brescia	0,000033193321	0,000018374435	0,000041657919	0,000021219257	0,000000000000	0,000030734221	0,000019378736	0,000001000412	0,000025593474
I631	SERLE	Lombardia	Brescia	0,000059598659	0,000033784291	0,000061473658	0,000048714717	0,000000000000	0,000060740782	0,000042142285	0,000002506768	0,000048738880
I633	SIRMIONE	Lombardia	Brescia	0,000302551356	0,000278684135	0,000150185316	0,000368440708	0,000087565838	0,000324063127	0,000150574094	0,000045662183	0,000261756591
I782	SOIANO DEL LAGO	Lombardia	Brescia	0,000047742131	0,000037946448	0,000035311447	0,000029320601	0,000000000000	0,000059206906	0,000020144337	0,000003159049	0,000034797571
I831	SONICO	Lombardia	Brescia	0,000041582350	0,000016101450	0,000026935260	0,000021096697	0,000000000000	0,000042337627	0,000015365140	0,000001207799	0,000025992157
L002	SULZANO	Lombardia	Brescia	0,000045671031	0,000027921520	0,000059963235	0,000027525315	0,000000000000	0,000050907429	0,000021489974	0,000033327750	0,000036919505
C698	TAVERNOLE SUL MELLA	Lombardia	Brescia	0,000033730316	0,000013845472	0,000027003663	0,000012439503	0,000000000000	0,000033867075	0,000017573339	0,000001651321	0,000021304523
L094	TEMU'	Lombardia	Brescia	0,000049491237	0,000024217034	0,000026312867	0,000035632533	0,000000000000	0,000074278688	0,000015030344	0,000051344813	0,000037698490
L169	TIGNALE	Lombardia	Brescia	0,000056368858	0,000036474859	0,000025300098	0,000051435960	0,000018800618	0,000072765323	0,000020215193	0,000000900371	0,000042986598
L210	TORBOLE CASAGLIA	Lombardia	Brescia	0,000145714376	0,000098324895	0,000156888961	0,000068729654	0,000000000000	0,000101104122	0,000087039461	0,000013090834	0,000100387564
L312	TOSCOLANO-MADERNO	Lombardia	Brescia	0,000198912606	0,000163613719	0,000190345939	0,000223149309	0,000070055110	0,000219883583	0,000150246006	0,000007987	

Codice catastale	Denominazione	Regione	Provincia	FUNZIONI GENERALI	POLIZIA LOCALE	ISTRUZIONE PUBBLICA	RIFIUTI	TPL	TERRITORIO E VIABILITÀ	SOCIALE	ASILI NIDO	COMPLESSIVO
L372	TREMOSINE SUL GARDA	Lombardia	Brescia	0,000079681791	0,000058695976	0,000045043445	0,000085314114	0,000000000000	0,000099228494	0,000032006117	0,000002951215	0,000065097094
L380	TRENZANO	Lombardia	Brescia	0,000089198223	0,000056166220	0,000135714115	0,000035739181	0,000020045607	0,000085062226	0,000070398111	0,000009666933	0,000070655748
L406	TREVISO BRESCIANO	Lombardia	Brescia	0,000018937947	0,000007101769	0,000012625121	0,000005528834	0,000000000000	0,000019761623	0,000006451149	0,000000339694	0,000010778920
L494	URAGO D'OGGIO	Lombardia	Brescia	0,000065576526	0,000040090327	0,000064579869	0,000033619108	0,000000000000	0,000060287972	0,000046710906	0,000167584517	0,000054267441
L626	VALLIO TERME	Lombardia	Brescia	0,000032600769	0,000015438985	0,000023157105	0,000022240979	0,000000000000	0,000033169247	0,000017672869	0,000002811332	0,000023201302
L468	VALVESTINO	Lombardia	Brescia	0,000014726228	0,000001828665	0,000000841014	0,000004627570	0,000000000000	0,000014554970	0,000002904886	0,000000279571	0,000006622758
L777	VEROLANUOVA	Lombardia	Brescia	0,000147095475	0,000088862159	0,000159689701	0,000134571576	0,000000000000	0,000129222704	0,000121042031	0,000267051318	0,000136131746
L778	VEROLAVECCHIA	Lombardia	Brescia	0,000071875965	0,000032235376	0,000055716890	0,000048599668	0,000000000000	0,000069423173	0,000051216400	0,000043372610	0,000054360176
L812	VESTONE	Lombardia	Brescia	0,000084097573	0,000053094492	0,000088699660	0,000066375705	0,000037787094	0,000080488163	0,000063860480	0,000098694130	0,000073841953
L816	VEZZA D'OGGIO	Lombardia	Brescia	0,000055758660	0,000024959011	0,000046326122	0,000037515278	0,000000000000	0,000061858164	0,000021862461	0,000001660724	0,000039629078
L919	VILLA CARCINA	Lombardia	Brescia	0,000184635282	0,000113663446	0,000202934370	0,000128675703	0,000000000000	0,000186243443	0,000167042372	0,000125297854	0,000157278758
L923	VILLACHIARA	Lombardia	Brescia	0,000031253337	0,000015520369	0,000031879721	0,000015348901	0,000000000000	0,000028592530	0,000017753212	0,000002125641	0,000021732680
L995	VILLANUOVA SUL CLISI	Lombardia	Brescia	0,000109951295	0,000077526514	0,000110834903	0,000082600564	0,000000000000	0,000102835130	0,000091100657	0,000146317420	0,000095362163
M065	VIONE	Lombardia	Brescia	0,000031611501	0,000008171646	0,000010466327	0,000014708540	0,000000000000	0,000043196561	0,000008919347	0,000000603900	0,000018710277
M070	VISANO	Lombardia	Brescia	0,000037722234	0,000024032321	0,000114224853	0,000021968491	0,000009844744	0,000033801143	0,000019901457	0,000003634160	0,000037591530
M104	VOBARNO	Lombardia	Brescia	0,000148763825	0,000095565251	0,000125554619	0,000088283926	0,000000000000	0,000152309743	0,000136331512	0,000010356161	0,000114755510
M188	ZONE	Lombardia	Brescia	0,000031844421	0,000014475560	0,000014819664	0,000018082710	0,000000000000	0,000032699503	0,000014985324	0,000000415181	0,000020254903
A143	ALBAVILLA	Lombardia	Como	0,000118501434	0,000076183378	0,000111868247	0,000088974043	0,000000000000	0,000114480819	0,000099049433	0,000011402772	0,000095793358
A153	ALBESE CON CASSANO	Lombardia	Como	0,000086519041	0,000056815128	0,000084292355	0,000071856421	0,000000000000	0,000076931474	0,000064729171	0,000007217631	0,000070245069
A164	ALBIOLO	Lombardia	Como	0,000048724541	0,000030296714	0,000043762292	0,000030228733	0,000000000000	0,000044799468	0,000029434010	0,000004307794	0,000035474038
A224	ALSERIO	Lombardia	Como	0,000025313007	0,000014104162	0,000037208170	0,000012445103	0,000000000000	0,000021640762	0,000013327508	0,000002584677	0,000018927883
M383	ALTA VALLE INTELVI	Lombardia	Como	0,000079249580	0,000038357646	0,000059413324	0,000063367274	0,000000000000	0,000098054566	0,000039330919	0,000002377855	0,000060669534
A249	ALZATE BRIANZA	Lombardia	Como	0,000091382974	0,000068848365	0,000100479765	0,000052182531	0,000000000000	0,000081121986	0,000058500821	0,000131154281	0,000073816271
A319	ANZANO DEL PARCO	Lombardia	Como	0,000037109093	0,000023095713	0,000032209810	0,000019637385	0,000008273710	0,000030656143	0,000018980913	0,000003661625	0,000025352036
A333	APPIANO GENTILE	Lombardia	Como	0,000154966611	0,000104931197	0,000112880304	0,000104880070	0,000000000000	0,000127835445	0,000117975627	0,000265213107	0,000124255137
A391	ARGEGNO	Lombardia	Como	0,000028599443	0,000017978855	0,000016938841	0,000016876632	0,000000000000	0,000019658655	0,000008803830	0,000001211560	0,000017398910
A430	AROSIO	Lombardia	Como	0,000091785219	0,000066492584	0,000098421316	0,000078192025	0,000000000000	0,000075476078	0,000073309164	0,000008678366	0,000076627363
A476	ASSO	Lombardia	Como	0,000067580667	0,000032471940	0,000064980902	0,000042213289	0,000000000000	0,000070211849	0,000051848085	0,000005887319	0,000051707657
A670	BARNI	Lombardia	Como	0,000019944692	0,000006721903	0,000013929276	0,000007378564	0,000000000000	0,000018133762	0,000006385673	0,000000641643	0,000011421959
M335	BELLAGIO	Lombardia	Como	0,000133513704	0,000087605915	0,000056556081	0,000114984132	0,000027275338	0,000111720454	0,000067500399	0,000009125609	0,000095002585
A778	BENE LARIO	Lombardia	Como	0,000012119127	0,000002233564	0,000006764934	0,000004247372	0,000000000000	0,000010803665	0,000003316555	0,000000205707	0,000006411406
A791	BEREGAZZO CON FIGLIARO	Lombardia	Como	0,000052240970	0,000028579292	0,000042043547	0,000032369370	0,000000000000	0,000044911311	0,000030843645	0,000006892471	0,000036724356
A870	BINAGO	Lombardia	Como	0,000083708813	0,000052824499	0,000067294359	0,000060636967	0,000000000000	0,000078173957	0,000061551465	0,000009077731	0,000063990791
A898	BIZZARONE	Lombardia	Como	0,000026403785	0,000030463031	0,000035256809	0,000035256809	0,000000000000	0,000031795122	0,000018432072	0,000003374439	0,000028984906
A904	BLESSAGNO	Lombardia	Como	0,000012389475	0,000002391556	0,000003288994	0,000004512745	0,000003109448	0,000011119459	0,000002940397	0,000000075487	0,000006157895
A905	BLEVIO	Lombardia	Como	0,000037693477	0,000019967230	0,000016051876	0,000014385399	0,000000000000	0,000032112444	0,000014392105	0,000001938507	0,000020946570
B134	BREGNANO	Lombardia	Como	0,000110001727	0,000069524907	0,000098888056	0,000065969595	0,000000000000	0,000097973290	0,000087000204	0,000056385298	0,000084047475
B144	BRENNA	Lombardia	Como	0,000040898467	0,000023098166	0,000048002241	0,000023951318	0,000000000000	0,000035342159	0,000021624326	0,000003877015	0,000030041602
B172	BRIENNO	Lombardia	Como	0,000015342094	0,000003355686	0,000001559819	0,000009470560	0,000000000000	0,000012095250	0,000004310930	0,000000287186	0,000008117189
B218	BRUNATE	Lombardia	Como	0,000039756640	0,000020414186	0,000022414970	0,000021822523	0,000000000000	0,000040086039	0,000020502782	0,000001866711	0,000025996312
B262	BULGAROGROSSO	Lombardia	Como	0,000071185462	0,000041158669	0,000169862678	0,000044760901	0,000000000000	0,000064281927	0,000045878901	0,000007251454	0,000066127258
B313	CABIATE	Lombardia	Como	0,000127400607	0,000089112136	0,000127226474	0,000114338950	0,000000000000	0,000110187854	0,000104714274	0,000056028606	0,000109279531
B346	CADORAGO	Lombardia	Como	0,000136628446	0,000105122381	0,000167567599	0,000075148562	0,000000000000	0,000122864584	0,000104383990	0,000040861716	0,000108286738
B355	CAGLIO	Lombardia	Como	0,000018809310	0,000005529442	0,000005873477	0,000009919612	0,000000000000	0,000021819704	0,000005782580	0,000000415181	0,000011042888
B513	CAMPIONE D'ITALIA	Lombardia	Como	0,000047313863	0,000077978147	0,000036823971	0,000027103025	0,000022982059	0,000044972974	0,000029258277	0,000001656479	0,000037346484
B639	CANTU'	Lombardia	Como	0,000713345094	0,000613281929	0,000700790574	0,000655367231	0,000360709807	0,000602131671	0,000700795604	0,000955574344	0,000673954127
B641	CANZO	Lombardia	Como	0,000101298972	0,000060340798	0,000071885032	0,000079711962	0,000000000000	0,000098182129	0,000081358484	0,000196565340	0,000086597333
B653	CAPIAGO INTIMIANO	Lombardia	Como	0,000101405040	0,000063043508	0,000082235065	0,000064698274	0,000000000000	0,000086236647	0,000074034966	0,000008606046	0,000074086889
B730	CARATE URIO	Lombardia	Como	0,000031045758	0,000010115810	0,000005967841	0,000016904495	0,000000000000	0,000031326741	0,000016134249	0,000001579525	0,000018354527
B742	CARBONATE	Lombardia	Como	0,000058972937	0,000024629275	0,000027702374	0,000038295667	0,000000000000	0,000048941984	0,000032848158	0,000004666777	0,000038143159
B778	CARIMATE	Lombardia	Como	0,000083654701	0,000051574348	0,000084462491	0,000038566913	0,000000000000	0,000073334667	0,000056455407	0,000018980740	0,000059535013
B785	CARLAZZO	Lombardia	Como	0,000066443767	0,000035813631	0,000070775413	0,000057882984	0,000000000000	0,000072443559	0,000039012724	0,000003434680	0,000054891007
B851	CARUGO	Lombardia	Como	0,000109426351	0,000074874368	0,000117731906	0,000074823879	0,000000000000	0,000098352566	0,000089515820	0,000011426515	0,000087660371
B974	CASLINO D'ERBA	Lombardia	Como	0,000034922654	0,000014577005	0,000028724833	0,000021162534	0,000000000000	0,000033493755	0,000022349534	0,000003446235	0,000024805520
B977	CASNATE CON BERNATE	Lombardia	Como	0,000089390788	0,000054321386	0,000079126938	0,000048431773	0,000000000000	0,000078664308	0,000061431827	0,000134069657	0,000068832121
C020	CASSINA RIZZARDI	Lombardia	Como	0,000063750887	0,000042388548	0,000071305735	0,000038643963	0,000000000000	0,000060335970	0,000037459218	0,000062626077	0,000050629842
C206	CASTELMARTE	Lombardia	Como	0,000026309927	0,000014651156	0,000031705341	0,000017595486	0,000000000000	0,000025652508	0,000015844360	0,000001723118	0,000020580962
C220	CASTELNUOVO BOZZENTE	Lombardia	Como	0,000020710731	0,000008561909	0,000020330210	0,000009565911	0,000000000000	0,000016930127	0,000009049404	0,000001723118	0,000013404875
C381	CAVARGNA	Lombardia	Como	0,000012372353	0,000002135727	0,000004282643	0,000003764511	0,000000000000	0,000011031326	0,000002792761	0,000000150975	0,000005952046

Codice catastale	Denominazione	Regione	Provincia	FUNZIONI GENERALI	POLIZIA LOCALE	ISTRUZIONE PUBBLICA	RIFIUTI	TPL	TERRITORIO E VIABILITÀ	SOCIALE	ASILI NIDO	COMPLESSIVO
C482	CERANO D'INTELLVI	Lombardia	Como	0,000016861638	0,000004612772	0,000015705032	0,000008989084	0,000000000000	0,000017889314	0,000005998886	0,000000226462	0,000011196167
C516	CERMENATE	Lombardia	Como	0,000165479368	0,000126260677	0,000149419973	0,000159228235	0,000000000000	0,000143208509	0,000130368630	0,000213077781	0,000148331913
C520	CERNOBBIO	Lombardia	Como	0,000172508428	0,000121589622	0,000100055823	0,000118076300	0,000000000000	0,000146830614	0,000104379642	0,000200219493	0,000128404002
C724	CIRIMIDO	Lombardia	Como	0,000041531660	0,000029811301	0,000029231877	0,000020423233	0,000000000000	0,000035829970	0,000026256500	0,000004456989	0,000027971866
C787	CLAINO CON OSTENO	Lombardia	Como	0,000020168002	0,000005594109	0,000008070858	0,000011025166	0,000000000000	0,000020335457	0,000007381961	0,000000605780	0,000011963331
C902	COLONNO	Lombardia	Como	0,000017618580	0,000003599342	0,000004134386	0,000006640194	0,000000000000	0,000018074120	0,000006092696	0,000002776629	0,000009275162
M336	COLVERDE	Lombardia	Como	0,000093298993	0,000061053197	0,000071353961	0,000058628335	0,000000000000	0,000086438246	0,000070856332	0,000173695573	0,000075618497
C933	COMO	Lombardia	Como	0,001748124912	0,001922373502	0,001843843921	0,001545877746	0,003587479869	0,001362637521	0,001872992791	0,003113918513	0,001803457948
D041	CORRIDO	Lombardia	Como	0,000020856202	0,000007777194	0,000026052257	0,000013147473	0,000000000000	0,000020370011	0,000008468289	0,000000603900	0,000015352303
D147	CREMIA	Lombardia	Como	0,000024603332	0,000007583751	0,000012949037	0,000010675358	0,000000000000	0,000024659111	0,000007924503	0,000001125020	0,000014181642
D196	CUCCIAGO	Lombardia	Como	0,000062516246	0,000032276307	0,000066315440	0,000039579689	0,000000000000	0,000054711557	0,000041474453	0,000039423165	0,000048201260
D232	CUSINO	Lombardia	Como	0,000012898473	0,000001927505	0,000005205849	0,000003659893	0,000000000000	0,000011579488	0,000002842516	0,000000075487	0,000006210057
D310	DIZZASCO	Lombardia	Como	0,000018700491	0,000005245113	0,000004826003	0,000010982574	0,000000000000	0,000020062527	0,000007697442	0,000000800330	0,000011216890
D329	DOMASO	Lombardia	Como	0,000052181823	0,000038348280	0,000025573447	0,000050412625	0,000000000000	0,000056567375	0,000023813199	0,000002942359	0,000040127904
D341	DONGO	Lombardia	Como	0,000072752430	0,000038739629	0,000043004970	0,000053672994	0,000000000000	0,000078664133	0,000047024730	0,000006577037	0,000053619958
D355	DOSSO DEL LIRO	Lombardia	Como	0,000014662645	0,000002128957	0,000002479383	0,000002488083	0,000000000000	0,000012776210	0,000003126163	0,000000188719	0,000006107111
D416	ERBA	Lombardia	Como	0,000336124614	0,000306146011	0,000321317982	0,000291027451	0,000000000000	0,000315533024	0,000271502355	0,000316231462	0,000297790913
D445	EUPILIO	Lombardia	Como	0,000053422377	0,000031484322	0,000053470736	0,000031570547	0,000021819201	0,000052932739	0,000031834441	0,000003589828	0,000040093835
D462	FAGGETO LARIO	Lombardia	Como	0,000033762716	0,000017789924	0,000019075202	0,000012569696	0,000000000000	0,000036511059	0,000016266751	0,000001866711	0,000020706123
D482	FALOPPIO	Lombardia	Como	0,000081601048	0,000064331674	0,000078351077	0,000052679061	0,000021488039	0,000075623909	0,000055910985	0,000010482299	0,000063352805
D531	FENEGRO'	Lombardia	Como	0,000059387609	0,000043223675	0,000055273544	0,000031710238	0,000000000000	0,000053739484	0,000039091224	0,000004944893	0,000042938665
D579	FIGINO SERENZA	Lombardia	Como	0,000093196194	0,000063085346	0,000086105665	0,000054346017	0,000000000000	0,000080351524	0,000071405986	0,000009997393	0,000069208841
D605	FINO MORNASCO	Lombardia	Como	0,000176332244	0,000156071754	0,000144503850	0,000111835472	0,000000000000	0,000151984924	0,000138424741	0,000416558147	0,000150206382
D930	GARZENO	Lombardia	Como	0,000026856212	0,000007885728	0,000007382379	0,000008459859	0,000007820236	0,000030449500	0,000010115000	0,000000931905	0,000014578933
D974	GERA LARIO	Lombardia	Como	0,000028998192	0,000019928143	0,000035466355	0,000020529481	0,000000000000	0,000032371667	0,000012066031	0,000002769279	0,000023068452
E139	GRANDATE	Lombardia	Como	0,000066286673	0,000048685939	0,000045523620	0,000049975744	0,000000000000	0,000057639677	0,000034092320	0,000006533488	0,000048010112
E141	GRANDOLA ED UNITI	Lombardia	Como	0,000043806135	0,000023765546	0,000027615290	0,000025999420	0,000000000000	0,000034002992	0,000017126639	0,000002076959	0,000027639087
M315	GRAVEDONA ED UNITI	Lombardia	Como	0,000096730876	0,000042119200	0,000055871365	0,000072094961	0,000029228182	0,000122379572	0,000061045336	0,000006403957	0,000073348540
E172	GRIANTE	Lombardia	Como	0,000030327606	0,000027132004	0,000009615239	0,000025783690	0,000000000000	0,000045951976	0,000009614732	0,000004927665	0,000023139301
E235	GUANZATE	Lombardia	Como	0,000098908743	0,000073832494	0,000087127813	0,000066462728	0,000000000000	0,000091508125	0,000080618646	0,000012693446	0,000077166892
E309	INVERIGO	Lombardia	Como	0,000166010068	0,000111562996	0,000209401919	0,000096331528	0,000000000000	0,000145864891	0,000120051309	0,000018123812	0,000129856432
E405	LAGLIO	Lombardia	Como	0,000024815699	0,000010490493	0,000015362574	0,000013742669	0,000000000000	0,000027484121	0,000011101539	0,000024146628	0,000017280053
E416	LAINO	Lombardia	Como	0,000016938483	0,000005690363	0,000011781626	0,000009414065	0,000000000000	0,000017007977	0,000006673477	0,000000528412	0,000010880217
E428	LAMBRUGO	Lombardia	Como	0,000046907156	0,000030138677	0,000041466839	0,000026859135	0,000000000000	0,000041790598	0,000026466050	0,000006174505	0,000033224255
E462	LASNIGO	Lombardia	Como	0,000014324768	0,000003491429	0,000006035474	0,000003189431	0,000000000000	0,000012998228	0,000005146462	0,000000959967	0,000007132319
E569	LEZZENO	Lombardia	Como	0,000053470752	0,000026289663	0,000049855501	0,000035102967	0,000000000000	0,000050133963	0,000029296997	0,000007753072	0,000039002737
E593	LIMIDO COMASCO	Lombardia	Como	0,000064872913	0,000038924384	0,000072730521	0,000034081214	0,000000000000	0,000060875688	0,000042613702	0,000011388444	0,000048313594
E607	LIPOMO	Lombardia	Como	0,000106586070	0,000077077897	0,000069446296	0,000100004963	0,000000000000	0,000086203342	0,000090638079	0,000010415829	0,000086044056
E623	LIVO	Lombardia	Como	0,000014673098	0,000001459818	0,000001627801	0,000003600202	0,000000000000	0,000014100305	0,000002172840	0,000000037744	0,000006255084
E638	LOCATE VARESI	Lombardia	Como	0,000074851466	0,000052909178	0,000058141095	0,000048961884	0,000000000000	0,000068921188	0,000053160944	0,000007912091	0,000055584795
E659	LOMAZZO	Lombardia	Como	0,000174806924	0,000157907526	0,000177931059	0,000109017217	0,000000000000	0,000162065745	0,000138713910	0,000352583945	0,000152337895
E679	LONGONE AL SEGRINO	Lombardia	Como	0,000036582133	0,000028540988	0,000031411459	0,000021153352	0,000000000000	0,000036540775	0,000024967059	0,000004451387	0,000027248677
E735	LUISAGO	Lombardia	Como	0,000056800831	0,000030326588	0,000048466952	0,000031357526	0,000000000000	0,000047180141	0,000031894471	0,000028236206	0,000039666920
E749	LURAGO D'ERBA	Lombardia	Como	0,000098188089	0,000063618191	0,000102150594	0,000059546858	0,000000000000	0,000086276265	0,000074388443	0,000009844131	0,000074875248
E750	LURAGO MARINONE	Lombardia	Como	0,000048382513	0,000033128955	0,000037885670	0,000028572964	0,000000000000	0,000042350907	0,000028484314	0,000004594980	0,000033975483
E753	LURATE CACCIVIO	Lombardia	Como	0,000173547282	0,000117262275	0,000125192747	0,000135065930	0,000000000000	0,000146389422	0,000146761746	0,000183706058	0,000141366220
E830	MAGREGLIO	Lombardia	Como	0,000020836330	0,000009700957	0,000010228414	0,000009270278	0,000000000000	0,000022027508	0,000007109247	0,000000830362	0,000012388249
E951	MARIANO COMENSE	Lombardia	Como	0,000431732205	0,000362445787	0,000456939338	0,000351260206	0,000000000000	0,000371377996	0,000422846807	0,000272624286	0,000381366359
F017	MASLIANICO	Lombardia	Como	0,000062655312	0,000039320518	0,000056311025	0,000044376805	0,000018007854	0,000051068174	0,000049186502	0,000094715254	0,000052115047
F120	MENAGGIO	Lombardia	Como	0,000091078783	0,000064295186	0,000061978725	0,000081063533	0,000000000000	0,000095248875	0,000047429561	0,000096478244	0,000074526523
F151	MERONE	Lombardia	Como	0,000073772942	0,000048727702	0,000124203589	0,000042771634	0,000000000000	0,000067155950	0,000050889644	0,000006677081	0,000061642059
F305	MOLTRASIO	Lombardia	Como	0,000045593786	0,000022077535	0,000025248208	0,000023146788	0,000019142765	0,000043838010	0,000021095577	0,000025947004	0,000030125056
F372	MONGUZZO	Lombardia	Como	0,000044129018	0,000020100619	0,000048388437	0,000023861282	0,000000000000	0,000038955660	0,000024854749	0,000004307794	0,000031431401
F427	MONTANO LUCINO	Lombardia	Como	0,000101258938	0,000072504697	0,000087309146	0,000084543752	0,000000000000	0,000097137828	0,000071060486	0,000021227632	0,000081945619
F564	MONTEMEZZO	Lombardia	Como	0,000013029084	0,000001899203	0,000002541112	0,000004465893	0,000000000000	0,000013552632	0,000002669638	0,000000113231	0,000006303291
F688	MONTORFANO	Lombardia	Como	0,000052648637	0,000025829410	0,000050225473	0,000044747939	0,000000000000	0,000050485148	0,000030091072	0,000003302642	0,000041331676
F788	MOZZATE	Lombardia	Como	0,000150898511	0,000100081231	0,000162242836	0,000100344881	0,000000000000	0,000138638779	0,000126981267	0,000203773344	0,000128497388
F828	MUSSO	Lombardia	Como	0,000026362757	0,000009568254	0,000015168819	0,000012662678	0,000000000000	0,000027559965	0,000011972941	0,000002163499	0,000016456347
F877	NESSO	Lombardia	Como	0,000033369897	0,000021637753	0,000020681561	0,000019367856	0,000009245142	0,000034773070	0,000017875010	0,000001150474	0,000023144095
F958	NOVEDRATE	Lomb										

Codice catastale	Denominazione	Regione	Provincia	FUNZIONI GENERALI	POLIZIA LOCALE	ISTRUZIONE PUBBLICA	RIFIUTI	TPL	TERRITORIO E VIABILITÀ	SOCIALE	ASILI NIDO	COMPLESSIVO
G025	OLGIATE COMASCO	Lombardia	Como	0,000210493303	0,000178710812	0,000210674308	0,000173012328	0,000000000000	0,000182977977	0,000172911090	0,000564623631	0,000198160891
G056	OLTRONA DI SAN MAMETTE	Lombardia	Como	0,000044880607	0,000022939908	0,000027253353	0,000023925348	0,000000000000	0,000039194790	0,000025375348	0,00004307794	0,000029098609
G126	ORSENGO	Lombardia	Como	0,00005118962	0,000034714208	0,000053876997	0,000038037657	0,000000000000	0,000045545852	0,000027020617	0,00004666777	0,000039405757
G415	PEGLIO	Lombardia	Como	0,000011487453	0,000002604657	0,000007148241	0,000003956579	0,000000000000	0,000010925523	0,000002234253	0,000000301950	0,000006147469
G556	PIANELLO DEL LARIO	Lombardia	Como	0,000032524051	0,000011721922	0,000019654044	0,000015160921	0,000000000000	0,000037933317	0,000014373448	0,000002336579	0,000020700176
G665	PIGRA	Lombardia	Como	0,000012740117	0,000001896100	0,000001543516	0,000005200950	0,000006648501	0,000012528521	0,000003252269	0,000000037744	0,000006459849
G737	PLESIO	Lombardia	Como	0,000027468432	0,000010620448	0,000015539255	0,000012256432	0,000000000000	0,000033748937	0,000010620138	0,000001125020	0,000017202858
G773	POGNANA LARIO	Lombardia	Como	0,000020210168	0,000009024981	0,000009011515	0,000010970255	0,000000000000	0,000020348068	0,000007850257	0,000001211560	0,000012414258
G821	PONNA	Lombardia	Como	0,000012498395	0,000001683892	0,000002942037	0,000005963503	0,000000000000	0,000012613545	0,000003181283	0,000000037744	0,000006579839
G847	PONTE LAMBRO	Lombardia	Como	0,000075192560	0,000043302905	0,000086200928	0,000051514102	0,000000000000	0,000076964643	0,000065368040	0,000087558974	0,000065340133
G889	PORLEZZA	Lombardia	Como	0,000122378749	0,000080846365	0,000091260642	0,000139622423	0,000000000000	0,000118042779	0,000085250975	0,000009873945	0,000105751400
H074	PROSERPIO	Lombardia	Como	0,000022196741	0,000009481421	0,000018569279	0,000014495904	0,000000000000	0,000019649839	0,000010450810	0,000001651321	0,000015342945
H094	PUSIANO	Lombardia	Como	0,000031057603	0,000016730736	0,000027578739	0,000018156601	0,000000000000	0,000027259019	0,000017027683	0,000002656473	0,000021696023
H255	REZZAGO	Lombardia	Como	0,000012502335	0,000002394165	0,000008715996	0,000004646005	0,000000000000	0,000011491426	0,000003476308	0,000000264206	0,000006970819
H478	RODERO	Lombardia	Como	0,000026900537	0,000016432945	0,000019667203	0,000016631433	0,000000000000	0,000024141335	0,000015800358	0,000003302642	0,000018856786
H521	RONAGO	Lombardia	Como	0,000033499401	0,000022670811	0,000033009170	0,000021191607	0,000000000000	0,000028725326	0,000018424361	0,000002943659	0,000024505229
H601	ROVELLASCA	Lombardia	Como	0,000134087196	0,000086485398	0,000118418032	0,000115521840	0,000000000000	0,000114217804	0,000114457094	0,000016683201	0,000109856921
H602	ROVELLO PORRO	Lombardia	Como	0,000105767261	0,000070488503	0,000085973792	0,000079245882	0,000000000000	0,000100249724	0,000087537117	0,000180814820	0,000090445923
H679	SALA COMACINA	Lombardia	Como	0,000020340181	0,000007360044	0,000005947248	0,000013575286	0,000000000000	0,000017568354	0,000008356395	0,000000186381	0,000012294408
H760	SAN BARTOLOMEO VAL CAVARGNA	Lombardia	Como	0,000025749128	0,000011088871	0,000023905046	0,000012611083	0,000000000000	0,000026535761	0,000013306441	0,000001056825	0,000017603905
H840	SAN FERMO DELLA BATTAGLIA	Lombardia	Como	0,000146761083	0,000104339068	0,000115782586	0,000100204785	0,000000000000	0,000114521251	0,000114111003	0,000012005073	0,000109159854
I051	SAN NAZZARO VAL CAVARGNA	Lombardia	Como	0,000014088745	0,000002114472	0,000007556900	0,000004226130	0,000000000000	0,000013602719	0,000003543145	0,000000226462	0,000007273464
I162	SAN SIRO	Lombardia	Como	0,000051601960	0,000019985495	0,000028923100	0,000024971671	0,000000000000	0,000062185455	0,000025394850	0,000002250039	0,000033425193
I529	SCHIGNANO	Lombardia	Como	0,000026989358	0,000011124655	0,000012360782	0,000012382557	0,000000000000	0,000030977845	0,000010242238	0,000000641643	0,000016346751
I611	SENNA COMASCO	Lombardia	Como	0,000056758897	0,000041804707	0,000084684087	0,000033845216	0,000000000000	0,000049291145	0,000037246244	0,000023351548	0,000046720956
M412	SOLBIATE CON CAGNO	Lombardia	Como	0,000087063048	0,000050740729	0,000085124881	0,000055038829	0,000000000000	0,000076501611	0,000052404425	0,000008687385	0,000063926488
I856	SORICO	Lombardia	Como	0,000039667939	0,000018953501	0,0000033927882	0,000023924209	0,000000000000	0,000044324156	0,000017072666	0,000003375059	0,000028029928
I860	SORMANO	Lombardia	Como	0,000024152464	0,000010461694	0,000011579572	0,000011933596	0,000000000000	0,000027347183	0,000007910389	0,000000717131	0,000014736891
I943	STAZZONA	Lombardia	Como	0,000019738308	0,000006057302	0,000009449928	0,000007975939	0,000004922315	0,000022408325	0,000007457401	0,000001298099	0,000011731502
L071	TAVERNERIO	Lombardia	Como	0,000102731159	0,000069103672	0,000131816912	0,000088290270	0,000000000000	0,000098898357	0,000095542414	0,000009997393	0,000092120250
L228	TORNO	Lombardia	Como	0,000030928779	0,000019505151	0,000017699747	0,000015889799	0,000014537026	0,000029544756	0,000017368703	0,000001866711	0,000020687641
M341	TREMEZZINA	Lombardia	Como	0,000134541808	0,000106532196	0,000126870987	0,000084756437	0,000000000000	0,000146388734	0,000076455707	0,000098757722	0,000106269050
L413	TREZZONE	Lombardia	Como	0,000011384686	0,000001478934	0,000004098669	0,000002878900	0,000000000000	0,000011067126	0,000002273289	0,000000717966	0,000005402744
L470	TURATE	Lombardia	Como	0,000166612958	0,000115892244	0,000137283455	0,000109603128	0,000000000000	0,000154294091	0,000132403319	0,000118034860	0,000131032902
L487	UGGIATE-TREVANO	Lombardia	Como	0,000090662001	0,000067466617	0,000091780338	0,000077646253	0,000000000000	0,000081501954	0,000061613132	0,000009477147	0,000074529857
H259	VAL REZZO	Lombardia	Como	0,000009933391	0,000001150010	0,000003476361	0,000002707038	0,000000000000	0,000007675718	0,000001758556	0,000000226462	0,000004457106
L547	VALBRONA	Lombardia	Como	0,000054510367	0,000027073399	0,000050193988	0,000028890838	0,000000000000	0,000061367477	0,000033002995	0,000004810370	0,000039445710
L640	VALMOREA	Lombardia	Como	0,000050498490	0,000031126013	0,000042368758	0,000031226055	0,000000000000	0,000044262354	0,000032963733	0,000004451387	0,000036413924
C936	VALSOLDA	Lombardia	Como	0,000044487300	0,000017884883	0,000035261180	0,000038281164	0,000016499397	0,000046294268	0,000021866632	0,000002250039	0,000034220561
L715	VELESO	Lombardia	Como	0,000012324491	0,000002513836	0,000002228131	0,000004903496	0,000000000000	0,000012712827	0,000003298076	0,000000150062	0,000006264612
L737	VENIANO	Lombardia	Como	0,000055863418	0,000039955742	0,000042853447	0,000033880269	0,000000000000	0,000049075654	0,000033527042	0,000005959115	0,000039599330
L748	VERCANA	Lombardia	Como	0,000023239845	0,000008097127	0,000018690895	0,000015150459	0,000000000000	0,000028442630	0,000008427991	0,000001471179	0,000016400460
L792	VERTEMATE CON MINOPRIO	Lombardia	Como	0,000078760656	0,000056213647	0,000057805044	0,000052261654	0,000000000000	0,000066323701	0,000051184187	0,000047580219	0,000058468813
L956	VILLA GUARDIA	Lombardia	Como	0,000143576095	0,000091953166	0,000135706718	0,000095203892	0,000000000000	0,000127601008	0,000113815864	0,000013156253	0,000110552487
M156	ZELBIO	Lombardia	Como	0,000012732494	0,000004519869	0,000005434637	0,000004740160	0,000000000000	0,000011762111	0,000002727564	0,000000150975	0,000006676282
A039	ACQUANEGRA CREMONESE	Lombardia	Cremona	0,000028025248	0,000013439470	0,000021042402	0,000015524379	0,000000000000	0,000024555646	0,000016631611	0,000004500078	0,000018990432
A076	AGNADELLO	Lombardia	Cremona	0,000066518364	0,000040692562	0,000062921277	0,000033481137	0,000000000000	0,000062597732	0,000048525171	0,000013606191	0,000048454021
A299	ANNICCO	Lombardia	Cremona	0,000043310940	0,000020899772	0,000047154686	0,000026426817	0,000000000000	0,000040770147	0,000026875240	0,000003634679	0,000032298980
A526	AZZANELLO	Lombardia	Cremona	0,000018530715	0,000005277119	0,000014122685	0,000008102570	0,000000000000	0,000016092157	0,000007209769	0,000008505761	0,000011442220
A570	BAGNOLO CREMASCO	Lombardia	Cremona	0,000089519209	0,000052493465	0,000179441318	0,000060291896	0,000000000000	0,000078302640	0,000064728237	0,000149680889	0,000086190495
A972	BONEMERSE	Lombardia	Cremona	0,000030722234	0,000014402230	0,000035302131	0,000014938761	0,000010607919	0,000026077855	0,000015856372	0,000002728270	0,000021666763
A986	BORDOLANO	Lombardia	Cremona	0,000018519188	0,000008029505	0,000011238727	0,000007414478	0,000000000000	0,000014168856	0,000007099901	0,000001165674	0,000010523294
B439	CALVATONE	Lombardia	Cremona	0,000028169914	0,000014928238	0,000025292654	0,000021945447	0,000000000000	0,000026763964	0,000015429187	0,000022080275	0,000022172178
B484	CAMISANO	Lombardia	Cremona	0,000027568005	0,000014436893	0,000029527191	0,000012996597	0,000000000000	0,000023782679	0,000013983419	0,000002153897	0,000018868995
B498	CAMPAGNOLA CREMASCA	Lombardia	Cremona	0,000017194697	0,000006853888	0,000017669378	0,000009847402	0,000000000000	0,000013340151	0,000005779630	0,000000646169	0,000011347749
B650	CAPERGNANICA	Lombardia	Cremona	0,000041522578	0,000019742959	0,000035754580	0,000026467268	0,000000000000	0,000036115302	0,000022338547	0,000003661625	0,000029150619
B679	CAPPELLA CANTONE	Lombardia	Cremona	0,000017629258	0,000005227904	0,000005847084	0,000008909700	0,000000000000	0,000014675811	0,000005444496	0,000001292338	0,000009649673
B680	CAPPELLA DE' PICENARDI	Lombardia	Cremona	0,000014607100	0,000003239829	0,000010397404	0,000006044044	0,000000000000	0,000012685746	0,000005242186	0,000000900371	0,000008467684
B686	CAPRALBA	Lombardia	Cremona	0,000045950787	0,000024373735	0,000035263990	0,000024626412	0,000021703061	0,000040578577	0,000025231964		

Codice catastale	Denominazione	Regione	Provincia	FUNZIONI GENERALI	POLIZIA LOCALE	ISTRUZIONE PUBBLICA	RIFIUTI	TPL	TERRITORIO E VIABILITÀ	SOCIALE	ASILI NIDO	COMPLESSIVO
B881	CASALE CREMASCO-VIDOLASCO	Lombardia	Cremona	0,000035983569	0,000016068816	0,000044050120	0,000017379679	0,000000000000	0,000031455221	0,000020093694	0,000003291315	0,000025605723
B889	CASALETTO CEREDANO	Lombardia	Cremona	0,000026892709	0,000013242941	0,000028316987	0,000014041456	0,000000000000	0,000022769112	0,000014047573	0,000001866711	0,000018635069
B890	CASALETTO DI SOPRA	Lombardia	Cremona	0,000015133034	0,000005048635	0,000010776861	0,000006032613	0,000000000000	0,000012954402	0,000004972018	0,000001782796	0,000008778653
B891	CASALETTO VAPRIO	Lombardia	Cremona	0,000033283239	0,000015215521	0,000046831643	0,000016926062	0,000000000000	0,000029477882	0,000018133053	0,000003589828	0,000024741184
B898	CASALMAGGIORE	Lombardia	Cremona	0,000281098094	0,000216903775	0,0000302801235	0,0000313830000	0,000000000000	0,000290490561	0,000291024293	0,000509547700	0,000291502434
B900	CASALMORANO	Lombardia	Cremona	0,000035308561	0,000013567120	0,000041438031	0,000022191486	0,000000000000	0,000032345288	0,000021684353	0,000003201979	0,000026526876
C115	CASTEL GABBIANO	Lombardia	Cremona	0,000013665988	0,000003503940	0,000011410613	0,000004872546	0,000000000000	0,000011216817	0,000004585040	0,000000959967	0,000007856589
C089	CASTELDIDONE	Lombardia	Cremona	0,000016532123	0,000006631979	0,000009827028	0,000007465630	0,000000000000	0,000014343985	0,000006930910	0,000000650268	0,000009820267
C153	CASTELLEONE	Lombardia	Cremona	0,000177967695	0,000102538872	0,000147718105	0,000092992538	0,000000000000	0,000159487688	0,000138024552	0,000257059819	0,000136626774
B129	CASTELVERDE	Lombardia	Cremona	0,000107533315	0,000061805233	0,000130609538	0,000091534794	0,000000000000	0,000101507793	0,000081964187	0,000009661163	0,000091646867
C290	CASTELVISCONTI	Lombardia	Cremona	0,000011502354	0,000002227104	0,000003531457	0,000004688415	0,000000000000	0,000009350905	0,000003546160	0,000000250103	0,000005831453
C435	CELLA DATI	Lombardia	Cremona	0,000017247408	0,000004034680	0,000011817994	0,000008588441	0,000000000000	0,000015239218	0,000006191905	0,000000519240	0,000010338603
C634	CHIEVE	Lombardia	Cremona	0,000042195687	0,000024546528	0,000049580751	0,000022725484	0,000000000000	0,000037287338	0,000021962522	0,000040900603	0,000032100183
C678	CICOGNOLO	Lombardia	Cremona	0,000024284962	0,000008558338	0,000021533852	0,000017171539	0,000000000000	0,000020214006	0,000010267476	0,000024710437	0,000017784654
C703	CINGIA DE' BOTTI	Lombardia	Cremona	0,000031120171	0,000018040959	0,000032327341	0,000027758122	0,000000000000	0,000026608933	0,000019024243	0,000015803099	0,000025673731
D056	CORTE DE' CORTESI CON CIGNONE	Lombardia	Cremona	0,000025761791	0,000011248768	0,000024079886	0,000018245026	0,000000000000	0,000023049438	0,000014622144	0,000001750721	0,000018905953
D057	CORTE DE' FRATI	Lombardia	Cremona	0,000031600211	0,000013750736	0,000033476296	0,000018711356	0,000000000000	0,000030131578	0,000016088769	0,000010110388	0,000023041835
D141	CREDERA RUBBIANO	Lombardia	Cremona	0,000035184062	0,000014336948	0,000037002861	0,000022428873	0,000000000000	0,000032151060	0,000019203811	0,000004666777	0,000025712503
D142	CREMA	Lombardia	Cremona	0,000671500897	0,000611146981	0,000790285794	0,000561589541	0,000449064878	0,000644598124	0,000729085534	0,000645866644	0,000651723924
D150	CREMONA	Lombardia	Cremona	0,001395364725	0,001384548360	0,002222334396	0,001384034731	0,002048816563	0,001348674954	0,001757038689	0,001655000944	0,001577524484
D151	CREMOSANO	Lombardia	Cremona	0,000033929733	0,000016082398	0,000035925661	0,000017245611	0,000000000000	0,000029874052	0,000016657053	0,000004020608	0,000023425439
D186	CROTTA D'ADDA	Lombardia	Cremona	0,000018534254	0,000006504435	0,000011244663	0,000008763962	0,000000000000	0,000016516677	0,000007049650	0,000001298099	0,000011050321
D203	CUMIGNANO SUL NAVIGLIO	Lombardia	Cremona	0,000013755228	0,000003553125	0,000007603060	0,000005292290	0,000000000000	0,000011454328	0,000004680588	0,000000754260	0,000007515842
D278	DEROVERE	Lombardia	Cremona	0,000012727609	0,000002381488	0,000005653599	0,000004370605	0,000000000000	0,000010205238	0,000003642790	0,000000346160	0,000006411898
D358	DOVERA	Lombardia	Cremona	0,000071695420	0,000039237684	0,000071841047	0,000033449261	0,000000000000	0,000065313952	0,000048925680	0,000007466843	0,000050718065
D574	FIESCO	Lombardia	Cremona	0,000025238634	0,000013872625	0,000038680169	0,000013545681	0,000000000000	0,000021641187	0,000011569671	0,000008058948	0,000019352969
D710	FORMIGARA	Lombardia	Cremona	0,000026072443	0,000011915445	0,000024697703	0,000013686236	0,000000000000	0,000023340366	0,000014451149	0,000000750309	0,000017881627
D834	GABBIONETA-BINANUOVA	Lombardia	Cremona	0,000022791222	0,000006068199	0,000024252833	0,000012400723	0,000000000000	0,000021267154	0,000009807160	0,000000900371	0,000015506846
D841	GADESCO-PIEVE DELMONA	Lombardia	Cremona	0,000046003589	0,000024244586	0,000056272662	0,000030337409	0,000000000000	0,000043611261	0,000023086828	0,000003908437	0,000035121846
D966	GENIVOLTA	Lombardia	Cremona	0,000028572224	0,000011628351	0,000025783208	0,000015776415	0,000000000000	0,000025596734	0,000014907253	0,000002674194	0,000019474901
D993	GERRE DE' CAPRIOLI	Lombardia	Cremona	0,000029060663	0,000015758074	0,000036016003	0,000015655888	0,000000000000	0,000024297563	0,000015845143	0,000001794914	0,000021130919
E082	GOMBITO	Lombardia	Cremona	0,000018333767	0,000006289205	0,000017834346	0,000008546726	0,000000000000	0,000015115541	0,000006718904	0,000001211560	0,000011594200
E193	GRONTARDO	Lombardia	Cremona	0,000031860825	0,000015896104	0,000042464583	0,000019778849	0,000000000000	0,000027999731	0,000018520981	0,000003238699	0,000024523955
E217	GRUMELLO CREMONESE ED UNITI	Lombardia	Cremona	0,000039883773	0,000021735025	0,000037558525	0,000023250264	0,000000000000	0,000037777053	0,000023687375	0,000002682739	0,000028705648
E272	GUSSOLA	Lombardia	Cremona	0,000054034897	0,000025433295	0,000048227954	0,000046611071	0,000000000000	0,000051683763	0,000037489329	0,000103297357	0,000047111389
E356	ISOLA DOVARESE	Lombardia	Cremona	0,000030458861	0,000013420010	0,000020960168	0,000018222402	0,000000000000	0,000025727615	0,000016827719	0,000001471179	0,000020222149
E380	IZANO	Lombardia	Cremona	0,000037903495	0,000021500022	0,000028625206	0,000018172671	0,000000000000	0,000032689774	0,000021156506	0,000001866711	0,000024777296
E793	MADIGNANO	Lombardia	Cremona	0,000055700038	0,000030839410	0,000048240925	0,000032624200	0,000000000000	0,000046992550	0,000031488333	0,000070106829	0,000041416419
E843	MALAGNINO	Lombardia	Cremona	0,000033114539	0,000018749748	0,000047016662	0,000023610248	0,000000000000	0,000029863441	0,000016850790	0,000017455861	0,000027148826
E983	MARTIGNANA DI PO	Lombardia	Cremona	0,000037297013	0,000016533294	0,000044080074	0,000021387929	0,000000000000	0,000034705810	0,000022986302	0,000077689709	0,000030809549
F434	MONTE CREMASCO	Lombardia	Cremona	0,000042189454	0,000025667367	0,000060596633	0,000024407108	0,000000000000	0,000037358185	0,000024773302	0,000032709295	0,000034147321
F681	MONTOFINE	Lombardia	Cremona	0,000048414720	0,000026071414	0,000050417313	0,000025784363	0,000000000000	0,000042262400	0,000028195656	0,000003877015	0,000034346959
F761	MOSCAZZANO	Lombardia	Cremona	0,000021279179	0,000006934413	0,000011642581	0,000010467510	0,000000000000	0,000016769617	0,000008148616	0,000001234243	0,000012322827
F771	MOTTA BALUFFI	Lombardia	Cremona	0,000023638444	0,000012268876	0,000020345904	0,000015194054	0,000006807482	0,000021312002	0,000011120956	0,000014564945	0,000017278287
G004	OFFANENGO	Lombardia	Cremona	0,000110466711	0,000065139128	0,000086654613	0,000060220256	0,000000000000	0,000094363932	0,000083982727	0,000199077593	0,000085722163
G047	OLMENETA	Lombardia	Cremona	0,000022405460	0,000009982362	0,000023449297	0,000012129598	0,000000000000	0,000019548510	0,000009675301	0,000009665487	0,000015659418
G185	OSTIANO	Lombardia	Cremona	0,000058018114	0,000029878055	0,000044766565	0,000042750541	0,000000000000	0,000054537687	0,000041377477	0,000004799835	0,000043620996
G222	PADERNO PONCHIELLI	Lombardia	Cremona	0,000032530750	0,000017627588	0,000023739435	0,000018360107	0,000000000000	0,000030671020	0,000019410795	0,000001714227	0,000022311323
G260	PALAZZO PIGNANO	Lombardia	Cremona	0,000067887039	0,000041233615	0,000074050847	0,000040234182	0,000000000000	0,000061544582	0,000048206852	0,000015184592	0,000051899085
G306	PANDINO	Lombardia	Cremona	0,000163454019	0,000108008308	0,000113532460	0,000086029837	0,000000000000	0,000141147162	0,000134173033	0,000192254576	0,000122287626
G469	PERSICO DOSIMO	Lombardia	Cremona	0,000063254940	0,000031648868	0,000077531416	0,000042611567	0,000000000000	0,000056549871	0,000041250924	0,000006102708	0,000049404015
G483	PESCAROLO ED UNITI	Lombardia	Cremona	0,000033120058	0,000016838370	0,000031781101	0,000018130656	0,000000000000	0,000031154066	0,000018638831	0,000003289636	0,000023396898
G504	PESSINA CREMONESE	Lombardia	Cremona	0,000020296307	0,000007491519	0,000014488273	0,000010924529	0,000000000000	0,000017639431	0,000007793173	0,000000479983	0,000012678616
M418	PIADENA DRIZZONA	Lombardia	Cremona	0,000089352792	0,000042559674	0,000082025519	0,000072156149	0,000000000000	0,000083803874	0,000060638994	0,000110360499	0,000074086720
G558	PIANENGO	Lombardia	Cremona	0,000046923437	0,000027122406	0,000034619810	0,000024482626	0,000000000000	0,000041339007	0,000026149566	0,000004666777	0,000031311366
G603	PIERANICA	Lombardia	Cremona	0,000024938471	0,000011014617	0,000024072149	0,000010990387	0,000000000000	0,000019431100	0,000011773236	0,000001579525	0,000015989204
G647	PIEVE D'OLMI	Lombardia	Cremona	0,000029179545	0,000011094078	0,000019576750	0,000017169490	0,000000000000	0,000026601241	0,000015458085	0,000001782796	0,000019262760
G651	PIEVE SAN GIACOMO	Lombardia	Cremona	0,000034133567	0,000018111708	0,000038531900	0,000018696029	0,000000000000	0,000031907338	0,000020669915	0,000002262779	0,000025072482
G721	PIZZIGHETTONE	Lombardia	Cremona</									

Codice catastale	Denominazione	Regione	Provincia	FUNZIONI GENERALI	POLIZIA LOCALE	ISTRUZIONE PUBBLICA	RIFIUTI	TPL	TERRITORIO E VIABILITÀ	SOCIALE	ASILI NIDO	COMPLESSIVO
H130	QUINTANO	Lombardia	Cremona	0,000019853130	0,000007909152	0,000017388966	0,000009449209	0,000000000000	0,000016066516	0,000007529375	0,000001371381	0,000012429403
H276	RICENGO	Lombardia	Cremona	0,000033103393	0,000016818130	0,000043217477	0,000013580684	0,000000000000	0,000029775129	0,000016960335	0,000003230846	0,000023320221
H314	RIPALTA ARPINA	Lombardia	Cremona	0,000024172244	0,000011160221	0,000022822044	0,000011237375	0,000000000000	0,000020627055	0,000009763359	0,000001292338	0,000015585585
H315	RIPALTA CREMASCA	Lombardia	Cremona	0,000064340507	0,000035397209	0,000053871890	0,000043045541	0,000000000000	0,000056716071	0,000044394216	0,000012337481	0,000047584777
H316	RIPALTA GUERINA	Lombardia	Cremona	0,000014436986	0,000004544070	0,000007851648	0,000007102835	0,000000000000	0,000013105240	0,000004522927	0,000001866711	0,000008448659
H341	RIVAROLO DEL RE ED UNITI	Lombardia	Cremona	0,000042239512	0,000022985978	0,000041124682	0,000028977570	0,000000000000	0,000040453230	0,000025114839	0,000037737844	0,000033200860
H357	RIVOLTA D'ADDA	Lombardia	Cremona	0,000150687222	0,000089109580	0,000116578221	0,000099766201	0,000000000000	0,000130836583	0,000119549659	0,000015765129	0,000111770434
H372	ROBECCO D'OGGIO	Lombardia	Cremona	0,000047790538	0,000026835866	0,000044477828	0,000033527244	0,000000000000	0,000042975989	0,000030885326	0,000003251339	0,000035939993
H508	ROMANENGO	Lombardia	Cremona	0,000057604039	0,000030257519	0,000048164058	0,000031273623	0,000000000000	0,000052814884	0,000039911989	0,000006445492	0,000040681950
H731	SALVIROLA	Lombardia	Cremona	0,000025430667	0,000015834880	0,000026319508	0,000012427648	0,000000000000	0,000021738920	0,000011930304	0,000001507728	0,000017392184
H767	SAN BASSANO	Lombardia	Cremona	0,000043968689	0,000023085875	0,000037554014	0,000037880925	0,000000000000	0,000040878824	0,000028751169	0,000003428453	0,000034562715
H815	SAN DANIELE PO	Lombardia	Cremona	0,000034093686	0,000016210972	0,000025848479	0,000023301719	0,000000000000	0,000030255652	0,000019758716	0,000017125888	0,000024731362
H918	SAN GIOVANNI IN CROCE	Lombardia	Cremona	0,000039649592	0,000022828831	0,000035055652	0,000042632203	0,000000000000	0,000034918813	0,000023894564	0,000008913978	0,000033387210
I007	SAN MARTINO DEL LAGO	Lombardia	Cremona	0,000014162931	0,000004248248	0,000006720080	0,000008105801	0,000000000000	0,000012021410	0,000004996287	0,000004802240	0,000008541280
I497	SCANDOLARA RAVARA	Lombardia	Cremona	0,000033571212	0,000017423554	0,000037102503	0,000023019343	0,000000000000	0,000030027405	0,000019791770	0,000001557719	0,000025465986
I498	SCANDOLARA RIPA D'OGGIO	Lombardia	Cremona	0,000016097188	0,000005514668	0,000010439452	0,000007754734	0,000000000000	0,000012976380	0,000006367594	0,000010139369	0,000009956372
I627	SERGNANO	Lombardia	Cremona	0,000064562632	0,000034863138	0,000055599551	0,000033653342	0,000000000000	0,000058078326	0,000043903160	0,000034537997	0,000046384318
I683	SESTO ED UNITI	Lombardia	Cremona	0,000061532913	0,000028869792	0,000083207674	0,000045339270	0,000000000000	0,000055179218	0,000042516309	0,000006006160	0,000050332448
I790	SOLAROLO RAINERIO	Lombardia	Cremona	0,000023532932	0,000008691732	0,000013489282	0,000018474864	0,000000000000	0,000021039453	0,000011665433	0,000000950391	0,000016232637
I827	SONCINO	Lombardia	Cremona	0,000146711010	0,000087223381	0,000097614898	0,000102471564	0,000000000000	0,000141421193	0,000119097016	0,000279338949	0,000121038520
I849	SORESINA	Lombardia	Cremona	0,000097499941	0,000097499941	0,000148187159	0,000125973840	0,000000000000	0,000147744821	0,000141602541	0,000376653239	0,000146358775
I865	SOSPIRO	Lombardia	Cremona	0,000061855233	0,000029876204	0,000064759965	0,000060123238	0,000000000000	0,000054968547	0,000049475860	0,000057529683	0,000054947945
I906	SPINADESCO	Lombardia	Cremona	0,000032671872	0,000013081605	0,000019958485	0,000020808690	0,000000000000	0,000030989635	0,000018534973	0,000001384639	0,000022059026
I909	SPINEDA	Lombardia	Cremona	0,000017348155	0,000006767033	0,000012041760	0,000006634718	0,000002665689	0,000014870109	0,000006875759	0,000001211560	0,000010232683
I914	SPINO D'ADDA	Lombardia	Cremona	0,000122933607	0,000078692755	0,000151671308	0,000075586779	0,000000000000	0,000109224012	0,000097480120	0,000186302332	0,000105010731
I935	STAGNO LOMBARDO	Lombardia	Cremona	0,000035783788	0,000014565720	0,000027355861	0,000025169335	0,000000000000	0,000034530739	0,000019813506	0,000002331348	0,000025558984
L164	TICENGO	Lombardia	Cremona	0,000013802130	0,000003266554	0,000004858794	0,000006114105	0,000000000000	0,000010998859	0,000004317004	0,000001211560	0,000007267957
L221	TORLINO VIMERCATI	Lombardia	Cremona	0,000014258231	0,000003792151	0,000004992479	0,000006973371	0,000000000000	0,000011586249	0,000004666034	0,000000548553	0,000007731741
L225	TORNATA	Lombardia	Cremona	0,000014301896	0,000003206540	0,000006933660	0,000006378029	0,000000000000	0,000012918966	0,000005352065	0,000004909340	0,000008238299
L258	TORRE DE' PICENARDI	Lombardia	Cremona	0,000053340949	0,000021757005	0,000047487712	0,000030755613	0,000013352717	0,000049608557	0,000028267917	0,000002809783	0,000037204573
L296	TORRICELLA DEL PIZZO	Lombardia	Cremona	0,000018994584	0,000005778347	0,000008649988	0,000010644608	0,000000000000	0,000016526914	0,000007842355	0,000000350144	0,000011314125
L389	TRESCORE CREMASCO	Lombardia	Cremona	0,000054534952	0,000031354410	0,000039989314	0,000024768131	0,000000000000	0,000046463710	0,000034988050	0,000005485525	0,000035855254
L426	TRIGOLO	Lombardia	Cremona	0,000037926696	0,000017624955	0,000033167343	0,000022401160	0,000000000000	0,000034629603	0,000023676557	0,000003115439	0,000026855766
L535	VAIANO CREMASCO	Lombardia	Cremona	0,000069737459	0,000041071304	0,000063497650	0,000036607105	0,000000000000	0,000058133471	0,000046633058	0,000005359991	0,000048889614
L539	VAILATE	Lombardia	Cremona	0,000079692194	0,000047259091	0,000084014221	0,000045176247	0,000000000000	0,000071918035	0,000055429665	0,000006925476	0,000059271502
L806	VESCOVATO	Lombardia	Cremona	0,000075014162	0,000038806736	0,000067875267	0,000055247322	0,000000000000	0,000067606670	0,000053965424	0,000036221269	0,000058683435
M116	VOLONGO	Lombardia	Cremona	0,000015707163	0,000004846124	0,000005379918	0,000005698728	0,000000000000	0,000013164557	0,000006083034	0,000000200082	0,000008197565
M127	VOLTIDO	Lombardia	Cremona	0,000014615626	0,000003442599	0,000005125453	0,000007689238	0,000000000000	0,000010753742	0,000004049699	0,000000000000	0,000007775035
A005	ABBADIA LARIANA	Lombardia	Lecco	0,000068612969	0,000054658091	0,000051786078	0,000049196697	0,000018406696	0,000078325331	0,000044894039	0,000009490370	0,000054208414
A112	AIRUNO	Lombardia	Lecco	0,000052637182	0,000033056134	0,000053662330	0,000035780201	0,000000000000	0,000047838437	0,000035328550	0,000043352577	0,000042030548
A301	ANNONE DI BRIANZA	Lombardia	Lecco	0,000046279293	0,000024831976	0,000045581338	0,000029984226	0,000000000000	0,000039272967	0,000025933163	0,000004164201	0,000033607041
A594	BALLABIO	Lombardia	Lecco	0,000078122900	0,000037337304	0,000087472851	0,000049688037	0,000000000000	0,000091151568	0,000050295228	0,000014949231	0,000061784740
A683	BARZAGO	Lombardia	Lecco	0,000047204321	0,000027471923	0,000046307642	0,000033459214	0,000000000000	0,000042361151	0,000027012487	0,000040688044	0,000037002984
A686	BARZANO'	Lombardia	Lecco	0,000098229526	0,000068422688	0,000078178005	0,000062180027	0,000049930110	0,000084208994	0,000070201427	0,000008281152	0,000073315261
A687	BARZIO	Lombardia	Lecco	0,000052750271	0,000024120360	0,000021477149	0,000031814267	0,000000000000	0,000055777146	0,000021847476	0,000001932253	0,000033458402
A745	BELLANO	Lombardia	Lecco	0,000095023128	0,000049367001	0,000051009483	0,000069888372	0,000032468328	0,000112099558	0,000051401124	0,000006729007	0,000069796731
B081	BOSISIO PARINI	Lombardia	Lecco	0,000069716201	0,000053572990	0,000101271984	0,000036798074	0,000000000000	0,000059578711	0,000060199669	0,000006461691	0,000056963317
B194	BRIVIO	Lombardia	Lecco	0,000086292161	0,000062133836	0,000109708279	0,000052418516	0,000000000000	0,000077835370	0,000061477457	0,000007545251	0,000068543651
B261	BULCIAGO	Lombardia	Lecco	0,000056435899	0,000028263995	0,000062009143	0,000032173582	0,000000000000	0,000047986391	0,000033632001	0,000005622663	0,000040871496
B396	CALCO	Lombardia	Lecco	0,000095229713	0,000058041510	0,000108858584	0,000071274109	0,000000000000	0,000086981936	0,000067602895	0,000010300169	0,000076958186
B423	CALOLZIOCORTE	Lombardia	Lecco	0,000244589166	0,000195920287	0,000258906119	0,000191684741	0,000000000000	0,000249974351	0,000222578069	0,000275617270	0,000220786199
B763	CARENNO	Lombardia	Lecco	0,000034233306	0,000017013446	0,000028745846	0,000018462960	0,000000000000	0,000039791136	0,000019177495	0,000012544164	0,000024808094
B937	CASARGO	Lombardia	Lecco	0,000034861816	0,000012495328	0,000020913060	0,000022975258	0,000007236605	0,000048528428	0,000010476532	0,000000717131	0,000024292857
B943	CASATENOVO	Lombardia	Lecco	0,000240062295	0,000159359208	0,000263257566	0,000155090644	0,000000000000	0,000202640530	0,000200960255	0,000142062968	0,000194166044
B996	CASSAGO BRIANZA	Lombardia	Lecco	0,000077177620	0,000048540907	0,000099445682	0,000053372618	0,000033414185	0,000070651264	0,000055038051	0,000112289746	0,000068148946
C024	CASSINA VALSASSINA	Lombardia	Lecco	0,000021074707	0,000006799070	0,000019788373	0,000008475457	0,000000000000	0,000027964404	0,000006125741	0,000000226462	0,000013840042
C187	CASTELLO DI BRIANZA	Lombardia	Lecco	0,000046722908	0,000031304096	0,000051256167	0,000022163253	0,000000000000	0,000043507914	0,000026894397	0,000005025760	0,000033544368
C521	CERNUSCO LOMBARDO	Lombardia	Lecco	0,000078694415	0,000053768040	0,000078051884	0,000049437111	0,000000000000	0,000065128064	0,000055491646	0,000062012858	0,000061299335
C563	GESANA BRIANZA	Lombardia	Lecco	0,000049270681	0,000030011425							

Codice catastale	Denominazione	Regione	Provincia	FUNZIONI GENERALI	POLIZIA LOCALE	ISTRUZIONE PUBBLICA	RIFIUTI	TPL	TERRITORIO E VIABILITÀ	SOCIALE	ASILI NIDO	COMPLESSIVO
C839	COLICO	Lombardia	Lecco	0,000172964704	0,000127141353	0,000136237475	0,000140346435	0,000068757707	0,000195372904	0,000111160206	0,000128410065	0,000145343438
C851	COLLE BRIANZA	Lombardia	Lecco	0,000036799074	0,000015781419	0,000031397905	0,000018128043	0,000000000000	0,000038693604	0,000019197401	0,000002800066	0,000024984804
D065	CORTENOVA	Lombardia	Lecco	0,000031573297	0,000014630355	0,000035140761	0,000016542344	0,000000000000	0,000035338596	0,000014070120	0,000001866711	0,000022749444
D112	COSTA MASNAGA	Lombardia	Lecco	0,000118922521	0,000073754683	0,000116031330	0,000050276327	0,000000000000	0,000080428420	0,000059665571	0,000009764333	0,000076468039
D131	CRANDOLA VALSASSINA	Lombardia	Lecco	0,000014397291	0,000002881608	0,000005093737	0,000004411688	0,000000000000	0,000012811620	0,000002695803	0,000000264206	0,000006898305
D143	CREMELLA	Lombardia	Lecco	0,000033499739	0,000019512056	0,000029835175	0,000018176673	0,000000000000	0,000029554749	0,000018767250	0,000002512880	0,000023210266
D145	CREMENO	Lombardia	Lecco	0,000045253305	0,000020930030	0,000025494303	0,000024849947	0,000000000000	0,000064601644	0,000019750991	0,000010241537	0,000031516308
D280	DERVIO	Lombardia	Lecco	0,000063099623	0,000043984047	0,000044860477	0,000059294230	0,000000000000	0,000074431014	0,000032756885	0,000007262928	0,000051207630
D327	DOLZAGO	Lombardia	Lecco	0,000048903034	0,000029852774	0,000037608918	0,000027280999	0,000009965144	0,000042426377	0,000027812555	0,000004523184	0,000033691112
D346	DORIO	Lombardia	Lecco	0,000016131616	0,000003340679	0,000005783358	0,000009702961	0,000000000000	0,000017347234	0,000003687886	0,000000692320	0,000009453196
D398	ELLO	Lombardia	Lecco	0,000026534873	0,000015376618	0,000032458951	0,000015877066	0,000000000000	0,000023697049	0,000014640607	0,000001723118	0,000019926186
D428	ERVE	Lombardia	Lecco	0,000019187950	0,000010436102	0,000014058843	0,000007266194	0,000000000000	0,000018483525	0,000008029810	0,000000861559	0,000011797837
D436	ESINO LARIO	Lombardia	Lecco	0,000028381339	0,000010422241	0,000013130947	0,000017648152	0,000000000000	0,000035581135	0,000008348326	0,000000754875	0,000018339267
D865	GALBIATE	Lombardia	Lecco	0,000152414405	0,000105558944	0,000157708971	0,000116090171	0,000000000000	0,000152910596	0,000130483294	0,000182795358	0,000134021491
D913	GARBAGNATE MONASTERO	Lombardia	Lecco	0,000051829541	0,000034015831	0,000056330880	0,000031803895	0,000000000000	0,000050784307	0,000026167025	0,000004594980	0,000038707520
D926	GARLATE	Lombardia	Lecco	0,000059941858	0,000028657814	0,000060607682	0,000054212180	0,000000000000	0,000051693902	0,000032254826	0,000019861677	0,000047995090
E287	IMBERSAGO	Lombardia	Lecco	0,000051391826	0,000029794000	0,000038994320	0,000031432149	0,000055466558	0,000045042448	0,000025386262	0,000003877015	0,000036766999
E305	INTROBIO	Lombardia	Lecco	0,000050644098	0,000021704615	0,000025035175	0,000031164762	0,000000000000	0,000053352148	0,000027288043	0,000004666777	0,000033758401
M348	LA VALLETTA BRIANZA	Lombardia	Lecco	0,000085306922	0,000049814792	0,000108904355	0,000045989590	0,000000000000	0,000078116905	0,000058984914	0,000008693996	0,000065431809
E507	LECCO	Lombardia	Lecco	0,000933537657	0,000890864499	0,001132617144	0,000811065950	0,002064853636	0,000921920787	0,001014948208	0,001136101595	0,000977599381
E581	LIERNA	Lombardia	Lecco	0,000048178116	0,000020273017	0,000034696074	0,000037831884	0,000011772060	0,00005258623	0,000027077508	0,000003518032	0,000036672297
E656	LOMAGNA	Lombardia	Lecco	0,000088090751	0,000048483760	0,000094117377	0,000048277630	0,000000000000	0,000078804387	0,000066284132	0,000082524819	0,000068696952
E858	MALGRATE	Lombardia	Lecco	0,000084612202	0,000069185530	0,000065731573	0,000066728252	0,000000000000	0,000067916445	0,000072109686	0,000007195081	0,000066892612
E879	MANDELLO DEL LARIO	Lombardia	Lecco	0,000207563971	0,000145771800	0,000153654052	0,000151573441	0,000000000000	0,000205515011	0,000176820681	0,000022997667	0,000163119367
E947	MARGNO	Lombardia	Lecco	0,000018593191	0,000011547954	0,000009103494	0,000008203840	0,000007311022	0,000022989736	0,000004434079	0,000000490669	0,000011569989
F133	MERATE	Lombardia	Lecco	0,000285946971	0,000231688770	0,000294683385	0,000231958846	0,000000000000	0,000233839880	0,000246549084	0,000414584373	0,000254171687
F248	MISSAGLIA	Lombardia	Lecco	0,000156314468	0,000105337345	0,000152493216	0,000089740110	0,000000000000	0,000142380492	0,000122227547	0,000029311338	0,000118524807
F265	MOGGIO	Lombardia	Lecco	0,000029807543	0,000007321328	0,000006727288	0,000018528565	0,000000000000	0,000037306543	0,000007407911	0,000000301950	0,000017848814
F304	MOLTENO	Lombardia	Lecco	0,000066373155	0,000044909433	0,000065565060	0,000041386139	0,000000000000	0,000059066872	0,000045448295	0,000010439407	0,000050135545
F561	MONTE MARENZO	Lombardia	Lecco	0,000035656176	0,000020552790	0,000043409990	0,000022285392	0,000000000000	0,000034691890	0,000023107789	0,000034943806	0,000029156777
F657	MONTEVECCHIA	Lombardia	Lecco	0,000056955602	0,000027678921	0,000057462907	0,000028714389	0,000000000000	0,000051343675	0,000028501700	0,000086406197	0,000042424229
F674	MONTICELLO BRIANZA	Lombardia	Lecco	0,000080320548	0,000052957480	0,000079330692	0,000057018724	0,000000000000	0,000070355402	0,000057452164	0,000006763121	0,000062350277
F758	MORTERONE	Lombardia	Lecco	0,000009146572	0,000000656282	0,000001074470	0,000001359071	0,000000000000	0,000007602012	0,000000547126	0,000000000000	0,000003401785
F887	NIBIONNO	Lombardia	Lecco	0,000068813638	0,000044556184	0,000078435520	0,000045088420	0,000000000000	0,00006081818	0,000044546886	0,000014909445	0,000053458173
G009	OGGIONO	Lombardia	Lecco	0,000164724313	0,000136541632	0,000148719261	0,000123619629	0,000000000000	0,000147366491	0,000130166244	0,000028293277	0,000132413857
G026	OLGIATE MOLGORA	Lombardia	Lecco	0,000113187495	0,000067575337	0,000128686654	0,000083484653	0,000000000000	0,000103901911	0,000093301336	0,000014567032	0,000092958711
G030	OLGINATE	Lombardia	Lecco	0,000126043201	0,000084184331	0,000140140129	0,000097598336	0,000000000000	0,000127772593	0,000104143592	0,000194731617	0,000113732013
G040	OLIVETO LARIO	Lombardia	Lecco	0,000034620615	0,000024581355	0,000019892443	0,000021986928	0,000000000000	0,000039707595	0,000017955397	0,000003375059	0,000024595770
G161	OSNAGO	Lombardia	Lecco	0,000090192832	0,000051330243	0,000081485909	0,000056746327	0,000000000000	0,000079341156	0,000065827799	0,000069083403	0,000069299887
G218	PADERNO D'ADDA	Lombardia	Lecco	0,000069601021	0,000045738610	0,000098202790	0,000044869948	0,000000000000	0,000062549579	0,000045185597	0,000008541333	0,000056390942
G241	PAGNONA	Lombardia	Lecco	0,000014592326	0,000003891758	0,000005876259	0,000004262187	0,000000000000	0,000013184610	0,000004373098	0,000000000000	0,000007345723
G336	PARLASCO	Lombardia	Lecco	0,000009028630	0,000001091097	0,000001577621	0,000003067419	0,000000000000	0,000007676609	0,000001621768	0,000000037744	0,000004082216
G368	PASTURO	Lombardia	Lecco	0,000047307096	0,000016341272	0,000033377722	0,000029645783	0,000000000000	0,000060406100	0,000024360289	0,000003291315	0,000033780868
G456	PERLEDO	Lombardia	Lecco	0,000032374289	0,000012718333	0,000007926425	0,000028368076	0,000000000000	0,000039765926	0,000012602350	0,000002213138	0,000022579589
G485	PESCALE	Lombardia	Lecco	0,000044352635	0,000034113332	0,000044967851	0,000028448182	0,000000000000	0,000043590302	0,000024480413	0,000076767566	0,000036668171
H028	PREMANA	Lombardia	Lecco	0,000053265245	0,00002232722	0,000052910662	0,000023383770	0,000000000000	0,000063012083	0,000024879734	0,000002415599	0,000036723960
H063	PRIMALUNA	Lombardia	Lecco	0,000050371644	0,000021487790	0,000040794494	0,000026644863	0,000000000000	0,000056128941	0,000027567350	0,000053361752	0,000036974005
G223	ROBBIATE	Lombardia	Lecco	0,000111011016	0,000084585928	0,000140409821	0,000071462927	0,000000000000	0,000097393667	0,000088659092	0,000132598628	0,000095537553
H486	ROGENO	Lombardia	Lecco	0,000057425776	0,000037240359	0,000070989321	0,000030972993	0,000000000000	0,000052917662	0,000035543243	0,000005600132	0,000043437304
I243	SANTA MARIA HOE'	Lombardia	Lecco	0,000042340345	0,000025090869	0,000049304101	0,000024848025	0,000000000000	0,000036065032	0,000024602728	0,000003230846	0,000031365173
I759	SIRONE	Lombardia	Lecco	0,000044356816	0,000029826486	0,000054004675	0,000024227935	0,000000000000	0,000039151361	0,000025430922	0,000004379591	0,000033103642
I761	SIRTORI	Lombardia	Lecco	0,000053102701	0,000030452346	0,000059553044	0,000032132229	0,000000000000	0,000047200844	0,000029545725	0,000004020608	0,000039263001
I994	SUEGLIO	Lombardia	Lecco	0,000012410866	0,000001649889	0,000001397179	0,000004728971	0,000000000000	0,000015080312	0,000002008951	0,000000075487	0,000006162518
I996	SUELLO	Lombardia	Lecco	0,000034704828	0,000014550270	0,000036932588	0,000021957032	0,000000000000	0,000032543472	0,000019400452	0,000048791628	0,000027384645
L022	TACENO	Lombardia	Lecco	0,000019605462	0,000007255620	0,000010445133	0,000008031339	0,000000000000	0,000020127993	0,000005974232	0,000000891398	0,000011286703
L257	TORRE DE' BUSI	Lombardia	Lecco	0,000042738696	0,000022974450	0,000059034217	0,000018382656	0,000000000000	0,000046842069	0,000023066279	0,000004882167	0,000032043478
L581	VALGREGHENTINO	Lombardia	Lecco	0,000063142159	0,000041291957	0,000107241738	0,000038202911	0,000000000000	0,000061491250	0,000043500893	0,000079202329	0,000056759330
L634	VALMADRERA	Lombardia	Lecco	0,000207816504	0,000147326711	0,000202833140	0,000153836772	0,000000000000	0,000206319978	0,00017786765	0,000105751431	0,000174025333
M395	VALVARRONE	Lombardia	Lecco	0,000034006758	0,000006317759	0,000015878936	0,000008988912	0,000000000000	0,000032685012	0,000006907959	0,00000	

Codice catastale	Denominazione	Regione	Provincia	FUNZIONI GENERALI	POLIZIA LOCALE	ISTRUZIONE PUBBLICA	RIFIUTI	TPL	TERRITORIO E VIABILITÀ	SOCIALE	ASILI NIDO	COMPLESSIVO
L751	VERCURAGO	Lombardia	Lecco	0,000056888011	0,000038185531	0,000039131150	0,000034099971	0,000021615481	0,000051548042	0,000033457824	0,000004307794	0,000040115605
M337	VERDERIO	Lombardia	Lecco	0,000094889959	0,000066852838	0,000104205799	0,000052305048	0,000000000000	0,000087843711	0,000067837754	0,000011017430	0,000072116653
L866	VIGANO'	Lombardia	Lecco	0,000041356801	0,000023858219	0,000033312561	0,000023515050	0,000014232025	0,000035438894	0,000023183904	0,000004523184	0,000028813422
A004	ABBADIA CERRETO	Lombardia	Lodi	0,000011044267	0,000001953537	0,000006262039	0,000003713166	0,000000000000	0,000008481880	0,000002962757	0,000000519240	0,000005651500
A811	BERTONICO	Lombardia	Lodi	0,000029928115	0,000014120214	0,000040232191	0,000016651259	0,000000000000	0,000025908621	0,000015629005	0,000001400577	0,000022158207
A919	BOFFALORA D'ADDA	Lombardia	Lodi	0,000034140826	0,000016780131	0,000043723461	0,000018429471	0,000000000000	0,000030109466	0,000016858002	0,000004235998	0,000024925139
A995	BORGHETTO LODIGIANO	Lombardia	Lodi	0,000080269609	0,000049055208	0,000099116282	0,000050558636	0,000000000000	0,000078247205	0,000056614055	0,000007474028	0,000063864053
B017	BORGO SAN GIOVANNI	Lombardia	Lodi	0,000042433519	0,000022761827	0,000049389843	0,000021118288	0,000000000000	0,000039395306	0,000022491514	0,000005828371	0,000030467150
B141	BREMBIO	Lombardia	Lodi	0,000053497370	0,000025004945	0,000049097150	0,000027723775	0,000000000000	0,000048895599	0,000034105429	0,000068323650	0,000039923695
B887	CASALETTO LODIGIANO	Lombardia	Lodi	0,000050547659	0,000026960170	0,000066098271	0,000021452281	0,000000000000	0,000046212528	0,000029333550	0,000006461691	0,000036538866
B899	CASALMAIOCCO	Lombardia	Lodi	0,000057086041	0,000031708145	0,000077069774	0,000025845926	0,000021252600	0,000049031245	0,000033920107	0,000006643259	0,000042442192
B910	CASALPUSTERLENGO	Lombardia	Lodi	0,000278752606	0,000204398213	0,000273424675	0,000178206258	0,000133166600	0,000238178165	0,000242132102	0,000487183972	0,000240865983
B961	CASELLE LANDI	Lombardia	Lodi	0,000035779232	0,000016959805	0,000031098370	0,000019534772	0,000000000000	0,000034666586	0,000020418145	0,000017337953	0,000025474429
B958	CASELLE LURANI	Lombardia	Lodi	0,000051414605	0,000030852940	0,000063354884	0,000022551821	0,000000000000	0,000047675411	0,000033225867	0,000006445492	0,000037637025
M393	CASTELGERUNDO	Lombardia	Lodi	0,000039302578	0,000017958280	0,000035031859	0,000019704133	0,000000000000	0,000033260015	0,000016560892	0,000002331348	0,000025499362
C228	CASTELNUOVO BOCCA D'ADDA	Lombardia	Lodi	0,000036832152	0,000017176703	0,000035066408	0,000023575083	0,000000000000	0,000035294784	0,000021503111	0,000017275263	0,000027509311
C304	CASTIGLIONE D'ADDA	Lombardia	Lodi	0,000085025701	0,000042053739	0,000076518855	0,000055063471	0,000000000000	0,000075989209	0,000061079414	0,000009086696	0,000062958022
C329	CASTIRAGA VIDARDO	Lombardia	Lodi	0,000047965304	0,000022104115	0,000116987938	0,000025126166	0,000000000000	0,000044294813	0,000027245319	0,000080697793	0,000045902018
C394	CAVENAGO D'ADDA	Lombardia	Lodi	0,000046486356	0,000025483228	0,000053693020	0,000027122009	0,000000000000	0,000044890370	0,000028534556	0,000052031337	0,000037033058
C555	CERVIGNANO D'ADDA	Lombardia	Lodi	0,000038912462	0,000023595111	0,000049765303	0,000019941163	0,000000000000	0,000035362322	0,000020999776	0,000008400199	0,000028959253
C816	CODOGNO	Lombardia	Lodi	0,000288018559	0,000226170781	0,000330716355	0,000231616509	0,000118816509	0,000251768176	0,000250181716	0,000428063080	0,000265678744
C917	COMAZZO	Lombardia	Lodi	0,000044102067	0,000020824476	0,000061631204	0,000021319101	0,000000000000	0,000039377156	0,000022141941	0,000005671929	0,000032292307
D021	CORNEGLIANO LAUDENSE	Lombardia	Lodi	0,000059074610	0,000040725258	0,000089425165	0,000046645520	0,000000000000	0,000056642910	0,000030195681	0,000004666777	0,000050185137
D028	CORNO GIOVINE	Lombardia	Lodi	0,000027087581	0,000009945440	0,000021051103	0,000015562895	0,000000000000	0,000024495107	0,000014292633	0,000002509659	0,000018144480
D029	CORNOVECCHIO	Lombardia	Lodi	0,000010691062	0,000002037486	0,000002110000	0,000003202699	0,000000000000	0,000007931569	0,000002629497	0,000004500307	0,000004951871
D068	CORTE PALASIO	Lombardia	Lodi	0,000031772727	0,000012304621	0,000033036479	0,000016208844	0,000000000000	0,000028203285	0,000017515864	0,000002297490	0,000021919370
D159	CRESPIATICA	Lombardia	Lodi	0,000043256561	0,000021212272	0,000050672058	0,000021647964	0,000000000000	0,000037156986	0,000024127579	0,000004936973	0,000030765056
D660	FOMBIO	Lombardia	Lodi	0,000044908502	0,000018969333	0,000087228909	0,000024377097	0,000000000000	0,000039584231	0,000023615179	0,000006027836	0,000036768509
D868	GALGAGNANO	Lombardia	Lodi	0,000025089245	0,000011284478	0,000022448865	0,000010261590	0,000000000000	0,000021815235	0,000012322289	0,000002512880	0,000016034803
E127	GRAFFIGNANA	Lombardia	Lodi	0,000054557321	0,000033762552	0,000067750910	0,000031069047	0,000000000000	0,000045439233	0,000032579574	0,000004456989	0,000040842003
E238	GUARDAMIGLIO	Lombardia	Lodi	0,000053677905	0,000027832612	0,000037321563	0,000041197246	0,000000000000	0,000055135916	0,000035214148	0,000008913978	0,000040560757
E627	LIVRAGA	Lombardia	Lodi	0,000050460064	0,000028372754	0,000055852353	0,000038660296	0,000000000000	0,000046905748	0,000031143347	0,000035656416	0,000041275046
E648	LODI	Lombardia	Lodi	0,000841738131	0,000784790112	0,000895161600	0,000658582337	0,001274397751	0,000830375432	0,000951438367	0,001048793600	0,000832967810
E651	LODI VECCHIO	Lombardia	Lodi	0,000133535639	0,000084599392	0,000148867229	0,000076046330	0,000000000000	0,000118894745	0,000108264954	0,000244742955	0,000112431758
E777	MACCASTORNA	Lombardia	Lodi	0,000008490981	0,000001321027	0,000001856170	0,000001086035	0,000000000000	0,000004810701	0,000000699951	0,000001512821	0,000003097276
E840	MAIRAGO	Lombardia	Lodi	0,000029027551	0,000014045462	0,000033186848	0,000015261452	0,000000000000	0,000026442439	0,000015582171	0,000009996883	0,000021082423
E852	MALEO	Lombardia	Lodi	0,000062686039	0,000032798249	0,000064003105	0,000040823046	0,000000000000	0,000059503206	0,000045515570	0,000021459326	0,000048697261
E994	MARUDO	Lombardia	Lodi	0,000032893845	0,000014967807	0,000037077646	0,000017741629	0,000000000000	0,000028320905	0,000017919324	0,000003634160	0,000023395691
F028	MASSALENGO	Lombardia	Lodi	0,000075239336	0,000050298156	0,000116732352	0,000046661024	0,000000000000	0,000071410983	0,000053986214	0,000025623999	0,000063798837
F102	MELETI	Lombardia	Lodi	0,000014734929	0,000002938253	0,000007528066	0,000005158482	0,000000000000	0,000011824399	0,000005743642	0,000004606060	0,000007982784
F149	MERLINO	Lombardia	Lodi	0,000033476445	0,000016642632	0,000039950535	0,000016314757	0,000000000000	0,000030354502	0,000017194756	0,000003634160	0,000023781216
F423	MONTANASO LOMBARDO	Lombardia	Lodi	0,000047200479	0,000030149616	0,000062145533	0,000035037588	0,000000000000	0,000038114878	0,000022850363	0,000059359118	0,000039368749
F801	MULAZZANO	Lombardia	Lodi	0,000096718533	0,000065628109	0,000132407228	0,000050090137	0,000000000000	0,000089099864	0,000077577395	0,000023059140	0,000077601314
G107	ORIO LITTA	Lombardia	Lodi	0,000042732205	0,000019619569	0,000043701935	0,000023877813	0,000000000000	0,000036927849	0,000026313252	0,000003222746	0,000030415100
G166	OSPEDALETTO LODIGIANO	Lombardia	Lodi	0,000039753770	0,000021547856	0,000038338121	0,000021681666	0,000000000000	0,000035463198	0,000023180309	0,000056551057	0,000030226468
G171	OSSAGO LODIGIANO	Lombardia	Lodi	0,000031027008	0,000017778861	0,000039659570	0,000017097258	0,000000000000	0,000025596871	0,000015659683	0,000002225694	0,000022679291
G096	PIEVE FISSIRAGA	Lombardia	Lodi	0,000042692005	0,000026407010	0,000045539483	0,000020329404	0,000000000000	0,000035466161	0,000016471660	0,000005600132	0,000028723678
H701	SALERANO SUL LAMBRO	Lombardia	Lodi	0,000048217854	0,000020378430	0,000046721123	0,000023655285	0,000000000000	0,000040868787	0,000030569335	0,000004164201	0,000033049510
H844	SAN FIORANO	Lombardia	Lodi	0,000038034643	0,000017898474	0,000047678934	0,000018179011	0,000000000000	0,000032450282	0,000019939651	0,000038147333	0,000028371744
I012	SAN MARTINO IN STRADA	Lombardia	Lodi	0,000070425154	0,000042204038	0,000071255467	0,000050514149	0,000000000000	0,000065396648	0,000047246985	0,000005815522	0,000054727885
I140	SAN ROCCO AL PORTO	Lombardia	Lodi	0,000073529000	0,000038654455	0,000081170159	0,000040395865	0,000000000000	0,000068458578	0,000048890834	0,000008071448	0,000054492683
I274	SANT'ANGELO LODIGIANO	Lombardia	Lodi	0,000234022098	0,000166660836	0,000189112066	0,000167786501	0,000111855649	0,000210624317	0,000210029409	0,000181378769	0,000194116533
I362	SANTO STEFANO LODIGIANO	Lombardia	Lodi	0,000038917914	0,000014707956	0,000042292567	0,000019830971	0,000000000000	0,000036720118	0,000023543258	0,000003375059	0,000027639127
I561	SECUGNAGO	Lombardia	Lodi	0,000038624988	0,000017598041	0,000034594316	0,000021341685	0,000000000000	0,000033362588	0,000022026537	0,000012709849	0,000026919214
I612	SENNA LODIGIANA	Lombardia	Lodi	0,000041703945	0,000015591974	0,000057498007	0,000026669364	0,000000000000	0,000041438766	0,000025045399	0,000002674194	0,000032815276
I815	SOMAGLIA	Lombardia	Lodi	0,000081265420	0,000063057229	0,000089707672	0,000042763978	0,000000000000	0,000064816913	0,000047179075	0,000055655907	0,000060803123
I848	SORDIO	Lombardia	Lodi	0,000060406486	0,000052140262	0,000087131209	0,000042178723	0,000000000000	0,000051984949	0,000040826562	0,000008759181	0,000050911289
F260	TAVAZZANO CON VILLAVESCO	Lombardia	Lodi	0,000109078833	0,000064475970	0,000128216341	0,000060194842	0,000000000000	0,000094155150	0,000079965367	0,000019155634	0,000082910057
L125	TERRANOVA DEI PASSERINI	Lombardia	Lodi	0,000022355444	0,000010200068	0,000011297620	0,000011989544	0,000004795866	0,000018			

Codice catastale	Denominazione	Regione	Provincia	FUNZIONI GENERALI	POLIZIA LOCALE	ISTRUZIONE PUBBLICA	RIFIUTI	TPL	TERRITORIO E VIABILITÀ	SOCIALE	ASILI NIDO	COMPLESSIVO
L572	VALERA FRATTA	Lombardia	Lodi	0,000032057185	0,000013041244	0,000040185548	0,000016052324	0,000000000000	0,000028391198	0,000018368080	0,000003497022	0,000023129550
L977	VILLANOVA DEL SILLARO	Lombardia	Lodi	0,000034856164	0,000013974144	0,000057611047	0,000014892633	0,000000000000	0,000031786003	0,000018911293	0,000006579273	0,000026387247
M158	ZELO BUON PERSICO	Lombardia	Lodi	0,000123411033	0,000087539223	0,000144048190	0,000068432915	0,000000000000	0,000114171710	0,000096995829	0,000200835751	0,000103970762
A038	ACQUANEGRA SUL CHIESE	Lombardia	Mantova	0,000058986372	0,000037366610	0,000058986456	0,000042589824	0,000000000000	0,000057159979	0,000039918008	0,000095362517	0,000050011186
A470	ASOLA	Lombardia	Mantova	0,000187853723	0,000149012885	0,000195614822	0,000133242982	0,000000000000	0,000169953524	0,000165611834	0,000177310811	0,000160606390
A575	BAGNOLO SAN VITO	Lombardia	Mantova	0,000130824570	0,000083069161	0,000114377071	0,000102965940	0,000031060354	0,000116211718	0,000093328288	0,000158416992	0,000109136476
M396	BORGO MANTOVANO	Lombardia	Mantova	0,000124206228	0,000058072985	0,000103510034	0,000098257455	0,000000000000	0,000112885931	0,000073806747	0,000034169708	0,000094163267
M340	BORGO VIRGILIO	Lombardia	Mantova	0,000266841551	0,000178535745	0,000256073608	0,000187542733	0,000092756068	0,000240089460	0,000227059615	0,000266286794	0,000224545797
M406	BORGOCARBONARA	Lombardia	Mantova	0,000054632317	0,000022805030	0,000041091971	0,000042166231	0,000000000000	0,000047311226	0,000028073375	0,000009278715	0,000039224869
B110	BOZZOLO	Lombardia	Mantova	0,000083783334	0,000051998425	0,000068773699	0,000066527063	0,000000000000	0,000073156797	0,000063052114	0,000094986820	0,000068821305
B612	CANNETO SULL'OGLIO	Lombardia	Mantova	0,000085711416	0,000052962069	0,000087330068	0,000051916796	0,000000000000	0,000078484772	0,000065335539	0,000182329055	0,000072494149
B901	CASALMORO	Lombardia	Mantova	0,000046576080	0,000028970426	0,000037219319	0,000027038300	0,000000000000	0,000038680833	0,000027558480	0,000003238647	0,000032202970
B907	CASALOLDO	Lombardia	Mantova	0,000050569980	0,000029242462	0,000038577572	0,000025331116	0,000000000000	0,000046176230	0,000030672007	0,000006514061	0,000034248441
B911	CASALROMANO	Lombardia	Mantova	0,000031113031	0,000017891539	0,000024066160	0,000016453780	0,000003335924	0,000029358217	0,000019730996	0,000002262779	0,000021598154
C076	CASTEL D'ARIO	Lombardia	Mantova	0,000090399923	0,000046267332	0,000061797708	0,000067394850	0,000000000000	0,000085102500	0,000067340173	0,000070038145	0,000070089157
C118	CASTEL GOFFREDO	Lombardia	Mantova	0,000206488538	0,000157564497	0,000228647614	0,000172477474	0,000000000000	0,000198149499	0,000197909684	0,000211984405	0,000188990313
C059	CASTELBELFORTE	Lombardia	Mantova	0,000060171474	0,000031967301	0,000054854348	0,000047042693	0,000000000000	0,000055649637	0,000042991441	0,000005922460	0,000047070814
C195	CASTELLUCCHIO	Lombardia	Mantova	0,000099750270	0,000059604044	0,000068053402	0,000079750890	0,000000000000	0,000094411518	0,000081074581	0,000010540662	0,000077597529
C312	CASTIGLIONE DELLE STIVIERE	Lombardia	Mantova	0,000386835640	0,000321829761	0,000351697626	0,000348445081	0,000000000000	0,000366169453	0,000407092826	0,000413183674	0,000357552553
C406	CAVRIANA	Lombardia	Mantova	0,000077362955	0,000047184568	0,000051385454	0,000046587100	0,000000000000	0,000076519478	0,000055112358	0,000030734054	0,000056308965
C502	CERESARA	Lombardia	Mantova	0,000053321590	0,000030811423	0,000038068791	0,000030741089	0,000000000000	0,000053095357	0,000030120829	0,000025826460	0,000037801698
C930	COMMESSAGGIO	Lombardia	Mantova	0,000026722366	0,000013488983	0,000018155424	0,000016340177	0,000000000000	0,000023958137	0,000015000500	0,000001557719	0,000018131756
D227	CURTATONE	Lombardia	Mantova	0,000266526326	0,000192372286	0,000286212268	0,000243507326	0,000088848617	0,000237273553	0,000224622197	0,000336558055	0,000246084925
D351	DOSOLO	Lombardia	Mantova	0,000066822903	0,000040290467	0,000068179936	0,000050816832	0,000000000000	0,000063064507	0,000049594259	0,000065324218	0,000056027330
D949	GAZOLDO DEGLI IPPOLITI	Lombardia	Mantova	0,000054986571	0,000041479623	0,000064864934	0,000036060077	0,000000000000	0,000049503822	0,000042005820	0,000077780416	0,000047220263
D959	GAZZUOLO	Lombardia	Mantova	0,000048706739	0,000028049204	0,000036318395	0,000036881294	0,000000000000	0,000046120406	0,000032100332	0,000003251339	0,000036550067
E078	GOITO	Lombardia	Mantova	0,000189271534	0,000121842243	0,000168235390	0,000136077212	0,000000000000	0,000174554880	0,000159801231	0,000157460084	0,000155017955
E089	GONZAGA	Lombardia	Mantova	0,000155167531	0,000091143715	0,000150353509	0,000128007655	0,000000000000	0,000147403188	0,000135946720	0,000355512904	0,000142922757
E261	GUIDIZZOLO	Lombardia	Mantova	0,000106662975	0,000069114359	0,000092929377	0,000081425799	0,000000000000	0,000098068942	0,000089888004	0,000012280804	0,000085173820
E818	MAGNACAVALLO	Lombardia	Mantova	0,000035311004	0,000015377959	0,000028093978	0,000026355772	0,000000000000	0,000034100270	0,000021721751	0,000001550639	0,000026113050
E897	MANTOVA	Lombardia	Mantova	0,000984090880	0,001103468123	0,001188921846	0,000929297175	0,001418471981	0,000943728264	0,001081068410	0,001724714741	0,001057767022
E922	MARCARIA	Lombardia	Mantova	0,000130537558	0,000096066145	0,000159826668	0,000098727456	0,000000000000	0,000133123222	0,000106309314	0,000144127733	0,000117252983
E949	MARIANA MANTOVANA	Lombardia	Mantova	0,000018871549	0,000009680303	0,000028287142	0,000012198699	0,000000000000	0,000016767880	0,000007507432	0,000027168494	0,000015652598
E962	MARMIROLO	Lombardia	Mantova	0,000142627948	0,000088627496	0,000114449908	0,000110429502	0,000000000000	0,000127603351	0,000115967046	0,000140403424	0,000116800727
F086	MEDOLE	Lombardia	Mantova	0,000075599391	0,000040022026	0,000072758547	0,000045937504	0,000000000000	0,000071968238	0,000056632364	0,000148473516	0,000062625826
F267	MOGLIA	Lombardia	Mantova	0,000105510973	0,000060739634	0,000078392511	0,000087264655	0,000025321930	0,000100999596	0,000088094904	0,000071527834	0,000087233595
F705	MONZAMBANO	Lombardia	Mantova	0,000095948485	0,000060966085	0,000081744894	0,000069216407	0,000000000000	0,000096479299	0,000070367185	0,000007773825	0,000074599191
B012	MOTTEGGIANA	Lombardia	Mantova	0,000050141309	0,000023431740	0,000051045622	0,000036167389	0,000000000000	0,000050726078	0,000031987782	0,000052122715	0,000040832042
G186	OSTIGLIA	Lombardia	Mantova	0,000132704187	0,000088288354	0,000099887245	0,000141260064	0,000000000000	0,000122871722	0,000112565978	0,000219683159	0,000123037855
G417	PEGOGNAGA	Lombardia	Mantova	0,000132783810	0,000065326223	0,000101163099	0,000110357193	0,000000000000	0,000120294316	0,000101326687	0,000210751833	0,000111315127
G717	PIUBEGA	Lombardia	Mantova	0,000035986039	0,000027892792	0,000035587370	0,000022853478	0,000000000000	0,000034357606	0,000021680092	0,000030897552	0,000028436100
G753	POGGIO RUSCO	Lombardia	Mantova	0,000126759174	0,000076117494	0,000083059087	0,000095912106	0,000000000000	0,000116275216	0,000108033221	0,000229568332	0,000105919772
G816	POMPONESCO	Lombardia	Mantova	0,000035465829	0,000018089246	0,000033445938	0,000026001908	0,000000000000	0,000030718133	0,000020894405	0,000044571996	0,000028197889
G862	PONTI SUL MINCIO	Lombardia	Mantova	0,000048102137	0,000025154859	0,000044816148	0,000034640795	0,000000000000	0,000052277593	0,000030867441	0,000005278938	0,000037411532
G917	PORTO MANTOVANO	Lombardia	Mantova	0,000283169831	0,000194252058	0,000291780823	0,000232596983	0,000101564466	0,000252735365	0,000252146717	0,000393768293	0,000256020909
H129	QUINGENTOLE	Lombardia	Mantova	0,000027267805	0,000014593631	0,000024704095	0,000019900138	0,000000000000	0,000025797264	0,000015634466	0,000001950803	0,000020440773
H143	QUISTELLO	Lombardia	Mantova	0,000111856439	0,000055655923	0,000108783259	0,000095528863	0,000000000000	0,000106187094	0,000088526899	0,000187499791	0,000099046633
H218	REDONDESCO	Lombardia	Mantova	0,000029988283	0,000014745433	0,000031179266	0,000018600074	0,000005251708	0,000028349373	0,000017572400	0,000038150098	0,000023754947
H342	RIVAROLO MANTOVANO	Lombardia	Mantova	0,000053019674	0,000029990572	0,000063110728	0,000036760256	0,000000000000	0,000047732980	0,000034218621	0,000100205679	0,000045569257
H481	RODIGO	Lombardia	Mantova	0,000102891412	0,000064890415	0,000095510408	0,000083275403	0,000000000000	0,000092057079	0,000081822883	0,000115043490	0,000087287682
H541	RONCOFERRARO	Lombardia	Mantova	0,000137061733	0,000079047442	0,000127885289	0,000114970616	0,000000000000	0,000123546521	0,000108325326	0,000176540148	0,000117869859
H604	ROVERBELLA	Lombardia	Mantova	0,000158872731	0,000109655435	0,000151494631	0,000114137869	0,000000000000	0,000143664369	0,000123831354	0,000288014881	0,000136572774
H652	SABBIONETA	Lombardia	Mantova	0,000083331847	0,000038713054	0,000074947334	0,000067382808	0,000000000000	0,000082696752	0,000061208542	0,000048759644	0,000067822040
H771	SAN BENEDETTO PO	Lombardia	Mantova	0,000141509212	0,000070227448	0,000115471808	0,000125195854	0,000000000000	0,000138669843	0,000113627874	0,000175981147	0,000121715627
H870	SAN GIACOMO DELLE SEGNATE	Lombardia	Mantova	0,000035383039	0,000019287181	0,000036326420	0,000026928065	0,000000000000	0,000032813160	0,000022652032	0,000017865619	0,000028289930
H883	SAN GIORGIO BIGARELLO	Lombardia	Mantova	0,000218919457	0,000122384781	0,000173424528	0,000170053889	0,000010777702	0,000195653206	0,000163520774	0,000245187901	0,000177633620
H912	SAN GIOVANNI DEL DOSSO	Lombardia	Mantova	0,000028884107	0,000015776585	0,000027997217	0,000019834598	0,000000000000	0,000027087552	0,000016042035	0,000032926160	0,000022758816
I005	SAN MARTINO DALL'ARGINE	Lombardia	Mantova	0,000038809315	0,000021676658	0,000028450519	0,000025228006	0,000000000000	0,000035073560	0,000023678292	0,000002769279	0,000027467203
I532	SCHIVENOGLIA	Lombardia	Mantova	0,000027657028	0,000014693655	0,000021635062	0,0000217983					

Codice catastale	Denominazione	Regione	Provincia	FUNZIONI GENERALI	POLIZIA LOCALE	ISTRUZIONE PUBBLICA	RIFIUTI	TPL	TERRITORIO E VIABILITÀ	SOCIALE	ASILI NIDO	COMPLESSIVO
I662	SERRAVALLE A PO	Lombardia	Mantova	0,000036776443	0,000013599696	0,000038972567	0,000022636590	0,000000000000	0,000033495980	0,000022113367	0,000001600659	0,000026751319
I801	SOLFERINO	Lombardia	Mantova	0,000056128391	0,000034872651	0,000051374488	0,000023609632	0,000000000000	0,000052407862	0,000033843323	0,000004523184	0,000038142489
L015	SUSTINENTE	Lombardia	Mantova	0,000044280979	0,000022509333	0,000042849452	0,000029599881	0,000010873469	0,000043677758	0,000027088680	0,000003807758	0,000033574695
L020	SUZZARA	Lombardia	Mantova	0,000369515131	0,000279339005	0,000402138760	0,000309592244	0,000000000000	0,000329663359	0,000369830949	0,000420960565	0,000338295756
L826	VIADANA	Lombardia	Mantova	0,000345856583	0,000276118384	0,000338923798	0,000267643420	0,000000000000	0,000334650437	0,000368359050	0,000472203333	0,000316414713
M044	VILLIMPENTA	Lombardia	Mantova	0,000046696400	0,000023074677	0,000031457075	0,000033680003	0,000000000000	0,000041696792	0,000031064696	0,000002350968	0,000033602233
M125	VOLTA MANTOVANA	Lombardia	Mantova	0,000139698867	0,000096553049	0,000120988122	0,000106576001	0,000000000000	0,000136022195	0,000112357951	0,000111098757	0,000115903603
A010	ABBIATEGRASSO	Lombardia	Milano	0,000570387857	0,000484320377	0,000634500463	0,000422545714	0,000259408099	0,000486694533	0,000587980831	0,001022833064	0,000536225766
A127	ALBAIRATE	Lombardia	Milano	0,000086795175	0,000058719207	0,000111212223	0,000046350904	0,000000000000	0,000076768157	0,000060397756	0,000097284395	0,000070436598
A375	ARCONATE	Lombardia	Milano	0,000120329601	0,000077878239	0,000131166943	0,000069489817	0,000031036479	0,000102025101	0,000085564339	0,000010703318	0,000091278145
A389	ARESE	Lombardia	Milano	0,000365208381	0,000291154544	0,000427669578	0,000224207235	0,000175632908	0,000275793111	0,000317127958	0,000611269568	0,000318584341
A413	ARLUNO	Lombardia	Milano	0,000208665560	0,000146972728	0,000288401992	0,000117255277	0,000000000000	0,000187456833	0,000177974067	0,000271367167	0,000180593100
A473	ASSAGO	Lombardia	Milano	0,000293699596	0,000287808660	0,000226592620	0,000164688206	0,000069689945	0,000190088596	0,000113269889	0,000388565602	0,000209986732
A618	BARANZATE	Lombardia	Milano	0,000192942059	0,000169282543	0,000274518160	0,000208599168	0,000000000000	0,000163142684	0,000205276351	0,000353826401	0,000205207797
A652	BAREGGIO	Lombardia	Milano	0,000296679055	0,000232838760	0,000356524229	0,000210869405	0,000000000000	0,000249566121	0,000267438521	0,000674113275	0,000274680496
A697	BASIANO	Lombardia	Milano	0,000067040909	0,000045504750	0,000091256353	0,000046754096	0,000000000000	0,000061105940	0,000045368388	0,000009490370	0,000055311026
A699	BASIGLIO	Lombardia	Milano	0,000142994240	0,000098995841	0,000192215558	0,000062014258	0,000049292132	0,000149769236	0,000107545147	0,000210486463	0,000121126475
A751	BELLINZAGO LOMBARDO	Lombardia	Milano	0,000082291685	0,000056438202	0,000093835083	0,000037605521	0,000000000000	0,000061453341	0,000047011220	0,000005750337	0,000057283447
A804	BERNATE TICINO	Lombardia	Milano	0,000057903393	0,000044763362	0,000098337932	0,000028193776	0,000000000000	0,000053543889	0,000038973383	0,000067306807	0,000050061754
A820	BESATE	Lombardia	Milano	0,000040749042	0,000022296744	0,000058021639	0,000021685533	0,000000000000	0,000038337881	0,000025167517	0,000003661625	0,000031547449
A872	BINASCO	Lombardia	Milano	0,000149062281	0,000100401802	0,000191601648	0,000125742760	0,000000000000	0,000115674691	0,000129712656	0,000105044025	0,000132236800
A920	BOFFALORA SOPRA TICINO	Lombardia	Milano	0,000080063733	0,000063753938	0,000092888098	0,000048489890	0,000013292588	0,000069333144	0,000053955131	0,000154447697	0,000068476517
A940	BOLLATE	Lombardia	Milano	0,000618575996	0,000546209995	0,000809180458	0,000479099229	0,000326012660	0,000517081240	0,000664507294	0,001214390906	0,000612673907
B162	BRESSO	Lombardia	Milano	0,000473243838	0,000453306277	0,000508552687	0,000386267218	0,000213414857	0,000373758960	0,000502791996	0,000841455195	0,000453584871
B235	BUBBIANO	Lombardia	Milano	0,000042853479	0,000028438348	0,000046999286	0,000017403096	0,000000000000	0,000038395358	0,000023402479	0,000036810543	0,000030948135
B240	BUCCINASCO	Lombardia	Milano	0,000461212024	0,000388988766	0,000660767327	0,000351815200	0,000169938687	0,000381852269	0,000449077597	0,000993338668	0,000456133873
B286	BUSCATE	Lombardia	Milano	0,000086294893	0,000047903237	0,000115387387	0,000058624040	0,000000000000	0,000078044376	0,000061665223	0,000008400199	0,000070007901
B292	BUSSERO	Lombardia	Milano	0,000144921652	0,000101862300	0,000148737163	0,000102907745	0,000051218908	0,000118000617	0,000121728857	0,000226307364	0,000125525355
B301	BUSTO GAROLFO	Lombardia	Milano	0,000235049494	0,000159305635	0,000258055453	0,000142866284	0,000000000000	0,000211955485	0,000209371823	0,000116127910	0,000190506778
B448	CALVIGNASCO	Lombardia	Milano	0,000024321739	0,000014284823	0,000032881320	0,000009790092	0,000000000000	0,000020067709	0,000012366841	0,000001579525	0,000017107122
B461	CAMBIAGO	Lombardia	Milano	0,000125454066	0,000092515004	0,000178078583	0,000061087143	0,000000000000	0,000114806348	0,000086737403	0,000174439758	0,000104872074
B593	CANEGRATE	Lombardia	Milano	0,000216666802	0,000159536293	0,000222930868	0,000162873790	0,000045957295	0,000176978484	0,000204025103	0,000195940196	0,000187023724
B820	CARPIANO	Lombardia	Milano	0,000073232103	0,000044786026	0,000110278407	0,000042407454	0,000000000000	0,000069363152	0,000044642190	0,000098852347	0,000062476430
B850	CARUGATE	Lombardia	Milano	0,000274088308	0,000215024247	0,000266005436	0,000166483418	0,000000000000	0,000220874741	0,000231692575	0,000292326884	0,000221064497
B938	CASARILE	Lombardia	Milano	0,000068982271	0,000047516521	0,000118425919	0,000043907764	0,000000000000	0,000065639207	0,000045692404	0,000008256606	0,000059249197
B989	CASOREZZO	Lombardia	Milano	0,000097108183	0,000067689241	0,000100198160	0,000050309825	0,000000000000	0,000084201565	0,000073894555	0,000172700285	0,000078648865
C003	CASSANO D'ADDA	Lombardia	Milano	0,000339843719	0,000263340639	0,000391790855	0,000205144437	0,000161298979	0,000299426472	0,000297475270	0,000303776029	0,000288689807
C014	CASSINA DE' PECCHI	Lombardia	Milano	0,000249006970	0,000183175911	0,000302913699	0,000206169423	0,000095490959	0,000197585112	0,000216499383	0,000512494099	0,000235895707
C033	CASSINETTA DI LUGAGNANO	Lombardia	Milano	0,000035656098	0,000016768862	0,000054569139	0,000017917696	0,000000000000	0,000031930287	0,000020581628	0,000003230846	0,000027246233
C052	CASTANO PRIMO	Lombardia	Milano	0,000197864887	0,000150020389	0,000197469119	0,000121584493	0,000000000000	0,000177219840	0,000176755905	0,000321716214	0,000168327696
C523	CERNUSCO SUL NAVIGLIO	Lombardia	Milano	0,000615549948	0,000558232272	0,000904402239	0,000439279360	0,000301802632	0,000505049466	0,000595169593	0,001350231884	0,000608722779
C536	CERRO AL LAMBRO	Lombardia	Milano	0,000087907699	0,000062279663	0,000106377921	0,000056598561	0,000029954881	0,000076347940	0,000065077727	0,000018995046	0,000071234682
C537	CERRO MAGGIORE	Lombardia	Milano	0,000265862269	0,000208512254	0,000331264039	0,000217128083	0,000000000000	0,000223374961	0,000242062039	0,000270327898	0,000241622597
C565	CESANO BOSCONI	Lombardia	Milano	0,000401662236	0,000377558722	0,000433961180	0,000352573029	0,000189845974	0,000332956171	0,000449926061	0,000548343225	0,000389840582
C569	CESATE	Lombardia	Milano	0,000229752428	0,000164469439	0,000276933511	0,000173386442	0,000000000000	0,000199297774	0,000218051899	0,000340422562	0,000209161941
C707	CINISELLO BALSAMO	Lombardia	Milano	0,001347354347	0,001451477910	0,001375948933	0,001162624448	0,000653063793	0,001071567876	0,001616244394	0,003057760675	0,001365131692
C733	CISLIANO	Lombardia	Milano	0,000086782837	0,000051329812	0,000121937320	0,000041141174	0,000029870489	0,000078283447	0,000055128116	0,000141101551	0,000072115644
C895	COLOGNO MONZESE	Lombardia	Milano	0,000817391013	0,000824674530	0,000970664275	0,000848250886	0,000421145567	0,000667810858	0,000886738334	0,001683187382	0,000861956771
C908	COLTURANO	Lombardia	Milano	0,000038076666	0,000028064160	0,000067007882	0,000023169915	0,000000000000	0,000034076134	0,000021183686	0,000005312946	0,000031971930
C986	CORBETTA	Lombardia	Milano	0,000313502599	0,000229789486	0,000450749722	0,000189679611	0,000000000000	0,000282616406	0,000253950939	0,000530041018	0,000281011209
D013	CORMANO	Lombardia	Milano	0,000344109019	0,000320974636	0,000378802459	0,000310180244	0,000190632971	0,000285362217	0,000346385660	0,001045379625	0,000355798512
D018	CORNAREDO	Lombardia	Milano	0,000354859751	0,000274351937	0,000455969775	0,000294693318	0,000171089657	0,000304998127	0,000362475358	0,000662992212	0,000349300970
D045	CORSICO	Lombardia	Milano	0,000614863804	0,000591544629	0,000774723482	0,000504987507	0,000314802553	0,000486905733	0,000675118439	0,000490152572	0,000585048893
D198	CUGGIONO	Lombardia	Milano	0,000150158177	0,000092272608	0,000181861864	0,000109362853	0,000000000000	0,000131334089	0,000119505735	0,000214326323	0,000131249259
D229	CUSAGO	Lombardia	Milano	0,000082144661	0,000056904183	0,000099427707	0,000036940516	0,000028055854	0,000086708967	0,000045281387	0,000115831297	0,000065985574
D231	CUSANO MILANINO	Lombardia	Milano	0,000349121068	0,000301402581	0,000372108746	0,000280705555	0,000194207096	0,000266909760	0,000324622647	0,000490074448	0,000318907124
D244	DAIRAGO	Lombardia	Milano	0,000105181366	0,000066648947	0,000135571016	0,000065352745	0,000000000000	0,000095095713	0,000081722822	0,000161174212	0,000090776081
D367	DRESANO	Lombardia	Milano	0,000056130147	0,000043440558	0,000089207320	0,000034323416	0,000000000000	0,000048721593	0,000039550091	0,000004953963	0,000046934190
D845	GAGGIANO	Lombardia	Milano	0,000167088675	0,000117155479	0,000281056359	0,000114661308	0,000070856270	0,000145693470	0,00012		

Codice catastale	Denominazione	Regione	Provincia	FUNZIONI GENERALI	POLIZIA LOCALE	ISTRUZIONE PUBBLICA	RIFIUTI	TPL	TERRITORIO E VIABILITÀ	SOCIALE	ASILI NIDO	COMPLESSIVO
D995	GESSATE	Lombardia	Milano	0,000147321197	0,000095317472	0,000210094241	0,000094210672	0,000000000000	0,000136170502	0,000113718775	0,000261840288	0,000132389672
E094	GORGONZOLA	Lombardia	Milano	0,000382483172	0,000306691154	0,000437587728	0,000261553516	0,000209366543	0,000297994541	0,000352683279	0,000595126504	0,000342291251
E170	GREZZAGO	Lombardia	Milano	0,000051678772	0,000032440513	0,000044434365	0,000024309689	0,000000000000	0,000047617489	0,000033171892	0,000007617048	0,000035782457
E258	GU DO VISCONTI	Lombardia	Milano	0,000032596670	0,000014757567	0,000043899249	0,000020985205	0,000004726367	0,000027176764	0,000016790641	0,000002800066	0,000024879272
E313	INVERUNO	Lombardia	Milano	0,000162855840	0,000117252452	0,000155282781	0,000098003381	0,000000000000	0,000136528064	0,000126464711	0,000013957706	0,000122488495
E317	INZAGO	Lombardia	Milano	0,000192953847	0,000133964803	0,000253012670	0,000119131761	0,000082865728	0,000169045454	0,000167965655	0,000479118033	0,000179662568
E395	LACCHIARELLA	Lombardia	Milano	0,000164539053	0,000115618671	0,000195889491	0,000095238083	0,000000000000	0,000148889896	0,000127771291	0,000402091602	0,000144993962
E415	LAINATE	Lombardia	Milano	0,000508121515	0,000428828766	0,000442918702	0,000349737311	0,000162155214	0,000382683093	0,000443876912	0,000492032050	0,000417615987
E514	LEGNANO	Lombardia	Milano	0,001097938353	0,001180138343	0,001074367461	0,000900418882	0,000581786538	0,001083822116	0,001345905671	0,001172240499	0,001070305373
E610	LISCATE	Lombardia	Milano	0,000073733375	0,000064663359	0,000110305618	0,000044878202	0,000000000000	0,000069953305	0,000048003075	0,000114086086	0,000065783100
E639	LOCATE DI TRIULZI	Lombardia	Milano	0,000170042102	0,000139760228	0,000217780170	0,000098098396	0,000065173671	0,000153004993	0,000148666107	0,000448838576	0,000158790098
E801	MAGENTA	Lombardia	Milano	0,000441479002	0,000399862135	0,000490735102	0,000343174351	0,000238946792	0,000438589041	0,000484010796	0,000629118143	0,000426883774
E819	MAGNAGO	Lombardia	Milano	0,000155486160	0,000113349561	0,000230007621	0,000090141430	0,000000000000	0,000141461810	0,000124024306	0,000151399951	0,000134461798
E921	MARCALLO CON CASONE	Lombardia	Milano	0,000109528744	0,000076104872	0,000144939945	0,000051582752	0,000000000000	0,000097936628	0,000086236175	0,000158763874	0,000090868936
F003	MASATE	Lombardia	Milano	0,000060517655	0,000038787924	0,000084982384	0,000040282026	0,000000000000	0,000056010074	0,000042564594	0,000005694222	0,000049827800
F084	MEDIGLIA	Lombardia	Milano	0,000197355126	0,000139942158	0,000329084339	0,000132232015	0,000056042739	0,000180901455	0,000173185056	0,000304633601	0,000188662489
F100	MELEGNANO	Lombardia	Milano	0,000326471885	0,000316680048	0,000294612101	0,000275903706	0,000000000000	0,000262533150	0,000307806671	0,000600587782	0,000299593490
F119	MELZO	Lombardia	Milano	0,000367204129	0,000275259636	0,000369693000	0,000257458119	0,000160818227	0,000268957465	0,000316363972	0,000525817907	0,000313964911
F155	MESERO	Lombardia	Milano	0,000076855757	0,000044816454	0,000076162007	0,000042234563	0,000000000000	0,000067056303	0,000052675009	0,000008287969	0,000055797446
F205	MILANO	Lombardia	Milano	0,027618062312	0,067695916022	0,047425279043	0,033905705075	0,109937304106	0,025549371612	0,040213436107	0,056451843542	0,039870587945
D033	MORIMONDO	Lombardia	Milano	0,000030004083	0,000022950782	0,000019269654	0,000024749944	0,000000000000	0,000026425616	0,000014600148	0,000020808064	0,000022621079
F783	MOTTA VISCONTI	Lombardia	Milano	0,000138590421	0,000088678331	0,000148390692	0,000077816590	0,000000000000	0,000125815350	0,000111287635	0,000213978826	0,000114140780
F874	NERVIANO	Lombardia	Milano	0,000308460823	0,000237069551	0,000348480265	0,000193707937	0,000000000000	0,000256677805	0,000274551918	0,000403353774	0,000262596425
F939	NOSATE	Lombardia	Milano	0,000018035561	0,000005804748	0,000008679709	0,000008223101	0,000000000000	0,000014988976	0,000007512195	0,000002695141	0,000010359411
F955	NOVATE MILANESE	Lombardia	Milano	0,000369216148	0,000320953910	0,000379939346	0,000315904968	0,000169770592	0,000295134604	0,000369597704	0,000579479424	0,000347284923
F968	NOVIGLIO	Lombardia	Milano	0,000075412623	0,000053735234	0,000124168780	0,000040013616	0,000009585340	0,000071131059	0,000044890065	0,000124119837	0,000066338414
G078	OPERA	Lombardia	Milano	0,000250079195	0,000210361957	0,000281014231	0,000212592739	0,000000000000	0,000205621370	0,000225662278	0,000375416692	0,000230536702
G181	OSSONA	Lombardia	Milano	0,000079997779	0,000055373656	0,000090644779	0,000045361750	0,000000000000	0,000074042880	0,000055452994	0,000162738834	0,000067484975
G206	OZZERO	Lombardia	Milano	0,000031475408	0,000021023606	0,000036678891	0,000015411614	0,000000000000	0,000029814490	0,000018693056	0,000003733422	0,000023159656
G220	PADERNO DUGNANO	Lombardia	Milano	0,000793964506	0,000780153597	0,000899152802	0,000742303311	0,000396465080	0,000683394343	0,000836598618	0,001250502287	0,000793222425
G316	PANTIGLIATE	Lombardia	Milano	0,000109005791	0,000073768346	0,000127821656	0,000066355612	0,000000000000	0,000091532671	0,000084587587	0,000175855097	0,000091874277
G324	PARABIAGO	Lombardia	Milano	0,000477936593	0,000421579853	0,000529879639	0,000396207543	0,000000000000	0,000409292533	0,000490045451	0,000607997021	0,000444181094
G385	PAULLO	Lombardia	Milano	0,000193847962	0,000147757594	0,000253491816	0,000114153022	0,000000000000	0,000167600779	0,000181092774	0,000318104972	0,000172166817
C013	PERO	Lombardia	Milano	0,000225684247	0,000216529704	0,000212803262	0,000220563650	0,000000000000	0,000180376290	0,000188777519	0,000389822990	0,000211322590
G488	PESCHIERA BORROMEO	Lombardia	Milano	0,000445905043	0,000350452038	0,000572187575	0,000306496736	0,000171426140	0,000362343331	0,000375910154	0,000756187248	0,000404343515
G502	PESSANO CON BORNAGO	Lombardia	Milano	0,000159416508	0,000120725998	0,000190372822	0,000095487991	0,000000000000	0,000137311233	0,000127416421	0,000157853884	0,000132166385
G634	PIEVE EMANUELE	Lombardia	Milano	0,000256494621	0,000242437545	0,000302135433	0,000223802495	0,000107970304	0,000292736507	0,000221926671	0,000374815853	0,000252876950
G686	PIOLTELLO	Lombardia	Milano	0,000587335877	0,000490671182	0,000720812475	0,000503011849	0,000317435171	0,000508762046	0,000668657627	0,000620792571	0,000571852040
G772	POGLIANO MILANESE	Lombardia	Milano	0,000153011880	0,000097103208	0,000162131167	0,000116168612	0,000000000000	0,000119810422	0,000125548964	0,000239165975	0,000131828911
G955	POZZO D'ADDA	Lombardia	Milano	0,000101099899	0,000073382695	0,000100412527	0,000067665718	0,000000000000	0,000087928377	0,000076684988	0,000015176044	0,000078775672
G965	POZZUOLO MARTESANA	Lombardia	Milano	0,000147022754	0,000104503797	0,000199097017	0,000078195039	0,000000000000	0,000133387075	0,000118441433	0,000016995568	0,000117624024
H026	PREGNANA MILANESE	Lombardia	Milano	0,000130556989	0,000077721366	0,000202258518	0,000092490247	0,000000000000	0,000109471432	0,000105777032	0,000144901819	0,000117122192
H240	RESCALDINA	Lombardia	Milano	0,000249852816	0,000195020790	0,000278737257	0,000172990875	0,000000000000	0,000202984803	0,000227608529	0,000261746062	0,000214113060
H264	RHO	Lombardia	Milano	0,0000901972591	0,0000879973962	0,0001007517681	0,001228415739	0,001548395905	0,000916997668	0,001036412214	0,001109803931	0,001048201248
H371	ROBECCHETTO CON INDUNO	Lombardia	Milano	0,000090651046	0,000053642676	0,000150025006	0,000052293679	0,000000000000	0,000079083765	0,000059434530	0,000076120488	0,000076838108
H373	ROBECCO SUL NAVIGLIO	Lombardia	Milano	0,000121781842	0,000073952258	0,000131547329	0,000069464186	0,000000000000	0,000108619779	0,000091321034	0,000011996871	0,000092073337
H470	RODANO	Lombardia	Milano	0,000083600498	0,000047491634	0,000131540511	0,000054349953	0,000028375117	0,000072694112	0,000053940935	0,000007385976	0,000069531292
H560	ROSATE	Lombardia	Milano	0,000103317820	0,000066923786	0,000132298973	0,000066476860	0,000000000000	0,000094611776	0,000081665424	0,000186433902	0,000091243259
H623	ROZZANO	Lombardia	Milano	0,000773136438	0,000698861264	0,000948815611	0,000669516116	0,001167676546	0,000591451545	0,000787473326	0,000739782028	0,000755165326
H803	SAN COLOMBANO AL LAMBRO	Lombardia	Milano	0,000141963686	0,000073331454	0,000147094776	0,000075785704	0,000000000000	0,000124990003	0,000113979333	0,000233861442	0,000114165576
H827	SAN DONATO MILANESE	Lombardia	Milano	0,000643376928	0,000562658357	0,000683459584	0,000409625609	0,000311221990	0,000490102849	0,000602706916	0,001108863189	0,000567370418
H884	SAN GIORGIO SU LEGNANO	Lombardia	Milano	0,000117623256	0,000088513205	0,000121873372	0,000079538527	0,000000000000	0,000096539199	0,000098730437	0,000010323912	0,000093115091
H930	SAN GIULIANO MILANESE	Lombardia	Milano	0,000633639463	0,000581530646	0,000730868110	0,000620920493	0,000291316471	0,000543864393	0,000679250457	0,001216212803	0,000649042172
I409	SAN VITTORE OLONA	Lombardia	Milano	0,000156522133	0,000117853092	0,000168063182	0,000119643695	0,000000000000	0,000123485511	0,000127785274	0,000287282455	0,000138416811
I415	SAN ZENONE AL LAMBRO	Lombardia	Milano	0,000083289363	0,000062142861	0,000093458163	0,000042489743	0,000000000000	0,000068793025	0,000053168037	0,000051362934	0,000062730398
I361	SANTO STEFANO TICINO	Lombardia	Milano	0,000085293523	0,000053593463	0,000112165504	0,000056525590	0,000020433707	0,000078514397	0,000060178065	0,000011007168	0,000069790404
I566	SEDRIANO	Lombardia	Milano	0,000203374251	0,000153328503	0,000286095442	0,000145274965	0,000000000000	0,000175203738	0,000185278797	0,000427280659	0,000192915005
I577	SEGRATE	Lombardia	Milano	0,000689450141	0,000590932091	0,000725935238	0,000578305200	0,000313038128	0,000551081685	0,000638796913	0,000976730473	0,000635323289
I602	SENAGO	Lombardia	Milano	0,000366436694	0,000322526547	0,000473760675	0,000282053014	0,00000000000				

Codice catastale	Denominazione	Regione	Provincia	FUNZIONI GENERALI	POLIZIA LOCALE	ISTRUZIONE PUBBLICA	RIFIUTI	TPL	TERRITORIO E VIABILITÀ	SOCIALE	ASILI NIDO	COMPLESSIVO
I696	SETTALA	Lombardia	Milano	0,000126061874	0,000104228711	0,000182034614	0,000087703017	0,000000000000	0,000116996355	0,000099032418	0,000211554689	0,000116793852
I700	SETTIMO MILANESE	Lombardia	Milano	0,000351960303	0,000282995955	0,000479457113	0,000315547019	0,000156149505	0,000292327403	0,000338734703	0,000722797941	0,000354968204
I786	SOLARO	Lombardia	Milano	0,000236881737	0,000195457027	0,000210546189	0,000180469627	0,000000000000	0,000198492375	0,000212566573	0,000340212616	0,000204931018
L408	TREZZANO ROSA	Lombardia	Milano	0,000083873326	0,000061325416	0,000129279179	0,000047348068	0,000000000000	0,000079170848	0,000068353813	0,000011162069	0,000070554799
L409	TREZZANO SUL NAVIGLIO	Lombardia	Milano	0,000366980742	0,000282849026	0,000486737007	0,000372526716	0,000138997800	0,000311961910	0,000367191972	0,000592294538	0,000374336072
L411	TREZZO SULL'ADDA	Lombardia	Milano	0,000273451586	0,000230863669	0,000221634576	0,000183635007	0,000000000000	0,000195295180	0,000195201472	0,000088655055	0,000204002244
L415	TRIBIANO	Lombardia	Milano	0,000062117557	0,000043765342	0,000066957999	0,000039094536	0,000000000000	0,000057778135	0,000035956332	0,000071715010	0,000049785738
L454	TRUCCAZZANO	Lombardia	Milano	0,000107945194	0,000100582942	0,000175876213	0,000059588604	0,000000000000	0,000095567086	0,000079779256	0,000020669109	0,000091559430
L471	TURBIGO	Lombardia	Milano	0,000131217340	0,000090451122	0,000145543164	0,000097800004	0,000000000000	0,000114131054	0,000112466856	0,000153013567	0,000113841270
L664	VANZAGHELLO	Lombardia	Milano	0,000095881770	0,000060073948	0,000120461770	0,000064660068	0,000000000000	0,000084204927	0,000075862177	0,000142177801	0,000083314031
L665	VANZAGO	Lombardia	Milano	0,000151492686	0,000105249158	0,000250924015	0,000097828356	0,000000000000	0,000130184676	0,000122352026	0,000018942920	0,000130828357
L667	VAPRIO D'ADDA	Lombardia	Milano	0,000153733526	0,000108169469	0,000172406231	0,000082039032	0,000000000000	0,000137218564	0,000122604919	0,000278263434	0,000128497408
M424	VERMEZZO CON ZELO	Lombardia	Milano	0,000103494243	0,000072175023	0,000143606371	0,000059707651	0,000000000000	0,000095133862	0,000064023097	0,000112183569	0,000085886819
L773	VERNATE	Lombardia	Milano	0,000061800110	0,000031905680	0,000089462632	0,000036326454	0,000000000000	0,000056167067	0,000037354493	0,000079004822	0,000051466962
L883	VIGNATE	Lombardia	Milano	0,000161355553	0,000104445323	0,000187520200	0,000093922577	0,000000000000	0,000138656622	0,000122455755	0,000377409491	0,000139120543
L928	VILLA CORTESE	Lombardia	Milano	0,000110324934	0,000082410468	0,000114266232	0,000080753704	0,000000000000	0,000091002611	0,000099363363	0,000071902835	0,000092460264
M053	VIMODRONE	Lombardia	Milano	0,000297882417	0,000242353197	0,000248694289	0,000226306193	0,000000000000	0,000244143717	0,000270199690	0,000602730384	0,000262113017
M091	VITTUONE	Lombardia	Milano	0,000165279000	0,000105265139	0,000207854458	0,000094991786	0,000000000000	0,000139801513	0,000132336611	0,000226481153	0,000138298884
M102	VIZZOLO PREDABISSI	Lombardia	Milano	0,000070641340	0,000054288845	0,000098990550	0,000055138267	0,000000000000	0,000061091181	0,000052633936	0,000006102708	0,000060759715
M176	ZIBIDO SAN GIACOMO	Lombardia	Milano	0,000118796806	0,000098765061	0,000188503582	0,000070042849	0,000000000000	0,000107912080	0,000084412559	0,000140880442	0,000105122407
A087	AGRATE BRIANZA	Lombardia	Monza e della Brianza	0,000292470256	0,000271056405	0,000352777321	0,000202716907	0,000071685016	0,000298564707	0,000227916700	0,000385765638	0,000263658842
A096	AICURZIO	Lombardia	Monza e della Brianza	0,000042168159	0,000024834803	0,000038287744	0,000019846410	0,000000000000	0,000035849172	0,000023807617	0,000004666777	0,000028469956
A159	ALBIATE	Lombardia	Monza e della Brianza	0,000108302907	0,000076056535	0,000129539752	0,000083361342	0,000000000000	0,000091577762	0,000091891678	0,000019742478	0,000091170691
A376	ARCORE	Lombardia	Monza e della Brianza	0,000340059923	0,000275059894	0,000378444415	0,000249045148	0,000000000000	0,000264416890	0,000291814443	0,000047000054	0,000278825201
A668	BARLASSINA	Lombardia	Monza e della Brianza	0,000124176005	0,000085786704	0,000155484102	0,000108754947	0,000000000000	0,000101291965	0,000107046601	0,000011315611	0,000108116901
A759	BELLUSCO	Lombardia	Monza e della Brianza	0,000133775406	0,000097819007	0,000190314392	0,000068554010	0,000000000000	0,000116308764	0,000104207378	0,000238602051	0,000115812822
A802	BERNAREGGIO	Lombardia	Monza e della Brianza	0,000184659184	0,000147416048	0,000178558713	0,000116830974	0,000000000000	0,000160421063	0,000164667607	0,000243854734	0,000154771758
A818	BESANA IN BRIANZA	Lombardia	Monza e della Brianza	0,000268212406	0,000196482375	0,000294121634	0,000185139567	0,000157908605	0,000245418875	0,000238025106	0,000236371363	0,000233420214
A849	BIASSONO	Lombardia	Monza e della Brianza	0,000216847984	0,000166555724	0,000198109272	0,000161898477	0,000000000000	0,000175559004	0,000189731575	0,000019311610	0,000173164492
B105	BOVISIO-MASCIAGO	Lombardia	Monza e della Brianza	0,000290676282	0,000234050479	0,000336066212	0,000210617794	0,000000000000	0,000242677920	0,000254526741	0,000377201133	0,000255898103
B187	BRIOSCO	Lombardia	Monza e della Brianza	0,000109686254	0,000073481066	0,000106820040	0,000062230637	0,000000000000	0,000094011133	0,000078620616	0,000009618522	0,000080752146
B212	BRUGHERIO	Lombardia	Monza e della Brianza	0,000599310796	0,000480689338	0,000774254017	0,000439006603	0,000182626699	0,000502207512	0,000614841038	0,000645841256	0,000552602101
B272	BURAGO DI MOLGORA	Lombardia	Monza e della Brianza	0,000083032209	0,000054868821	0,000088173583	0,000060198754	0,000000000000	0,000066477354	0,000060688767	0,000004873097	0,000064959684
B289	BUSNAGO	Lombardia	Monza e della Brianza	0,000124813449	0,000097486653	0,000165963735	0,000069638540	0,000000000000	0,000103172649	0,000084858954	0,000160594040	0,000103480111
B501	CAMPARADA	Lombardia	Monza e della Brianza	0,000038729992	0,000020186623	0,000042096722	0,000019992593	0,000008121877	0,000032978118	0,000020288102	0,000003159049	0,000027323578
B671	CAPONAGO	Lombardia	Monza e della Brianza	0,000100493832	0,000057371219	0,000118482574	0,000057943303	0,000000000000	0,000083026490	0,000067738247	0,000009498716	0,000075315164
B729	CARATE BRIANZA	Lombardia	Monza e della Brianza	0,000321300300	0,000279837342	0,000520502378	0,000257889361	0,000000000000	0,000259314844	0,000283346908	0,000210850872	0,000301375059
B798	CARNATE	Lombardia	Monza e della Brianza	0,000128136405	0,000072470387	0,000142736510	0,000087427745	0,000000000000	0,000105536759	0,000114582717	0,000102546839	0,000106090656
C395	CAVENAGO DI BRIANZA	Lombardia	Monza e della Brianza	0,000126668712	0,000091780749	0,000158655605	0,000074599223	0,000000000000	0,000110842929	0,000100922460	0,000224913583	0,000109626224
C512	CERIANO LAGHETTO	Lombardia	Monza e della Brianza	0,000114394105	0,000072024831	0,000130779405	0,000067676313	0,000000000000	0,000099070114	0,000088234002	0,000164191060	0,000094532133
C566	CESANO MADERNO	Lombardia	Monza e della Brianza	0,000646845659	0,000552829107	0,000755335756	0,000547591208	0,000226150715	0,000570588239	0,000686286481	0,000407359831	0,000602927714
C820	COGLIATE	Lombardia	Monza e della Brianza	0,000148193766	0,000107596246	0,000141848888	0,000088179241	0,000000000000	0,000129468854	0,000113897524	0,000153477407	0,000117575296
C952	CONCOREZZO	Lombardia	Monza e della Brianza	0,000280112458	0,000216627134	0,000383052115	0,000228424184	0,000000000000	0,000236002712	0,000251729578	0,000031447376	0,000247984460
D019	CORNATE D'ADDA	Lombardia	Monza e della Brianza	0,000193658168	0,000136773746	0,000204069945	0,000101585572	0,000000000000	0,000170928057	0,000159031173	0,000174584389	0,000152901194
D038	CORREZZANA	Lombardia	Monza e della Brianza	0,000052497059	0,000030402335	0,000085047686	0,000020457835	0,000000000000	0,000048006175	0,000033775567	0,000007697915	0,000040329847
D286	DESIO	Lombardia	Monza e della Brianza	0,000730712822	0,000640826708	0,000925174450	0,000587482314	0,000000000000	0,000729480245	0,000817515917	0,000892413704	0,000709910817
E063	GIUSSANO	Lombardia	Monza e della Brianza	0,000440080721	0,000419732250	0,000479757675	0,000340382347	0,000201405584	0,000382184460	0,000452720218	0,000336590832	0,000401474626
E504	LAZZATE	Lombardia	Monza e della Brianza	0,000129878662	0,000087718805	0,000111040603	0,000082725703	0,000000000000	0,000117695516	0,000102513303	0,000015677199	0,000098246029
E530	LENTATE SUL SEVESO	Lombardia	Monza e della Brianza	0,000294728295	0,000240418291	0,000352904390	0,000200418807	0,000000000000	0,000247810405	0,000244310458	0,000391147273	0,000256485363
E550	LESMO	Lombardia	Monza e della Brianza	0,000151399395	0,000103465592	0,000194064994	0,000102838895	0,000000000000	0,000122546767	0,000119211332	0,000016103554	0,000122971107
E591	LIMBIATE	Lombardia	Monza e della Brianza	0,000569804293	0,000499436521	0,000720317776	0,000475201716	0,000000000000	0,000499811338	0,000637545680	0,000786787426	0,000553367075
E617	LISSONE	Lombardia	Monza e della Brianza	0,000780802735	0,000807837455	0,000868783823	0,000637477804	0,000000000000	0,000677715961	0,000791245081	0,000643571623	0,000717194115
E786	MACHERIO	Lombardia	Monza e della Brianza	0,000135118908	0,000092139703	0,000155068616	0,000097469803	0,000050473125	0,000106551138	0,000111930510	0,000012921486	0,000110715764
F078	MEDA	Lombardia	Monza e della Brianza	0,000423434176	0,000383471554	0,000439210321	0,000313199963	0,000179554168	0,000350608477	0,000423117776	0,000045605619	0,000362501597
F165	MEZZAGO	Lombardia	Monza e della Brianza	0,000078517589	0,000050184946	0,000108724123	0,000039178716	0,000000000000	0,000071214574	0,000056246119	0,000013286518	0,000061245953
F247	MISINTO	Lombardia	Monza e della Brianza	0,000094523895	0,000058047958	0,000095973080	0,000055117619	0,000000000000	0,000085374402	0,000068299760	0,000014409320	0,000070978716
F704	MONZA	Lombardia	Monza e della Brianza	0,002313862207	0,002713258727	0,003364412361	0,001892817505	0,003472530359	0,002245706791	0,003129125544	0,004044042272	0,002585207605
F797	MUGGIO'	Lombardia	Monza e della Brianza	0,000398813274	0,000363881147	0,000442443400	0,000337011361	0,000174518861	0,000335110568	0,000418871439	0,000649973165	0,000384937681

Codice catastale	Denominazione	Regione	Provincia	FUNZIONI GENERALI	POLIZIA LOCALE	ISTRUZIONE PUBBLICA	RIFIUTI	TPL	TERRITORIO E VIABILITÀ	SOCIALE	ASILI NIDO	COMPLESSIVO
H233	RENATE	Lombardia	Monza e della Brianza	0,000073407962	0,000049348481	0,000076482658	0,000044542644	0,000000000000	0,000064998336	0,000055103228	0,000087451843	0,000059400988
H529	RONCELLO	Lombardia	Monza e della Brianza	0,000074904339	0,000051422185	0,000119777456	0,000033356360	0,000000000000	0,000071018943	0,000046766760	0,000014359314	0,000059215622
H537	RONCO BRIANTINO	Lombardia	Monza e della Brianza	0,000062363392	0,000045358225	0,000085554761	0,000027797602	0,000000000000	0,000055796111	0,000044088620	0,000006261983	0,000047707081
I625	SEREGNO	Lombardia	Monza e della Brianza	0,000791936717	0,000749867174	0,000933520852	0,000600108512	0,000409564544	0,000669489436	0,000821369746	0,000541441927	0,000725713146
I709	SEVESO	Lombardia	Monza e della Brianza	0,000386965111	0,000335621886	0,000490632010	0,000309450435	0,000000000000	0,000338617841	0,000405256636	0,000242948982	0,000356286830
I878	SOVICO	Lombardia	Monza e della Brianza	0,000142669392	0,000098831881	0,000191665108	0,000111286496	0,000000000000	0,000119102826	0,000122770963	0,000077331114	0,000125348170
I998	SULBIATE	Lombardia	Monza e della Brianza	0,000076701571	0,000046571126	0,000091068320	0,000036262760	0,000000000000	0,000070856495	0,000049540462	0,000008637881	0,000056334016
L434	TRIUGGIO	Lombardia	Monza e della Brianza	0,000149657994	0,000091640799	0,000174508152	0,000083641448	0,000000000000	0,000133179859	0,000115342982	0,000023993742	0,000115245888
L511	USMATE VELATE	Lombardia	Monza e della Brianza	0,000174049058	0,000141324299	0,000239150950	0,000094965801	0,000085098913	0,000161337937	0,000147794922	0,000021697910	0,000145660191
L677	VAREDO	Lombardia	Monza e della Brianza	0,000252378617	0,000202860064	0,000302603619	0,000212725486	0,000062800949	0,000201061941	0,000215768294	0,000357992136	0,000232602862
L704	VEDANO AL LAMBRO	Lombardia	Monza e della Brianza	0,000142844851	0,000096562968	0,000142301789	0,000097771345	0,000000000000	0,000111532931	0,000122862511	0,000151394506	0,000117315741
L709	VEDUGGIO CON COLZANO	Lombardia	Monza e della Brianza	0,000078828575	0,000056511166	0,000080449956	0,000036161149	0,000000000000	0,000069328287	0,000057843259	0,000016133629	0,000057333546
L744	VERANO BRIANZA	Lombardia	Monza e della Brianza	0,000167996702	0,000124605578	0,000171179618	0,000123189292	0,000000000000	0,000132013487	0,000133455481	0,000246160201	0,000142709441
M017	VILLASANTA	Lombardia	Monza e della Brianza	0,000252189806	0,000193829996	0,000286461334	0,000199056949	0,000000000000	0,000199280664	0,000226195136	0,000425853810	0,000228412840
M052	VIMERCATE	Lombardia	Monza e della Brianza	0,000514611656	0,000474095448	0,000561937659	0,000394186357	0,000316135502	0,000403297939	0,000491395046	0,000140005029	0,000448823135
A118	ALAGNA	Lombardia	Pavia	0,000020424900	0,000010883709	0,000016618480	0,000010516588	0,000005858754	0,000018665595	0,000008735750	0,000000778860	0,000013562156
A134	ALBAREDO ARNABOLDI	Lombardia	Pavia	0,000010907012	0,000001759476	0,000003979567	0,000006385117	0,000000000000	0,000008459842	0,000002778912	0,000003899149	0,000006112071
A171	ALBONESE	Lombardia	Pavia	0,000016639501	0,000005624154	0,000004519079	0,000013926745	0,000000000000	0,000012844068	0,000007287946	0,000000865400	0,000010629154
A175	ALBUZZANO	Lombardia	Pavia	0,000063239984	0,000034824252	0,000076505161	0,000036510148	0,000000000000	0,000060106682	0,000043676271	0,000006408286	0,000048680657
A387	ARENA PO	Lombardia	Pavia	0,000037271440	0,000015029843	0,000033060056	0,000026242520	0,000000000000	0,000036867235	0,00002236617	0,000001850762	0,000027535739
A538	BADIA PAVESE	Lombardia	Pavia	0,000013519172	0,000004413171	0,000007042721	0,000005623412	0,000000000000	0,000010756625	0,000004218453	0,000000479983	0,000007378865
A550	BAGNARIA	Lombardia	Pavia	0,000021716472	0,000006020374	0,000010680984	0,000009636553	0,000000000000	0,000021075232	0,000009262522	0,000001125020	0,000012672670
A634	BARBIANELLO	Lombardia	Pavia	0,000021724252	0,000009500437	0,000016235809	0,000017387544	0,000000000000	0,000020394771	0,000009689196	0,000001125020	0,000015648788
A690	BASCAPE'	Lombardia	Pavia	0,000034623887	0,000013851387	0,000034759080	0,000020592575	0,000000000000	0,000035200785	0,000021741175	0,000056052747	0,000027624375
A712	BASTIDA PANCARANA	Lombardia	Pavia	0,000024546020	0,000014721927	0,000027975760	0,000013379769	0,000008532554	0,000022050893	0,000013307367	0,000001817339	0,000018102580
A718	BATTUDA	Lombardia	Pavia	0,000018453207	0,000008349163	0,000011127281	0,000007857199	0,000000000000	0,000015285165	0,000006519013	0,000001364135	0,000010691043
A741	BELGIOIOSO	Lombardia	Pavia	0,000118340334	0,000071924651	0,000138816009	0,000085873467	0,000049140768	0,000104944919	0,000099530285	0,000017240071	0,000098878331
A792	BEREGUARDO	Lombardia	Pavia	0,000057537370	0,000034922639	0,000057125680	0,000035937508	0,000000000000	0,000053609483	0,000034391734	0,000004759698	0,000042635139
A989	BORGARELLO	Lombardia	Pavia	0,000045512150	0,000027258904	0,000040682061	0,000024788055	0,000000000000	0,000042420997	0,000027667108	0,000004235998	0,000032242301
B028	BORGO PRIOLO	Lombardia	Pavia	0,000038004533	0,000013933513	0,000024974038	0,000025335925	0,000000000000	0,000039798346	0,000021960890	0,000001800742	0,000026609614
B038	BORGO SAN SIRO	Lombardia	Pavia	0,000024826354	0,000012906145	0,000015524237	0,000016943115	0,000000000000	0,000023171277	0,000012842058	0,000000951940	0,000017084424
B030	BORGORATTO MORMOROLO	Lombardia	Pavia	0,000016186382	0,000003329661	0,000004764464	0,000007681822	0,000000000000	0,000015278612	0,000005934572	0,000000550227	0,000008869825
B051	BORNASCO	Lombardia	Pavia	0,000047539736	0,000024318677	0,000065815080	0,000022715647	0,000000000000	0,000044539108	0,000023554747	0,000007466843	0,000035049011
B082	BOSNASCO	Lombardia	Pavia	0,000018417811	0,000006165325	0,000007494311	0,000006645789	0,000000000000	0,000015267470	0,000007075320	0,00000250039	0,000009848198
B117	BRALLO DI PREGOLA	Lombardia	Pavia	0,000033865973	0,000009585505	0,000002564087	0,000012751440	0,000000000000	0,000044536529	0,000010526597	0,000000559143	0,000018100253
B142	BREME	Lombardia	Pavia	0,000023155375	0,000009023257	0,000007210299	0,000012624421	0,000000000000	0,000021514445	0,000009597377	0,000000587783	0,000013571339
B159	BRESSANA BOTTARONE	Lombardia	Pavia	0,000068870479	0,000040438510	0,000065849669	0,000049187472	0,000000000000	0,000062313677	0,000048477572	0,000006317417	0,000053051986
B201	BRONI	Lombardia	Pavia	0,000182137615	0,000137119403	0,000168100484	0,000160145542	0,000000000000	0,000164912450	0,000162145275	0,000134920663	0,000159117513
B447	CALVIGNANO	Lombardia	Pavia	0,000009039122	0,000001303216	0,000001318502	0,000002666145	0,000000000000	0,000006293021	0,000001467465	0,000000050021	0,000003773932
B567	CAMPOSPINOSO	Lombardia	Pavia	0,000025797436	0,000010514726	0,000018021070	0,000018473339	0,000000000000	0,000021050292	0,000015435244	0,000031885925	0,000019233101
B587	CANDIA LOMELLINA	Lombardia	Pavia	0,000037356255	0,000020346049	0,000042926537	0,000020807661	0,000011203020	0,000036497067	0,000023027227	0,000002596199	0,000028253690
B613	CANNETO PAVESE	Lombardia	Pavia	0,000033113498	0,000015480690	0,000030068537	0,000024415425	0,000000000000	0,000031743489	0,000018278387	0,000002682739	0,000024702535
B741	CARBONARA AL TICINO	Lombardia	Pavia	0,000034834426	0,000020308893	0,000021849980	0,000023490645	0,000000000000	0,000031508412	0,000018151182	0,000002855819	0,000024021658
B929	CASANOVA LONATI	Lombardia	Pavia	0,000013778549	0,000002873268	0,000005510478	0,000007165738	0,000000000000	0,000010613012	0,000004589705	0,000000342845	0,000007552790
B945	CASATISMA	Lombardia	Pavia	0,000021438399	0,000008520309	0,000020941217	0,000013539633	0,000000000000	0,000019562620	0,000009868666	0,000001644259	0,000015093004
B954	CASEI GEROLA	Lombardia	Pavia	0,000054738226	0,000025235529	0,000034268503	0,000046390884	0,000000000000	0,000057965898	0,000034079334	0,000046404421	0,000043259586
B988	CASORATE PRIMO	Lombardia	Pavia	0,000149275326	0,000087030761	0,000148885154	0,000095088061	0,000000000000	0,000132706084	0,000120859554	0,000272122434	0,000125346842
C038	CASSOLNOVO	Lombardia	Pavia	0,000122994759	0,000077481852	0,000083893413	0,000081888948	0,000000000000	0,000117091057	0,000098643880	0,000144687479	0,000096980863
C050	CASTANA	Lombardia	Pavia	0,000020078893	0,000006747288	0,000012181450	0,000013815184	0,000000000000	0,000019568166	0,000008921118	0,000000865400	0,000013434326
C053	CASTEGGIO	Lombardia	Pavia	0,000139226696	0,000105198121	0,000085684502	0,000111318814	0,000000000000	0,000119564005	0,000109915996	0,000011332170	0,000106549558
C157	CASTELLETTO DI BRANDUZZO	Lombardia	Pavia	0,000025796069	0,000009511108	0,000011181781	0,000018267138	0,000000000000	0,000025215938	0,000013685825	0,000001990419	0,000017221822
C184	CASTELLO D'AGOGNA	Lombardia	Pavia	0,000027433019	0,000014214031	0,000018154714	0,000014926227	0,000000000000	0,000023457310	0,000014991696	0,000001782796	0,000017908369
C213	CASTELNOVETTO	Lombardia	Pavia	0,000017928672	0,000006590765	0,000009978675	0,000009928168	0,000000000000	0,000016209586	0,000006422687	0,000000346160	0,000010902084
C360	CAVA MANARA	Lombardia	Pavia	0,000121258630	0,000082439221	0,000117594628	0,000085455586	0,000057363380	0,000107786706	0,000098274830	0,000137458035	0,000102630912
C414	CECIMA	Lombardia	Pavia	0,000012402496	0,000002151691	0,000002921572	0,000004735860	0,000000000000	0,000011136239	0,000003219640	0,000000519240	0,000006119771
C484	CERANOVA	Lombardia	Pavia	0,000037451732	0,000018761574	0,000042777062	0,000020379278	0,000000000000	0,000034789141	0,000020760760	0,000006030912	0,000027310516
C508	CERETTO LOMELLINA	Lombardia	Pavia	0,000010305332	0,000001680592	0,000001784380	0,000003019108	0,000000000000	0,000007563831	0,000002357272	0,000000346160	0,000004503741
C509	CERGNAGO	Lombardia	Pavia	0,000020639720	0,000009142200	0,000004155024	0,000009376527	0,000000000000	0,000017849911	0,000008416566	0,000001471179	0,000011245009
C541	CERTOSA DI PAVIA	Lombardia	Pavia	0,000095867665	0,000052623921	0,000139677303	0,000057622688	0,000				

Codice catastale	Denominazione	Regione	Provincia	FUNZIONI GENERALI	POLIZIA LOCALE	ISTRUZIONE PUBBLICA	RIFIUTI	TPL	TERRITORIO E VIABILITÀ	SOCIALE	ASILI NIDO	COMPLESSIVO
C637	CHIGNOLO PO	Lombardia	Pavia	0,000075544062	0,000044766229	0,000069966912	0,000045246460	0,000017612065	0,000075731451	0,000054432445	0,000028537844	0,000058131727
C684	CIGOGNOLA	Lombardia	Pavia	0,000032434415	0,000014607104	0,000015600740	0,000019989922	0,000000000000	0,000029258837	0,000018351348	0,000003375059	0,000021174693
C686	CILAVEGNA	Lombardia	Pavia	0,000100364539	0,000061014238	0,000083855773	0,000067451313	0,000000000000	0,000090198479	0,000079148303	0,000160991013	0,000082123730
C813	CODEVILLA	Lombardia	Pavia	0,000026771534	0,000009597707	0,000013507062	0,000022512377	0,000000000000	0,000025903679	0,000011369616	0,000001990419	0,000018593047
M419	COLLI VERDI	Lombardia	Pavia	0,000048896608	0,000013151547	0,000024046103	0,000024135225	0,000000000000	0,000047728963	0,000017167857	0,000001770618	0,000028616262
C958	CONFENZA	Lombardia	Pavia	0,000037579988	0,000019399173	0,000027915208	0,000028784344	0,000011603035	0,000036481972	0,000021642170	0,000002942359	0,000028144317
C979	COPIANO	Lombardia	Pavia	0,000034069357	0,000013785219	0,000031226826	0,000021196574	0,000000000000	0,000029117562	0,000019620301	0,000003548139	0,000024010264
C982	CORANA	Lombardia	Pavia	0,000021627135	0,000010493509	0,000015453903	0,000016394587	0,000000000000	0,000019056621	0,000009787953	0,000000778860	0,000015176237
M338	CORNALE E BASTIDA	Lombardia	Pavia	0,000021426022	0,000008823068	0,000011027109	0,000016983394	0,000000000000	0,000019024687	0,000010626422	0,000001817339	0,000014742740
M372	CORTEOLONA E GENZONE	Lombardia	Pavia	0,000052722406	0,000027464441	0,000075244456	0,000034087991	0,000000000000	0,000047203655	0,000034739530	0,000090089698	0,000045842472
D081	CORVINO SAN QUIRICO	Lombardia	Pavia	0,000027726380	0,000009124743	0,000017337179	0,000017356797	0,000000000000	0,000023703003	0,000015303256	0,000001211560	0,000018188174
D109	COSTA DE' NOBILI	Lombardia	Pavia	0,000013873183	0,000002518707	0,000005504456	0,000004412266	0,000001675021	0,000011975233	0,000004289053	0,000000500206	0,000007007042
D127	COZZO	Lombardia	Pavia	0,000014530459	0,000004685606	0,000002701618	0,000008453591	0,000000000000	0,000012795241	0,000004786445	0,000000346160	0,000008083828
B824	CURA CARPIGNANO	Lombardia	Pavia	0,000080999360	0,000047405441	0,000093991199	0,000049296324	0,000010169152	0,000077160926	0,000049808163	0,000070853482	0,000064702262
D348	DORNO	Lombardia	Pavia	0,000093310217	0,000044626055	0,000081782236	0,000063938160	0,000000000000	0,000086512260	0,000064111309	0,000149474499	0,000075296284
D552	FERRERA ERBOGNONE	Lombardia	Pavia	0,000027542335	0,000014169130	0,000024909007	0,000013772206	0,000000000000	0,000026558660	0,000015593755	0,000001300536	0,000018959243
D594	FILIGHERA	Lombardia	Pavia	0,000020611207	0,000006195113	0,000008777683	0,000010474573	0,000000000000	0,000017815229	0,000009270791	0,000001097105	0,000012034866
D732	FORTUNAGO	Lombardia	Pavia	0,000017452032	0,000004220688	0,000004291213	0,000008011959	0,000000000000	0,000015759888	0,000005548060	0,000000838714	0,000009228734
D771	FRASCAROLO	Lombardia	Pavia	0,000030255570	0,000014368689	0,000022692345	0,000019579628	0,000000000000	0,000028270091	0,000016752345	0,000002423119	0,000021160889
D873	GALLIAVOLA	Lombardia	Pavia	0,000010193229	0,000001484061	0,000001649518	0,000003704592	0,000000000000	0,00007682713	0,000002571075	0,000000150062	0,000004663999
D892	GAMBARANA	Lombardia	Pavia	0,000011861553	0,000002104960	0,000001586906	0,000004771680	0,000000000000	0,000009142748	0,000003197871	0,000000186381	0,000005583323
D901	GAMBOLO'	Lombardia	Pavia	0,000174356040	0,000121112630	0,000166539073	0,000121818419	0,000000000000	0,000161710166	0,000140378237	0,0000310405278	0,000149964200
D925	GARLASCO	Lombardia	Pavia	0,000187400017	0,000118031381	0,000138797281	0,000140329104	0,000088785318	0,000164570373	0,000157929454	0,000311293485	0,000159097751
D980	GERENZAGO	Lombardia	Pavia	0,000028159518	0,000012403011	0,000021154458	0,000013092613	0,000000000000	0,000025485052	0,000016342508	0,000045097565	0,000020065883
E062	GIUSSAGO	Lombardia	Pavia	0,000089421777	0,000055718415	0,0000111461913	0,000055772639	0,000000000000	0,000085919915	0,000069970933	0,000161258732	0,000078331378
E072	GODIASCO SALICE TERME	Lombardia	Pavia	0,000080121111	0,000055867488	0,000065381621	0,000062752978	0,000000000000	0,000080160019	0,000056167889	0,000003894298	0,000063021669
E081	GOLFERENZO	Lombardia	Pavia	0,000010468030	0,000001548636	0,000001425519	0,000004869097	0,000000000000	0,000008603620	0,000002696643	0,000000186381	0,000005127183
E152	GRAVELLONA LOMELLINA	Lombardia	Pavia	0,000053176934	0,000032880684	0,000040757833	0,000038348014	0,000000000000	0,000052829978	0,000031079950	0,000005097556	0,000039504337
E195	GROPELLO CAIROLI	Lombardia	Pavia	0,000088239697	0,000062979330	0,000061635179	0,000057617976	0,000000000000	0,000085841953	0,000063129769	0,000157614132	0,000071332251
E310	INVERNO E MONTELEONE	Lombardia	Pavia	0,000032667512	0,000013979299	0,000029341662	0,000014585716	0,000000000000	0,000030868561	0,000018090068	0,000003115439	0,000021740267
E437	LANDRIANO	Lombardia	Pavia	0,000107217963	0,000071665919	0,000145885898	0,000067936972	0,000000000000	0,000097208690	0,000081094302	0,000206373092	0,000095602917
E439	LANGOSCO	Lombardia	Pavia	0,000014790309	0,000002932439	0,000003432730	0,000005437685	0,000003034360	0,000013187506	0,000004574846	0,000000519240	0,000007442584
E454	LARDIRAGO	Lombardia	Pavia	0,000025845884	0,000010331689	0,000030605695	0,000014491376	0,000000000000	0,000022761637	0,000015600523	0,000001471179	0,000018842163
E600	LINAROLO	Lombardia	Pavia	0,000051236886	0,000024912165	0,000038352934	0,000028868172	0,000012724128	0,000049410755	0,000031921842	0,000005485525	0,000035877178
E608	LIRIO	Lombardia	Pavia	0,000008755814	0,000001009064	0,000001564175	0,000003251269	0,000000000000	0,000006188179	0,000001649603	0,000000279571	0,000003902968
E662	LOMELLO	Lombardia	Pavia	0,000047375744	0,000020606316	0,000034008024	0,000043366136	0,000000000000	0,000044819556	0,000030238624	0,000073962723	0,000039624417
B387	LUNGAVILLA	Lombardia	Pavia	0,000047414342	0,000021429900	0,000037674047	0,000038302385	0,000000000000	0,000041632732	0,000031009486	0,000003894298	0,000035709833
E804	MAGHERNO	Lombardia	Pavia	0,000035474942	0,000017181349	0,000023907478	0,000018140625	0,000000000000	0,000030183727	0,000019830669	0,000003807758	0,000022936828
E934	MARCIGNAGO	Lombardia	Pavia	0,000046106439	0,000027298323	0,000058902401	0,000029757305	0,000000000000	0,000042922831	0,000027340028	0,000003805218	0,000036072041
E999	MARZANO	Lombardia	Pavia	0,000032791092	0,000017712255	0,000055503815	0,000019205846	0,000000000000	0,000029782768	0,000018682273	0,000004456989	0,000026707502
F080	MEDE	Lombardia	Pavia	0,000129903434	0,000078063044	0,000115385057	0,000095170073	0,000000000000	0,000120039043	0,000103796001	0,000109170959	0,000105695063
F122	MENCONICO	Lombardia	Pavia	0,000019134088	0,000003726235	0,000002188390	0,000008414295	0,000000000000	0,000022610977	0,000005823752	0,000000559143	0,000010209769
F170	MEZZANA BIGLI	Lombardia	Pavia	0,000030551651	0,000012640499	0,000007159858	0,000017637038	0,000000000000	0,000027190638	0,000014319279	0,000001644259	0,000018028777
F171	MEZZANA RABATTONI	Lombardia	Pavia	0,000014659889	0,000003768395	0,000005095327	0,000007315756	0,000000000000	0,000011854905	0,000005397545	0,000000605780	0,000008053581
F175	MEZZANINO	Lombardia	Pavia	0,000033158454	0,000013624119	0,000022487874	0,000019543598	0,000000000000	0,000030168186	0,000018389246	0,000001817339	0,000022102157
F238	MIRADOLE TERME	Lombardia	Pavia	0,000070248537	0,000032860260	0,000058643146	0,000042605252	0,000000000000	0,000065186623	0,000050802217	0,000007489710	0,000050860677
F417	MONTALTO PAVESE	Lombardia	Pavia	0,000026401056	0,000011033782	0,000016207183	0,000018974058	0,000000000000	0,000026934727	0,000012727184	0,000000850350	0,000018324182
F440	MONTEBELLO DELLA BATTAGLIA	Lombardia	Pavia	0,000051077091	0,000031051969	0,000030472827	0,000063845556	0,000000000000	0,000038516007	0,000021312338	0,000001471179	0,000040968097
F449	MONTECALVO VERSIGLIA	Lombardia	Pavia	0,000017883037	0,000004235109	0,000006764778	0,000007553137	0,000000000000	0,000017604450	0,000006535593	0,000000400165	0,000009869365
F638	MONTESCANO	Lombardia	Pavia	0,000016105690	0,000006289262	0,000008624474	0,000014059560	0,000000000000	0,000011730954	0,000004539149	0,000000951940	0,000010624968
F644	MONTESGALE	Lombardia	Pavia	0,000013920391	0,000002241502	0,000002935548	0,000005706614	0,000000000000	0,000013143135	0,000004389614	0,000000432700	0,000007093823
F670	MONTICELLI PAVESE	Lombardia	Pavia	0,000020672371	0,000007362598	0,000014635695	0,000011280835	0,000000000000	0,000019024538	0,000008791244	0,000000850350	0,000013181357
F701	MONTU' BECCARIA	Lombardia	Pavia	0,000040180306	0,000017844780	0,000033142080	0,000029133163	0,000000000000	0,000041874568	0,000024208789	0,000001950803	0,000029972661
F739	MORNICO LOSANA	Lombardia	Pavia	0,000018957706	0,000005438569	0,000010110206	0,000010437012	0,000000000000	0,000018426279	0,000007712294	0,000000350144	0,000011630667
F754	MORTARA	Lombardia	Pavia	0,000279816522	0,000136511985	0,000227612006	0,000206557944	0,000118879875	0,000250033387	0,000271441887	0,000291273864	0,000234760914
F891	NICORVO	Lombardia	Pavia	0,000012594565	0,000002472749	0,000002142796	0,000005222694	0,000000000000	0,000009672691	0,000003700479	0,000000250103	0,000006087586
G021	OLEVANO DI LOMELLINA	Lombardia	Pavia	0,000019631675	0,000005561128	0,000009971861	0,000009387353	0,000003057655	0,000017883062	0,000008847976	0,000000685691	0,000011688361
G032	OLIVA GESSI	Lombardia	Pavia	0,000009387002	0,000001211086	0,000003161388	0,000003809650	0,000000000000	0,000006842549	0,000002061863	0,000000000000	0,000004528765
G194	OTTOBIANO	Lombardia	Pavia	0,000028952743	0,000014224738	0,000019312061	0,000017499407	0,000000000000	0,000026846094	0,000015488549	0,000008644045	

Codice catastale	Denominazione	Regione	Provincia	FUNZIONI GENERALI	POLIZIA LOCALE	ISTRUZIONE PUBBLICA	RIFIUTI	TPL	TERRITORIO E VIABILITÀ	SOCIALE	ASILI NIDO	COMPLESSIVO
G304	PANCARANA	Lombardia	Pavia	0,000012579029	0,000002784967	0,000004239391	0,000007107606	0,000000000000	0,000010100335	0,000003653064	0,000000519240	0,000006929811
G342	PARONA	Lombardia	Pavia	0,000043208741	0,000030690502	0,000045157823	0,000040312619	0,000000000000	0,000035574169	0,000024323358	0,000003291315	0,000035309201
G388	PAVIA	Lombardia	Pavia	0,001431874772	0,001494768960	0,001742245490	0,001630457784	0,002576539611	0,001398099401	0,001781190404	0,003012387673	0,001674022650
G612	PIETRA DE' GIORGI	Lombardia	Pavia	0,000022771962	0,000008101847	0,000015385066	0,000017698786	0,000000000000	0,000023482344	0,000010495589	0,000000800330	0,000016203989
G635	PIEVE ALBIGNOLA	Lombardia	Pavia	0,000022805906	0,000010972722	0,000018332266	0,000011854473	0,000004325935	0,000020181008	0,000010240744	0,000000605780	0,000014973589
G639	PIEVE DEL CAIRO	Lombardia	Pavia	0,000046632934	0,000029222431	0,000037425249	0,000038665251	0,000000000000	0,000042962199	0,000029264956	0,00001900783	0,000035981832
G650	PIEVE PORTO MORONE	Lombardia	Pavia	0,000054881640	0,000029465813	0,000045339715	0,000039781943	0,000000000000	0,000054986504	0,000036133662	0,000002501030	0,000041466335
G671	PINAROLO PO	Lombardia	Pavia	0,000036074801	0,000015187279	0,000032438695	0,000028806845	0,000000000000	0,000034524372	0,000022797560	0,000002250039	0,000027702579
G720	PIZZALE	Lombardia	Pavia	0,000019956620	0,000006440196	0,000013707495	0,000011307365	0,000000000000	0,000018028481	0,000008461251	0,000001384639	0,000012710373
G851	PONTE NIZZA	Lombardia	Pavia	0,000027551042	0,000009034584	0,000020244014	0,000014668369	0,000000000000	0,000028430028	0,000011661058	0,000001125020	0,000017874535
G895	PORTALBERA	Lombardia	Pavia	0,000031152030	0,000014848140	0,000023933270	0,000020021977	0,000000000000	0,000028225519	0,000017541948	0,000002509659	0,000021768300
H204	REA	Lombardia	Pavia	0,000013610018	0,000003558056	0,000009131036	0,000010182871	0,000003064692	0,000011102379	0,000005341035	0,000000432700	0,000009091805
H216	REDAVALLE	Lombardia	Pavia	0,000025716507	0,000010068902	0,000018880941	0,000017023062	0,000000000000	0,000023387491	0,000015274042	0,000000750309	0,000017898995
H246	RETORBIDO	Lombardia	Pavia	0,000034216774	0,000018125646	0,000034405398	0,000025050383	0,000000000000	0,000033145634	0,000020252688	0,000037583896	0,000027735243
H336	RIVANAZZANO TERME	Lombardia	Pavia	0,000112128045	0,000067020864	0,000083129443	0,000093487663	0,000000000000	0,000106212073	0,000085465316	0,000009803073	0,000088226202
H369	ROBBIO	Lombardia	Pavia	0,000115754468	0,000055178681	0,000067696490	0,000085385762	0,000000000000	0,000112452883	0,000094698004	0,000179723398	0,000093029749
H375	ROBECCO PAVESE	Lombardia	Pavia	0,000016223517	0,000004513159	0,000009332419	0,000009590924	0,000000000000	0,000014562692	0,000005988440	0,000000865400	0,000009997534
H396	ROCCA DE' GIORGI	Lombardia	Pavia	0,000008438093	0,000001193629	0,000001302455	0,000001950803	0,000000000000	0,000006701149	0,000001158434	0,000000342845	0,000003471633
H450	ROCCA SUSELLA	Lombardia	Pavia	0,000012877665	0,000002117900	0,000002396713	0,000005160390	0,000000000000	0,000011172440	0,000003073323	0,000000186381	0,000006225475
H491	ROGNANO	Lombardia	Pavia	0,000015977852	0,000005118587	0,000011490112	0,000005858306	0,000000000000	0,000014990880	0,000003621878	0,000001507728	0,000009045598
H505	ROMAGNESE	Lombardia	Pavia	0,000029731873	0,000010150226	0,000007865391	0,000013741712	0,000000000000	0,000034537632	0,000012017860	0,000000652333	0,000017276016
H527	RONCARO	Lombardia	Pavia	0,000027922013	0,000013182435	0,000019851631	0,000014548936	0,000002602868	0,000025333471	0,000012703895	0,000004164201	0,000018138167
H559	ROSASCO	Lombardia	Pavia	0,000019597168	0,000005338954	0,000004065110	0,000009503874	0,000000000000	0,000017282102	0,000008167863	0,000000519240	0,000010645518
H614	ROVESCALA	Lombardia	Pavia	0,000024274906	0,000008589572	0,000016078411	0,000016291645	0,000000000000	0,000022869743	0,000012213252	0,000001950803	0,000016490643
H799	SAN CIPRIANO PO	Lombardia	Pavia	0,000014482186	0,000003644906	0,000009289939	0,000006539863	0,000000000000	0,000012305856	0,000005077241	0,000000617122	0,000008371894
H814	SAN DAMIANO AL COLLE	Lombardia	Pavia	0,000019445101	0,000006328781	0,000010550219	0,000011768632	0,000000000000	0,000017686055	0,000008745442	0,000000400165	0,000012257988
H859	SAN GENESIO ED UNITI	Lombardia	Pavia	0,000075357245	0,000045105843	0,000060371781	0,000051524664	0,000025492383	0,000070538712	0,000049973233	0,000133610850	0,000061776854
H885	SAN GIORGIO DI LOMELLINA	Lombardia	Pavia	0,000028340472	0,000013378479	0,000017721525	0,000014424410	0,000000000000	0,000027225204	0,000013802092	0,000001384639	0,000018112151
I014	SAN MARTINO SICCOMARIO	Lombardia	Pavia	0,000124289958	0,000092152213	0,000104810515	0,000116153506	0,000028565528	0,000104484752	0,000093592435	0,000222432224	0,000111783454
I416	SAN ZENONE AL PO	Lombardia	Pavia	0,000016826852	0,000005234381	0,000012809728	0,000008958666	0,000000000000	0,000014837826	0,000007282524	0,000000750309	0,000010680450
I048	SANNAZZARO DE' BURGONDI	Lombardia	Pavia	0,000108965522	0,000065983732	0,000067447539	0,000072985387	0,000044713189	0,000095920056	0,000091366622	0,000118129418	0,000085497409
I213	SANT'ALESSIO CON VIALONE	Lombardia	Pavia	0,000021529591	0,000010839840	0,000014529716	0,000012979367	0,000000000000	0,000017680921	0,000006097479	0,000043963893	0,000015254742
I276	SANT'ANGELO LOMELLINA	Lombardia	Pavia	0,000020251138	0,000009241417	0,000017412461	0,000008185202	0,000000000000	0,000018339306	0,000008230976	0,000019750863	0,000013404078
I175	SANTA CRISTINA E BISSONE	Lombardia	Pavia	0,000022434775	0,000025564663	0,000022017294	0,000025564663	0,000000000000	0,000040048122	0,000025943448	0,000002811332	0,000027970096
I203	SANTA GIULETTA	Lombardia	Pavia	0,000037572439	0,000020071584	0,000029462044	0,000027441570	0,000000000000	0,000035794250	0,000023883198	0,000001450597	0,000027872679
I230	SANTA MARGHERITA DI STAFFORA	Lombardia	Pavia	0,000026139905	0,000007097722	0,000006766682	0,000011642245	0,000000000000	0,000032900026	0,000007914703	0,000000372762	0,000014844811
I237	SANTA MARIA DELLA VERSA	Lombardia	Pavia	0,000053382193	0,000027584902	0,000041260431	0,000039300472	0,000000000000	0,000052871780	0,000033333320	0,000056721723	0,000041938678
I447	SARTIRANA LOMELLINA	Lombardia	Pavia	0,000039209162	0,000020394688	0,000020688814	0,000029300670	0,000010197970	0,000037812540	0,000023825401	0,000001384639	0,000028086372
I487	SCALDASOLE	Lombardia	Pavia	0,000023394443	0,000011744679	0,000014258372	0,000010181677	0,000000000000	0,000020219055	0,000009736014	0,000001817339	0,000014025171
I599	SEMIANA	Lombardia	Pavia	0,000011787664	0,000002478841	0,000002661411	0,000003918380	0,000000000000	0,000008835244	0,000002758043	0,000000173080	0,000005415026
I739	SILVANO PIETRA	Lombardia	Pavia	0,000019770212	0,000006831569	0,000012006081	0,000013065729	0,000000000000	0,000017590199	0,000007728146	0,000001471179	0,000012778011
E265	SIZIANO	Lombardia	Pavia	0,000104972117	0,000083281150	0,000136792951	0,000063017866	0,000000000000	0,000096689938	0,000083045970	0,000258515776	0,000095823092
I825	SOMMO	Lombardia	Pavia	0,000026834292	0,000015926870	0,000020319095	0,000015486604	0,000000000000	0,000025032941	0,000013654640	0,000001990419	0,000018343948
I894	SPESSA	Lombardia	Pavia	0,000017411663	0,000005070281	0,000006013075	0,000009578090	0,000000000000	0,000014770217	0,000006454311	0,000000754260	0,000009922720
I968	STRADELLA	Lombardia	Pavia	0,000242193716	0,000173771456	0,000197013953	0,000218780037	0,000105094614	0,000197463065	0,000201071100	0,000214268116	0,000208902295
B014	SUARDI	Lombardia	Pavia	0,000018199828	0,000003935166	0,000003872720	0,000008604522	0,000000000000	0,000015690295	0,000007656946	0,000000865400	0,000009753553
L237	TORRAZZA COSTE	Lombardia	Pavia	0,000036409719	0,000015300919	0,000037228056	0,000027078838	0,000000000000	0,000035977800	0,000021971124	0,000002076959	0,000028013782
L250	TORRE BERETTI E CASTELLARO	Lombardia	Pavia	0,000017628288	0,000004321191	0,000006768338	0,000007031391	0,000000000000	0,000014732869	0,000006309997	0,000000550227	0,000009319484
L256	TORRE D'ARESE	Lombardia	Pavia	0,000019831627	0,000006838982	0,000016647174	0,000008497983	0,000000000000	0,000017298114	0,000007213822	0,000001919934	0,000012129256
L269	TORRE D'ISOLA	Lombardia	Pavia	0,000047422182	0,000026195686	0,000051249829	0,000032715212	0,000000000000	0,000049230220	0,000025385366	0,000097476825	0,000040341911
L262	TORRE DE' NEGRI	Lombardia	Pavia	0,000012206960	0,000002584354	0,000004398166	0,000005494750	0,000000000000	0,000008544328	0,000004023746	0,000000865400	0,000006290504
L285	TORREVECCHIA PIA	Lombardia	Pavia	0,000059650128	0,000027074147	0,000089027110	0,000040982964	0,000014693603	0,000057351281	0,000041790171	0,000127416680	0,000055045287
L292	TORRICELLA VERZATE	Lombardia	Pavia	0,000024072717	0,000010340696	0,000006944444	0,000013587615	0,000000000000	0,000018935035	0,000008827417	0,000001038480	0,000013667746
I236	TRAVACO' SICCOMARIO	Lombardia	Pavia	0,000079348435	0,000037596538	0,000064805530	0,000056244640	0,000030401079	0,000073633377	0,000052742037	0,000021014097	0,000060172727
L440	TRIVOLZIO	Lombardia	Pavia	0,000042101696	0,000025652505	0,000049594402	0,000025147193	0,000000000000	0,000037464419	0,000021640832	0,000016800397	0,000031774763
L449	TROMELLO	Lombardia	Pavia	0,000072497763	0,000035330744	0,000066754896	0,000064192741	0,000000000000	0,000074117009	0,000054932822	0,000007067609	0,000059819734
L453	TROVO	Lombardia	Pavia	0,000022453362	0,000014453004	0,000024649183	0,000010498452	0,000000000000	0,000018658746	0,000010234317	0,000001435931	0,000015350609
L562	VAL DI NIZZA	Lombardia	Pavia	0,000025148346	0,000004839610	0,000004041944	0,000011056316	0,000006333146	0,000028217344	0,000009607137	0,000000931905	0,000013865776
L568	VALEGGIO	Lombardia	Pavia	0,000010925305	0,000001555663	0,000002122168	0,000003930822	0,000000000000	0,00000			

Codice catastale	Denominazione	Regione	Provincia	FUNZIONI GENERALI	POLIZIA LOCALE	ISTRUZIONE PUBBLICA	RIFIUTI	TPL	TERRITORIO E VIABILITÀ	SOCIALE	ASILI NIDO	COMPLESSIVO
L617	VALLE SALIMBENE	Lombardia	Pavia	0,000031868924	0,000013313419	0,000017909886	0,000016871125	0,000000000000	0,000027924968	0,000018212444	0,000002800066	0,000020261412
L690	VARZI	Lombardia	Pavia	0,000086277782	0,000045297535	0,000037331176	0,000074352247	0,000000000000	0,000099300292	0,000057499249	0,000005381159	0,000065377436
L716	VELEZZO LOMELLINA	Lombardia	Pavia	0,000008353315	0,000000925857	0,000000898880	0,000003065611	0,000000000000	0,000005364599	0,000001257241	0,000000106870	0,000003516969
L720	VELLEZZO BELLINI	Lombardia	Pavia	0,000057380446	0,000037044867	0,000076426140	0,000036039723	0,000000000000	0,000052594471	0,000039212737	0,000013286518	0,000046252574
L784	VERRETTO	Lombardia	Pavia	0,000012611282	0,000002873484	0,000003356712	0,000007626426	0,000000000000	0,000010142111	0,000004081994	0,000000519240	0,000007026417
L788	VERRUA PO	Lombardia	Pavia	0,000029810237	0,000010858393	0,000037519092	0,000016416019	0,000000000000	0,000028063603	0,000018298764	0,000001211560	0,000022114904
L854	VIDIGULFO	Lombardia	Pavia	0,000107918516	0,000058640080	0,000127524932	0,000059125498	0,000029997304	0,000098687243	0,000087693115	0,000069427824	0,000086501619
L872	VIGEVANO	Lombardia	Pavia	0,001139125055	0,000975689147	0,001227224523	0,001121366729	0,00052750157	0,001163060866	0,001485543890	0,001971987594	0,001204162096
L917	VILLA BISCOSSI	Lombardia	Pavia	0,000007732165	0,000000507426	0,000001086601	0,000002393407	0,000000000000	0,000004427153	0,000000906435	0,000000279571	0,000003055940
L983	VILLANOVA D'ARDENGI	Lombardia	Pavia	0,000019408911	0,000007319103	0,000019166871	0,000009797773	0,000000000000	0,000016677173	0,000008411315	0,000001644259	0,000012833238
L994	VILLANTERIO	Lombardia	Pavia	0,000058661557	0,000036029849	0,000046959624	0,000033340934	0,000006800844	0,000060078399	0,000044062489	0,000005828371	0,000043313858
M079	VISTARINO	Lombardia	Pavia	0,000030692655	0,000011769909	0,000025717293	0,000018426584	0,000000000000	0,000027992511	0,000017821727	0,000002468486	0,000021291909
M109	VOGHERA	Lombardia	Pavia	0,000737930875	0,000665713950	0,000586647908	0,000732085933	0,000392424358	0,000747141543	0,000849953874	0,000499199814	0,000708168243
M119	VOLPARA	Lombardia	Pavia	0,000009296509	0,000001164680	0,000001670339	0,000003096497	0,000001072132	0,000007021044	0,000001666459	0,000000186381	0,000004128589
M150	ZAVATTARELLO	Lombardia	Pavia	0,000032938676	0,000013832881	0,000019950133	0,000019365392	0,000000000000	0,000036482192	0,000018178841	0,000001863810	0,000022413656
M152	ZECCONE	Lombardia	Pavia	0,000031899775	0,000017269602	0,000037129868	0,000016335123	0,000000000000	0,000028291240	0,000016661813	0,000004666777	0,000022853190
M161	ZEME	Lombardia	Pavia	0,000026486568	0,000012449221	0,000015121685	0,000018699443	0,000000000000	0,000025527912	0,000014244929	0,000000778860	0,000018269951
M162	ZENEVREDO	Lombardia	Pavia	0,000014467836	0,000003835591	0,000005271147	0,000007879372	0,000000000000	0,000012734859	0,000005148299	0,000000519240	0,000008254730
M166	ZERBO	Lombardia	Pavia	0,000014466216	0,000002985706	0,000005546570	0,000006094995	0,000000000000	0,000011889882	0,000005141237	0,000000692320	0,000007673028
M167	ZERBOLO'	Lombardia	Pavia	0,000039231571	0,000023320604	0,000035657654	0,000020524177	0,000000000000	0,000039036289	0,000021326799	0,000037401207	0,000028961902
M180	ZINASCO	Lombardia	Pavia	0,000062262695	0,000035064455	0,000074407539	0,000036448017	0,000000000000	0,000064486960	0,000042246202	0,000122394606	0,000053286779
A135	ALBAREDO PER SAN MARCO	Lombardia	Sondrio	0,000016725567	0,000004322805	0,000003654867	0,000003743196	0,000000000000	0,000017623647	0,000004106446	0,000000037744	0,000007876558
A172	ALBOSAGGIA	Lombardia	Sondrio	0,000075540373	0,000025588697	0,000054675982	0,000038803486	0,000000000000	0,000094823278	0,000042787557	0,000002887544	0,000052130377
A273	ANDALO VALTELLINO	Lombardia	Sondrio	0,000016980277	0,000006395066	0,000011109917	0,000008549337	0,000000000000	0,000017724220	0,000005979951	0,000002596199	0,000010695560
A337	APRICA	Lombardia	Sondrio	0,000072329678	0,000032925351	0,000041529854	0,000057779548	0,000000000000	0,000087887162	0,000024941068	0,000001283287	0,000051742489
A382	ARDENNO	Lombardia	Sondrio	0,000070500798	0,000044308616	0,000052610135	0,000041772691	0,000000000000	0,000080430879	0,000045730053	0,000005971258	0,000051726644
A777	BEMA	Lombardia	Sondrio	0,000012120632	0,000001398670	0,000000000000	0,000002445832	0,000000000000	0,000011803061	0,000001760815	0,000000093190	0,000004880931
A787	BERBENNO DI VALTELLINA	Lombardia	Sondrio	0,000092129763	0,000045782025	0,000064326337	0,000054047431	0,000047500685	0,000109212204	0,000057061725	0,000007395047	0,000067539894
A848	BIANZONE	Lombardia	Sondrio	0,000035433637	0,000015446715	0,000026397401	0,000018347522	0,000000000000	0,000042102684	0,000017584676	0,000004153918	0,000024308068
B049	BORMIO	Lombardia	Sondrio	0,000166092672	0,000104868525	0,000062447361	0,000150448596	0,000084144336	0,000169823172	0,000070846849	0,000014328855	0,000122216477
B255	BUGLIO IN MONTE	Lombardia	Sondrio	0,000048037045	0,000023851838	0,000062592292	0,000019327713	0,000015185479	0,000054040254	0,000024830362	0,000001509749	0,000035335522
B366	CAIOLO	Lombardia	Sondrio	0,000031962670	0,000009878397	0,000027873395	0,000015114112	0,000000000000	0,000035867235	0,000014424671	0,000002163499	0,000021288705
B530	CAMPODOLCINO	Lombardia	Sondrio	0,000054974146	0,000019400156	0,000022963996	0,000023690622	0,000024089522	0,000081159071	0,000010446676	0,000000868106	0,000033755412
B993	CASPOGGIO	Lombardia	Sondrio	0,0000427711812	0,000020802259	0,000022890745	0,000022575058	0,000000000000	0,000064438021	0,000017238888	0,000000868106	0,000030312601
C186	CASTELLO DELL'ACQUA	Lombardia	Sondrio	0,000022511678	0,000005762397	0,000012977451	0,000007649725	0,000000000000	0,000028621876	0,000007824091	0,000000339694	0,000013268902
C325	CASTIONE ANDEVENNO	Lombardia	Sondrio	0,000050536838	0,000022410837	0,000032555310	0,000025280723	0,000000000000	0,000046397718	0,000019183788	0,000002584677	0,000031185167
C418	CEDRASCO	Lombardia	Sondrio	0,000016324876	0,000004165317	0,000009440210	0,000006653933	0,000000000000	0,000015684393	0,000004785692	0,000000173080	0,000009178819
C493	CERCINO	Lombardia	Sondrio	0,000020884028	0,000007841192	0,000016359752	0,000007302207	0,000000000000	0,000024288960	0,000008309398	0,000001292338	0,000013029507
C623	CHIAVENNA	Lombardia	Sondrio	0,000160262838	0,000129811063	0,000117705872	0,000123844565	0,000106579447	0,000157837070	0,000121707066	0,000297101083	0,000141263493
C628	CHIESA IN VALMALENCO	Lombardia	Sondrio	0,000095764523	0,000044967425	0,000048083950	0,000044894784	0,000000000000	0,000128042055	0,000033607311	0,000001698468	0,000060943362
C651	CHIURO	Lombardia	Sondrio	0,000063445013	0,000028975902	0,000062827795	0,000044947924	0,000000000000	0,000065853636	0,000032394900	0,000005365478	0,000047733789
C709	CINO	Lombardia	Sondrio	0,000012976659	0,000002872263	0,000009766922	0,000003351373	0,000000000000	0,000013022204	0,000003608723	0,000000150975	0,000007100816
C785	CIVO	Lombardia	Sondrio	0,000039485413	0,000010320283	0,000042126981	0,000014570151	0,000000000000	0,000057380169	0,000014426054	0,000000792618	0,000027121138
C903	COLORINA	Lombardia	Sondrio	0,000034997529	0,000013318048	0,000034726265	0,000012979524	0,000007053494	0,000041002064	0,000017627916	0,000003375059	0,000023833872
D088	COSIO VALTELLINO	Lombardia	Sondrio	0,000111407322	0,000066528434	0,000101697208	0,000058415640	0,000000000000	0,000129462735	0,000081908940	0,000009112284	0,000083624523
D258	DAZIO	Lombardia	Sondrio	0,000016901379	0,000004197696	0,000009056451	0,000006985713	0,000000000000	0,000021162739	0,000004995412	0,000000566156	0,000010034039
D266	DELEBIO	Lombardia	Sondrio	0,000067058777	0,000039635500	0,000048305166	0,000043468635	0,000010857521	0,000073056432	0,000047431723	0,000050802217	0,000052095840
D377	DUBINO	Lombardia	Sondrio	0,000073833488	0,000044360783	0,000071305528	0,000050630373	0,000000000000	0,000075738894	0,000052998357	0,000128573610	0,000062708721
D456	FAEDO VALTELLINO	Lombardia	Sondrio	0,000017733682	0,000004678312	0,000010351124	0,000004680289	0,000000000000	0,000017859344	0,000005760404	0,000000452925	0,000009520477
D694	FORCOLA	Lombardia	Sondrio	0,000027599286	0,000011102685	0,000018816868	0,000010857404	0,000004171542	0,000027496551	0,000009283079	0,000001125020	0,000016523532
D830	FUSINE	Lombardia	Sondrio	0,000021437389	0,000006845430	0,000018295712	0,000011183277	0,000000000000	0,000021464914	0,000006847950	0,000001298099	0,000013795454
D990	GEROLA ALTA	Lombardia	Sondrio	0,000020429767	0,000002836665	0,000001561665	0,000007920256	0,000000000000	0,000023832370	0,000002848428	0,000000075487	0,000009904537
E090	GORDONA	Lombardia	Sondrio	0,000054581817	0,000024626710	0,000038499605	0,000020916821	0,000000000000	0,000064900302	0,000018128883	0,000004666777	0,000033964698
E200	GROSIO	Lombardia	Sondrio	0,000114192343	0,000049112279	0,000075275906	0,000048386333	0,000047993731	0,000149187302	0,000065922305	0,000004274343	0,000078190631
E201	GROSOTTO	Lombardia	Sondrio	0,000049551998	0,000020352810	0,000030312552	0,000025556032	0,000000000000	0,000059900728	0,000021750437	0,000003288519	0,000032618513
E443	LANZADA	Lombardia	Sondrio	0,000052897303	0,000020743352	0,000024731602	0,000021439875	0,000014976623	0,000064085346	0,000016709933	0,000000792618	0,000031649968
E621	LIVIGNO	Lombardia	Sondrio	0,000277192272	0,000221576730	0,000209099105	0,000198936660	0,000046068884	0,000292434409	0,000094683798	0,000240966725	0,000211368948
E705	LOVERO	Lombardia	Sondrio	0,000021261182	0,000005262785	0,000017026189	0,000009137736	0,000000000000	0,000022441926	0,000007264007	0,000001384639	0,000013128009
E342	MADESIMO	Lombardia	Sondrio	0,000047888173	0,000017632485	0,000015690121	0,000028704408	0,000014963198	0,000067846956	0,000006918208	0,00000045	

Codice catastale	Denominazione	Regione	Provincia	FUNZIONI GENERALI	POLIZIA LOCALE	ISTRUZIONE PUBBLICA	RIFIUTI	TPL	TERRITORIO E VIABILITÀ	SOCIALE	ASILI NIDO	COMPLESSIVO
F070	MAZZO DI VALTELLINA	Lombardia	Sondrio	0,000028587237	0,000008358066	0,000015212686	0,000009377233	0,000000000000	0,000034304400	0,000010599424	0,000001292338	0,000016552853
F115	MELLO	Lombardia	Sondrio	0,000027181313	0,000012735342	0,000024016615	0,000008772554	0,000006043414	0,000033481176	0,000010255757	0,000000792618	0,000017593656
F153	MESE	Lombardia	Sondrio	0,000040005668	0,000020373114	0,000026070654	0,000017815465	0,000000000000	0,000038275009	0,000020471477	0,000003661625	0,000025340603
F393	MONTAGNA IN VALTELLINA	Lombardia	Sondrio	0,000071532633	0,000027888957	0,000064219572	0,000040031254	0,000000000000	0,000085203114	0,000042770083	0,000004882167	0,000051986082
F712	MORBEGNO	Lombardia	Sondrio	0,000260702006	0,000200656047	0,000237057201	0,000183129704	0,000000000000	0,000270700466	0,000191279113	0,000353256203	0,000220506435
F956	NOVATE MEZZOLA	Lombardia	Sondrio	0,000054928721	0,000019714310	0,000036205114	0,000027609855	0,000009182415	0,000065174712	0,000023278828	0,000005105858	0,000036189192
G410	PEDESINA	Lombardia	Sondrio	0,000008538764	0,000000385514	0,000000979037	0,000001592877	0,000000000000	0,000006244627	0,000000677841	0,000000075487	0,000003166252
G572	PIANTEDO	Lombardia	Sondrio	0,000036869736	0,000020919082	0,000032353010	0,000018261073	0,000008082871	0,000033577447	0,000014913599	0,000053102208	0,000026607925
G576	PIATEDA	Lombardia	Sondrio	0,000060254661	0,000021731192	0,000055885732	0,000033554742	0,000000000000	0,000072905107	0,000028920615	0,000005625098	0,000043048796
G718	PIURO	Lombardia	Sondrio	0,000054437935	0,000024112993	0,000050144346	0,000029681516	0,000000000000	0,000057629609	0,000022844471	0,000003948811	0,000037497810
G431	POGGIRIDENTI	Lombardia	Sondrio	0,000043700566	0,000017640927	0,000044543106	0,000028043978	0,000000000000	0,000044474763	0,000021001383	0,000003661625	0,000031833718
G829	PONTE IN VALTELLINA	Lombardia	Sondrio	0,000062880256	0,000025971220	0,000047998781	0,000034979392	0,000000000000	0,000081871888	0,000030490979	0,000003733422	0,000044421636
G937	POSTALESIO	Lombardia	Sondrio	0,000019626814	0,000005572072	0,000013460696	0,000007008948	0,000000000000	0,000020509979	0,000006694856	0,000001292338	0,000011472573
G993	PRATA CAMPORTACCIO	Lombardia	Sondrio	0,000061723152	0,000030951995	0,000055547956	0,000031634388	0,000000000000	0,000069948801	0,000033775737	0,000004594980	0,000043743043
H192	RASURA	Lombardia	Sondrio	0,000013558931	0,000003681051	0,000006839415	0,000003288870	0,000000000000	0,000014724754	0,000003550912	0,000000075487	0,000007063627
H493	ROGOLO	Lombardia	Sondrio	0,000018157513	0,000006633208	0,000016483148	0,000007029313	0,000000000000	0,000018429728	0,000005046290	0,000001097105	0,000011160771
H752	SAMOLACO	Lombardia	Sondrio	0,000064563762	0,000025734370	0,000066919242	0,000026671875	0,000000000000	0,000078705886	0,000033298512	0,000085881035	0,000048496384
H868	SAN GIACOMO FILIPPO	Lombardia	Sondrio	0,000025186502	0,000003554106	0,000003905265	0,000010003752	0,000008559147	0,000028781645	0,000004666506	0,000000226462	0,000012894672
I636	SERNIO	Lombardia	Sondrio	0,000016227769	0,000004978826	0,000011630480	0,000005112401	0,000000000000	0,000017411415	0,000005358179	0,000000528412	0,000009407158
I828	SONDALO	Lombardia	Sondrio	0,000106932389	0,000046812912	0,000088051597	0,000056900334	0,000052106869	0,000132496278	0,000063509690	0,000082664523	0,000081461231
I829	SONDRIO	Lombardia	Sondrio	0,000453841315	0,000402125492	0,000382727964	0,000380592661	0,00048862864130	0,000488866756	0,000458411661	0,000508748647	0,000435115145
I928	SPRIANA	Lombardia	Sondrio	0,000009718325	0,000000721199	0,000001138040	0,000001746263	0,000000000000	0,000009705850	0,000001035033	0,000000075487	0,000003956099
L035	TALAMONA	Lombardia	Sondrio	0,000097478445	0,000053738725	0,000078912241	0,000063137959	0,000000000000	0,000103424102	0,000063252263	0,000008328402	0,000072292359
L056	TARTANO	Lombardia	Sondrio	0,000020441055	0,000004614169	0,000008359583	0,000004788876	0,000000000000	0,000024116452	0,000002939085	0,000000652333	0,000010188418
L084	TEGLIO	Lombardia	Sondrio	0,000132281761	0,000056922332	0,000089999109	0,000067930961	0,000062632666	0,000190463143	0,000070541825	0,000003849861	0,000095481895
L175	TIRANO	Lombardia	Sondrio	0,000203377691	0,000128029132	0,000135024206	0,000133106509	0,000093843712	0,000209061754	0,000151735228	0,000015806702	0,000153128312
L244	TORRE DI SANTA MARIA	Lombardia	Sondrio	0,000030552932	0,000008307548	0,000012058968	0,000009214526	0,000000000000	0,000037973167	0,000008363258	0,000000679387	0,000016586069
L316	TOVO DI SANT'AGATA	Lombardia	Sondrio	0,000019765501	0,000005778756	0,000010765212	0,000005701877	0,000000000000	0,000019526183	0,000007069440	0,000001435931	0,000010759714
L330	TRAONA	Lombardia	Sondrio	0,000055596182	0,000030275941	0,000058914921	0,000028507887	0,000000000000	0,000062082062	0,000032361327	0,000007179657	0,000041039863
L392	TRESIVIO	Lombardia	Sondrio	0,000047832429	0,000018423936	0,000040380353	0,000023866174	0,000000000000	0,000056393156	0,000024872590	0,000003733422	0,000033071737
L638	VAL MASINO	Lombardia	Sondrio	0,000046799064	0,000021741808	0,000024177105	0,000016192444	0,000010288864	0,000053581870	0,000010339497	0,000000490669	0,000026718697
L557	VALDIDENTRO	Lombardia	Sondrio	0,000138853406	0,000049149512	0,000098836959	0,000080850181	0,000002180123	0,000184119092	0,000051288705	0,000007595252	0,000095665216
L563	VALDISOTTO	Lombardia	Sondrio	0,000107639411	0,000041059295	0,000100187877	0,000050336830	0,000038160942	0,000141787745	0,000044700130	0,000003925348	0,000075888002
L576	VALFURVA	Lombardia	Sondrio	0,000103081236	0,000039672849	0,000047694701	0,000040391588	0,000000000000	0,000123884727	0,000033525125	0,000002038162	0,000060358845
L749	VERCEIA	Lombardia	Sondrio	0,000032815330	0,000013040457	0,000024746702	0,000014067198	0,000000000000	0,000037796232	0,000012992370	0,000001644259	0,000021001570
L799	VERVIO	Lombardia	Sondrio	0,000013130867	0,000001732300	0,000003554934	0,000002556403	0,000000000000	0,000014999271	0,000002355113	0,000000226462	0,000006082868
L907	VILLA DI CHIAVENNA	Lombardia	Sondrio	0,000032452568	0,000015715734	0,000025550153	0,000015733022	0,000000000000	0,000037130639	0,000011554478	0,000000830362	0,000021335872
L908	VILLA DI TIRANO	Lombardia	Sondrio	0,000072709680	0,000029799900	0,000055075193	0,000038219822	0,000000000000	0,000089097319	0,000041228646	0,000013290981	0,000051266923
A085	AGRA	Lombardia	Varese	0,000015587160	0,000005047480	0,000008512479	0,000013753554	0,000000000000	0,000016496093	0,000005451170	0,000000600247	0,000011021366
A167	ALBIZZATE	Lombardia	Varese	0,000095121753	0,000058998932	0,000094543590	0,000060672949	0,000000000000	0,000082080234	0,000078085289	0,000011107557	0,000073285986
A290	ANGERA	Lombardia	Varese	0,000124970491	0,000082264743	0,000084369269	0,000083830436	0,000000000000	0,000107630302	0,000088510282	0,000110346518	0,000094306401
A371	ARCISATE	Lombardia	Varese	0,000172990043	0,000103919258	0,000173932672	0,000146472522	0,000000000000	0,000172870324	0,000138568346	0,000466533897	0,000163368464
A441	ARSAGO SEPRIO	Lombardia	Varese	0,000090495810	0,000055772943	0,000086756115	0,000056070279	0,000000000000	0,000080811361	0,000062610636	0,000009786626	0,000067476123
A531	AZZATE	Lombardia	Varese	0,000089516359	0,000058871973	0,000060422385	0,000053301995	0,000024318618	0,000077895652	0,000061557493	0,000029870614	0,000064335155
A532	AZZIO	Lombardia	Varese	0,000019258699	0,000007060893	0,000022478453	0,000010082126	0,000000000000	0,000016815450	0,000007973951	0,000005060721	0,000013392377
A619	BARASSO	Lombardia	Varese	0,000036156236	0,000018099176	0,000023263906	0,000025233290	0,000000000000	0,000030899026	0,000022790185	0,000002010304	0,000025332119
A645	BARDELLO	Lombardia	Varese	0,000033082780	0,000014859280	0,000030584408	0,000018893976	0,000000000000	0,000027229173	0,000017987860	0,000002512880	0,000022698677
A728	BEDERO VALCUVIA	Lombardia	Varese	0,000017969197	0,000006868868	0,000011074494	0,000012543469	0,000005645937	0,000016733285	0,000007376681	0,000001097105	0,000012153789
A819	BESANO	Lombardia	Varese	0,000048156051	0,000031144677	0,000046924107	0,000041871805	0,000000000000	0,000046948871	0,000034587801	0,000013338979	0,000040224508
A825	BESNATE	Lombardia	Varese	0,000098729543	0,000066432952	0,000072728119	0,000061700676	0,000000000000	0,000087159535	0,000077425649	0,000120264376	0,000076913074
A826	BESOZZO	Lombardia	Varese	0,000164157874	0,000121500926	0,000143907491	0,000107380952	0,000070778645	0,000144575634	0,000128756877	0,000045147670	0,000128672915
A845	BIANDRONNO	Lombardia	Varese	0,000066524641	0,000040829992	0,000048022712	0,000046369521	0,000000000000	0,000062167161	0,000042670188	0,000017314591	0,000049108736
A891	BISUSCHIO	Lombardia	Varese	0,000077248570	0,000055141247	0,000057709898	0,000056151592	0,000000000000	0,000074588376	0,000061463423	0,000007036064	0,000059865207
A918	BODIO LOMNAGO	Lombardia	Varese	0,000049454592	0,000026344485	0,000033402936	0,000022273721	0,000000000000	0,000037623497	0,000026386763	0,000003733422	0,000030592592
B126	BREBBIA	Lombardia	Varese	0,000064551216	0,000035963762	0,000057771360	0,000041074431	0,000000000000	0,000058006438	0,000046008597	0,000004523184	0,000047734533
B131	BREGANO	Lombardia	Varese	0,000019615687	0,000006435186	0,000010999845	0,000006802049	0,000000000000	0,000016410929	0,000007307526	0,000001579525	0,000010760154
B150	BRENTA	Lombardia	Varese	0,000034133717	0,000021917632	0,000026266811	0,000021540221	0,000000000000	0,000032428435	0,000020891867	0,000002010304	0,000024533395
B166	BREZZO DI BEDERO	Lombardia	Varese	0,000033040110	0,000011994782	0,000015310485	0,000017513049	0,000012559947	0,000036255920	0,000015422315	0,000007388129	0,000021394205
B182	BRINZIO	Lombardia	Varese	0,000021697590	0,000010123051	0,000016073236	0,000013316675	0,000000000000	0,000018807825	0,000010054289</		

Codice catastale	Denominazione	Regione	Provincia	FUNZIONI GENERALI	POLIZIA LOCALE	ISTRUZIONE PUBBLICA	RIFIUTI	TPL	TERRITORIO E VIABILITÀ	SOCIALE	ASILI NIDO	COMPLESSIVO
B219	BRUNELLO	Lombardia	Varese	0,000022636467	0,000011596924	0,000012427982	0,000011244072	0,000000000000	0,000022973648	0,000008694625	0,000001507728	0,000014060645
B228	BRUSIMPIANO	Lombardia	Varese	0,0000294445665	0,000017978924	0,000026176404	0,000023383131	0,000000000000	0,000029223637	0,000016367761	0,000002855819	0,000022774288
B258	BUGUGGIATE	Lombardia	Varese	0,000061428161	0,000031109858	0,000084901548	0,000037082260	0,000000000000	0,000050629269	0,000041887881	0,000077354439	0,000050843317
B300	BUSTO ARSIZIO	Lombardia	Varese	0,001487464234	0,001513724453	0,001674117694	0,001217958477	0,000865568242	0,001524083420	0,001892060932	0,002304675475	0,001520780194
B326	CADEGLIANO-VICONAGO	Lombardia	Varese	0,000044822068	0,000020829074	0,000031004251	0,000033174969	0,000000000000	0,000046618722	0,000028957817	0,000003251339	0,000033194525
M425	CADREZZATE CON OSMATE	Lombardia	Varese	0,000063709522	0,000031602262	0,000041142229	0,000039905171	0,000000000000	0,000055938597	0,000029271529	0,000014879487	0,000042546599
B368	CAIRATE	Lombardia	Varese	0,000135792258	0,000098753472	0,000129071215	0,000079883045	0,000000000000	0,000119293739	0,000108940719	0,000250810308	0,000112644308
B634	CANTELLO	Lombardia	Varese	0,000094700258	0,000067941865	0,000067938991	0,000092636605	0,000000000000	0,000087937573	0,000069383747	0,000008272287	0,000077950287
B732	CARAVATE	Lombardia	Varese	0,000050397547	0,000030196132	0,000051222908	0,000033179068	0,000000000000	0,000044470177	0,000029816516	0,000004020608	0,000037570484
B754	CARDANO AL CAMPO	Lombardia	Varese	0,000292493674	0,000226368506	0,000297700230	0,000168513418	0,000000000000	0,000250349903	0,000212462161	0,000487552716	0,000239161758
B796	CARNAGO	Lombardia	Varese	0,000118736882	0,000066826749	0,000184630553	0,000069833453	0,000000000000	0,000103498115	0,000089602333	0,000254220350	0,000107187268
B805	CARONNO PERTUSELLA	Lombardia	Varese	0,000300805743	0,000229050933	0,000367909759	0,000219824224	0,000000000000	0,000254732955	0,000247863930	0,000376428454	0,000264704428
B807	CARONNO VARESIANO	Lombardia	Varese	0,000085899921	0,000050652469	0,000102462475	0,000053327375	0,000000000000	0,000078211435	0,000061014816	0,000036330983	0,000068101007
B875	CASALE LITTA	Lombardia	Varese	0,000055154775	0,000027170375	0,000047424986	0,000029070005	0,000000000000	0,000046048315	0,000028130906	0,000005241150	0,000036761522
B921	CASALZUIGNO	Lombardia	Varese	0,000031408250	0,000020951780	0,000021975964	0,000020651775	0,000000000000	0,000031524286	0,000016943762	0,000002879901	0,000022473345
B949	CASCIAGO	Lombardia	Varese	0,000071297487	0,000037356594	0,000052313612	0,000057037382	0,000000000000	0,000061258693	0,000052747267	0,000040629761	0,000055472293
B987	CASORATE SEMPIONE	Lombardia	Varese	0,000109839614	0,000070076302	0,000087780319	0,000071639212	0,000000000000	0,000091537009	0,000079428676	0,000139283957	0,000085614918
C004	CASSANO MAGNAGO	Lombardia	Varese	0,000372615152	0,000293705280	0,000338277312	0,000285664803	0,000000000000	0,000317260209	0,000390331330	0,000485388084	0,000329319892
B999	CASSANO VALCUVIA	Lombardia	Varese	0,000017133265	0,000006397369	0,000012242515	0,000009592169	0,000000000000	0,000015234884	0,000006956713	0,000001644259	0,000010951484
C139	CASTELLANZA	Lombardia	Varese	0,000296464062	0,000270463689	0,000200917921	0,000290396656	0,000185656222	0,000216057223	0,000245589524	0,000432268746	0,000265828876
B312	CASTELLO CABIAGLIO	Lombardia	Varese	0,000016132646	0,000007275153	0,000009284265	0,000008742935	0,000000000000	0,000016327262	0,000005922358	0,000001005152	0,000010150988
C273	CASTELSEPRIO	Lombardia	Varese	0,000029413417	0,000015969605	0,000027239671	0,000014342583	0,000000000000	0,000023508928	0,000014907908	0,000001938507	0,000019490691
C181	CASTELVECCANA	Lombardia	Varese	0,000047818361	0,000021101494	0,000030312849	0,000035829497	0,000000000000	0,000054438357	0,000027873883	0,000051214155	0,000037175560
C300	CASTIGLIONE OLONA	Lombardia	Varese	0,000138680562	0,000098922922	0,000114084071	0,000084830684	0,000000000000	0,000119410606	0,000110632241	0,000162962219	0,000109192359
C343	CASTRONNO	Lombardia	Varese	0,000095395445	0,000060746933	0,000096602738	0,000061020463	0,000000000000	0,000080657494	0,000073678272	0,000007593570	0,000072886435
C382	CAVARIA CON PREMEZZO	Lombardia	Varese	0,000099143328	0,000068987689	0,000075154981	0,000075455135	0,000000000000	0,000083956842	0,000086018167	0,000062707447	0,000079550435
C409	CAZZAGO BRABBIA	Lombardia	Varese	0,000020223863	0,000008067277	0,000015903135	0,000010448032	0,000000000000	0,000016559505	0,000008438756	0,000001435931	0,000012769892
C732	CISLAGO	Lombardia	Varese	0,000176623791	0,000115098361	0,000170879883	0,000106827224	0,000000000000	0,000157751638	0,000153861796	0,000022105959	0,000136288658
C751	CITTIGLIO	Lombardia	Varese	0,000077448862	0,000052613413	0,000072872610	0,000060461845	0,000000000000	0,000076517267	0,000058112475	0,000004754255	0,000062522531
C796	CLIVIO	Lombardia	Varese	0,000038712253	0,000019787451	0,000023501944	0,000027372281	0,000000000000	0,000035602577	0,000026047852	0,000002584677	0,000027609573
C810	COCQUIO-TREVISAGO	Lombardia	Varese	0,000093012320	0,000065969022	0,000058945161	0,000065988818	0,000000000000	0,000087089311	0,000068672598	0,000006820674	0,000069081162
C911	COMABBIO	Lombardia	Varese	0,000027128626	0,000011239601	0,000026171388	0,000012010875	0,000000000000	0,000026431315	0,000013989392	0,000002800066	0,000018198123
C922	COMERIO	Lombardia	Varese	0,000058820932	0,000031357429	0,000050865786	0,000032953485	0,000000000000	0,000050760169	0,000036079147	0,000006030912	0,000040996102
D144	CREMENAGA	Lombardia	Varese	0,000019421031	0,000007639793	0,000015596623	0,000019176547	0,000007317218	0,000017731645	0,000009756102	0,000001439950	0,000015351960
D185	CROSIO DELLA VALLE	Lombardia	Varese	0,000015803899	0,000005290951	0,000009354651	0,000007226378	0,000000000000	0,000013262562	0,000005578618	0,000000789762	0,000009137129
D192	CUASSO AL MONTE	Lombardia	Varese	0,000069843431	0,000041181056	0,000051989498	0,000048232121	0,000029175397	0,000075383787	0,000048544007	0,000007395047	0,000053704369
D199	CUGLIATE-FABIASCO	Lombardia	Varese	0,000055755070	0,000034051582	0,000050515883	0,000055272477	0,000000000000	0,000057087446	0,000043070832	0,000002929265	0,000047934931
D204	CUNARDO	Lombardia	Varese	0,000058039227	0,000034049839	0,000042610710	0,000053401299	0,000000000000	0,000056404976	0,000040042575	0,000005622663	0,000046466399
D217	CURIGLIA CON MONTEVIASCO	Lombardia	Varese	0,000012702248	0,000003643471	0,000001704951	0,000004627856	0,000004837688	0,000011884995	0,000002259225	0,000000188719	0,000006179911
D238	CUVEGLIO	Lombardia	Varese	0,000062966903	0,000043366941	0,000055261220	0,000047824891	0,000000000000	0,000063276867	0,000049688883	0,000020767647	0,000051167010
D239	CUVIO	Lombardia	Varese	0,000037921001	0,000018529253	0,000025753634	0,000026729232	0,000000000000	0,000033553770	0,000022713153	0,000001450597	0,000026725962
D256	DAVERIO	Lombardia	Varese	0,000057572313	0,000032083909	0,000050619076	0,000032609449	0,000000000000	0,000050111976	0,000038124606	0,000003518032	0,000040778794
D384	DUMENZA	Lombardia	Varese	0,000036923624	0,000016160646	0,000040443704	0,000025155123	0,000000000000	0,000038791341	0,000019987413	0,000002769279	0,000028187117
D385	DUNO	Lombardia	Varese	0,000008881562	0,000001133856	0,000001343752	0,000002531649	0,000001100184	0,000008033102	0,000001447250	0,000000000000	0,000003933835
D467	FAGNANO OLONA	Lombardia	Varese	0,000213738350	0,000143671107	0,000187280748	0,000132384637	0,000000000000	0,000189787153	0,000188794665	0,000262911693	0,000173393429
D543	FERNO	Lombardia	Varese	0,000171419007	0,000121760677	0,000098414593	0,000098248104	0,000000000000	0,000132482329	0,000094546803	0,000263804352	0,000122320323
D551	FERRERA DI VARESE	Lombardia	Varese	0,000017594690	0,000007805436	0,000015054365	0,000009416622	0,000000000000	0,000015383403	0,000007680755	0,000001645658	0,000011592212
D869	GALLARATE	Lombardia	Varese	0,001018020665	0,000993332436	0,001064468429	0,000976327837	0,000519528649	0,000985001825	0,001095483257	0,001203633773	0,001011362558
D871	GALLIATE LOMBARDO	Lombardia	Varese	0,000022362712	0,000009722348	0,000012200576	0,000010216066	0,000000000000	0,000017938759	0,000010614636	0,000001651321	0,000013254998
D946	GAVIRATE	Lombardia	Varese	0,000182352900	0,000126887952	0,000218035049	0,000163439040	0,000000000000	0,000176656859	0,000137308648	0,000103757656	0,000162518267
D951	GAZZADA SCHIANNO	Lombardia	Varese	0,000090374416	0,000070058276	0,000068721134	0,000055913681	0,000000000000	0,000079243145	0,000064275816	0,000008350695	0,000066003028
D963	GEMONIO	Lombardia	Varese	0,000055999699	0,000027513461	0,000058243224	0,000038086091	0,000000000000	0,000054604732	0,000036407034	0,000004810370	0,000042918653
D981	GERENZANO	Lombardia	Varese	0,000185964665	0,000125829735	0,000203307708	0,000120859994	0,000000000000	0,000167350893	0,000156916089	0,000193490494	0,000155522985
D987	GERMIGNAGA	Lombardia	Varese	0,000072125397	0,000041609434	0,000062320898	0,000063982652	0,000000000000	0,000075499669	0,000057161688	0,000054808000	0,000061980804
E079	GOLASECCA	Lombardia	Varese	0,000052965137	0,000033282852	0,000041160949	0,000033193614	0,000000000000	0,000050026277	0,000033137315	0,000004523184	0,000038136436
E101	GORLA MAGGIORE	Lombardia	Varese	0,000089962363	0,000051721855	0,000067934453	0,000062466185	0,000000000000	0,000077159977	0,000064924015	0,000006476159	0,000066008940
E102	GORLA MINORE	Lombardia	Varese	0,000146800413	0,000097259596	0,000144975537	0,000108660990	0,000000000000	0,000128488048	0,000118669768	0,000149838286	0,000122724178
E104	GORNATE OLONA	Lombardia	Varese	0,000042881098	0,000021123439	0,000034472783	0,000027098887	0,000000000000	0,000046355935	0,000022299931	0,000034462787	0,000032000833
E144	GRANTOLA	Lombardia	Varese	0,000025969307	0,000012849484	0,000024247215	0,000017330907	0,00				

Codice catastale	Denominazione	Regione	Provincia	FUNZIONI GENERALI	POLIZIA LOCALE	ISTRUZIONE PUBBLICA	RIFIUTI	TPL	TERRITORIO E VIABILITÀ	SOCIALE	ASILI NIDO	COMPLESSIVO
E299	INDUNO OLONA	Lombardia	Varese	0,000190514394	0,000120118462	0,000136778182	0,000170661336	0,000000000000	0,000183655628	0,000156393926	0,000119621858	0,000159020757
E367	ISPRA	Lombardia	Varese	0,000105991044	0,000067010396	0,000070286824	0,000091358252	0,000000000000	0,000099262465	0,000077758421	0,000024902324	0,000083404818
E386	JERAGO CON ORAGO	Lombardia	Varese	0,000091102600	0,000072119816	0,000076885136	0,000057039188	0,000000000000	0,000080104134	0,000072171585	0,000009522459	0,000068945434
E494	LAVENA PONTE TRESA	Lombardia	Varese	0,000128439138	0,000120131841	0,000090129028	0,000127114316	0,000000000000	0,000102900417	0,000091725773	0,000006263748	0,000105291632
E496	LAVENO-MOMBELLO	Lombardia	Varese	0,000186426186	0,000128638451	0,000133164380	0,000151213701	0,000000000000	0,000182213564	0,000147181568	0,000232568267	0,000156396027
E510	LEGGIUNO	Lombardia	Varese	0,000075058541	0,000037119930	0,000062076621	0,000041356436	0,000000000000	0,000073194648	0,000052024819	0,000091461252	0,000056853064
E665	LONATE CEPPINO	Lombardia	Varese	0,000085177721	0,000057475934	0,000083943933	0,000051398767	0,000000000000	0,000078131473	0,000064381017	0,000148808502	0,000070559861
E666	LONATE POZZOLO	Lombardia	Varese	0,000208653522	0,000150521728	0,000207953157	0,000148871373	0,000063332511	0,000198241741	0,000180094598	0,000237848580	0,000180500088
E707	LOZZA	Lombardia	Varese	0,000025957133	0,000010940592	0,000019671202	0,000015453663	0,000000000000	0,000021655248	0,000014155121	0,000002297490	0,000017403484
E734	LUINO	Lombardia	Varese	0,000294412290	0,000223888636	0,000231032382	0,000306495750	0,000000000000	0,000286109544	0,000238186602	0,000420023598	0,000271574780
E769	LUVINATE	Lombardia	Varese	0,000029898698	0,000013585117	0,000021899717	0,000016599476	0,000000000000	0,000026437669	0,000017771257	0,000002082101	0,000020065303
M339	MACCAGNO CON PINO E VEDDASCA	Lombardia	Varese	0,000074429544	0,000037091768	0,000041246462	0,000054775364	0,000026281111	0,000083607221	0,000038957676	0,000065985629	0,000056574412
E856	MALGESSO	Lombardia	Varese	0,000027781524	0,000012743455	0,000024753147	0,000012264276	0,000000000000	0,000022526743	0,000013731479	0,000001866711	0,000017773716
E863	MALNATE	Lombardia	Varese	0,000287708010	0,000216090301	0,000259024162	0,000284504888	0,000000000000	0,000241307120	0,000269224523	0,000325203617	0,000262826655
E929	MARCHIROLO	Lombardia	Varese	0,000068440734	0,000048830171	0,000062031195	0,000061178498	0,000000000000	0,000065892535	0,000049512174	0,000009070794	0,000056847113
E965	MARNATE	Lombardia	Varese	0,000135975958	0,000081448204	0,000126004368	0,000091424877	0,000000000000	0,00014056738	0,000109937474	0,000023993742	0,000104271156
F002	MARZIO	Lombardia	Varese	0,000013309183	0,000003655489	0,000004393286	0,000008276082	0,000000000000	0,000012641142	0,000004707974	0,000000490669	0,000007916343
F007	MASCIAGO PRIMO	Lombardia	Varese	0,000010809860	0,000002426148	0,000002457607	0,000004446055	0,000000000000	0,000008478650	0,000003311421	0,000000342845	0,000005364204
F134	MERCALLO	Lombardia	Varese	0,000036640083	0,000019088518	0,000035439011	0,000018686269	0,000000000000	0,000031900236	0,000020186046	0,000003015456	0,000025202872
F154	MESENZANA	Lombardia	Varese	0,000034940015	0,000017865793	0,000039503096	0,000025806161	0,000012049986	0,000030362645	0,000018566339	0,000031711643	0,000028286962
F526	MONTEGRINO VALTRAVAGLIA	Lombardia	Varese	0,000032910739	0,000019907326	0,000028586434	0,000023024338	0,000014194859	0,000037814542	0,000018850480	0,00003121031	0,000025586219
F703	MONVALLE	Lombardia	Varese	0,0000404323914	0,000023561780	0,000027370936	0,000024340380	0,000014424849	0,000037633604	0,000022004846	0,000049080804	0,000029937896
F711	MORAZZONE	Lombardia	Varese	0,000079438768	0,000045451708	0,000062014847	0,000047392868	0,000000000000	0,000069553677	0,000056467756	0,000064813806	0,000058995806
F736	MORNAGO	Lombardia	Varese	0,000087807738	0,000054810875	0,000085480122	0,000051054503	0,000020824536	0,000080893127	0,000058025717	0,000007107860	0,000065256829
G008	OGGIONA CON SANTO STEFANO	Lombardia	Varese	0,000076465829	0,000043798801	0,000066566460	0,000048881979	0,000000000000	0,000066911718	0,000052929192	0,000008653563	0,000056136538
G028	OLGIATE OLONA	Lombardia	Varese	0,000229308385	0,000206045331	0,000239390662	0,000154622927	0,000000000000	0,000202232829	0,000183994772	0,000299989376	0,000195948861
G103	ORIGGIO	Lombardia	Varese	0,000136942308	0,000106217526	0,000149725954	0,000087444622	0,000000000000	0,000121239142	0,000103896301	0,000043550815	0,000109105717
G105	ORINO	Lombardia	Varese	0,000020960635	0,000008921919	0,000005305896	0,000011337546	0,000000000000	0,000020869188	0,000010539198	0,000001435931	0,000012618745
G906	PORTO CERESIO	Lombardia	Varese	0,000063132454	0,000047772164	0,000049881193	0,000050850162	0,000000000000	0,000056111926	0,000043116722	0,000008438887	0,000049284826
G907	PORTO VALTRAVAGLIA	Lombardia	Varese	0,000059431404	0,000027459059	0,000033353551	0,000041792789	0,000000000000	0,000063444688	0,000033127966	0,000055630498	0,000043956639
H173	RANCIO VALCUVIA	Lombardia	Varese	0,000023119599	0,000014595131	0,000013285585	0,000013595645	0,000000000000	0,000020031696	0,000010399374	0,000004676483	0,000015115529
H174	RANCO	Lombardia	Varese	0,000035199104	0,000015357016	0,000028636358	0,000026232109	0,000000000000	0,000033760812	0,000017186106	0,000002632744	0,000025487292
H723	SALTRIO	Lombardia	Varese	0,000055718125	0,000035284512	0,000059178331	0,000045355568	0,000000000000	0,00005564128	0,000041346217	0,000002868524	0,000046153621
H736	SAMARATE	Lombardia	Varese	0,000275140760	0,000178758351	0,000267073626	0,000195044436	0,000000000000	0,000244566252	0,000247625011	0,000337545199	0,000232757555
H872	SANGIANO	Lombardia	Varese	0,000031893598	0,000018780789	0,000020257402	0,000018154645	0,000000000000	0,000026158847	0,000018053361	0,000003230846	0,000021076651
I441	SARONNO	Lombardia	Varese	0,000734835085	0,000776758119	0,000868407711	0,000621822912	0,000475461161	0,000612769795	0,000758306005	0,001113023328	0,000722611587
I688	SESTO CALENDE	Lombardia	Varese	0,000226635811	0,000177190315	0,000240058992	0,000167980239	0,000000000000	0,000201690142	0,000180669491	0,000419171953	0,000201314116
I793	SOLBIATE ARNO	Lombardia	Varese	0,000076167165	0,000054251416	0,000061832475	0,000043444480	0,000000000000	0,000068743310	0,000056260986	0,000006786852	0,000055376201
I794	SOLBIATE OLONA	Lombardia	Varese	0,000107730716	0,000070055702	0,000091377213	0,000063075601	0,000000000000	0,000092875965	0,000074783949	0,000030361489	0,000078455010
I819	SOMMA LOMBARDO	Lombardia	Varese	0,000353072762	0,000292574176	0,000280756077	0,000265660481	0,000155372988	0,000371754349	0,000276801998	0,000498092090	0,000307938019
L003	SUMIRAGO	Lombardia	Varese	0,000113489162	0,000069404607	0,000113884179	0,000063869150	0,000000000000	0,000096203169	0,000082806157	0,000150412087	0,000089252689
L032	TAINO	Lombardia	Varese	0,000073359395	0,000040066270	0,000055750305	0,000039555782	0,000000000000	0,000063779694	0,000047940881	0,000122029676	0,000054954247
L115	TERNATE	Lombardia	Varese	0,000053321787	0,000029345533	0,000048984096	0,000038229501	0,000000000000	0,000045840398	0,000029993484	0,000009188884	0,000039528395
L319	TRADATE	Lombardia	Varese	0,000348941514	0,000265641087	0,000296062032	0,000217825603	0,000000000000	0,000298965206	0,000301647785	0,000380571626	0,000280166224
L342	TRAVEDONA-MONATE	Lombardia	Varese	0,000076608086	0,000055161024	0,000099837669	0,000058942429	0,000018479155	0,000070140418	0,000052875662	0,000007554321	0,000064873732
A705	TRONZANO LAGO MAGGIORE	Lombardia	Varese	0,000013555771	0,000003710473	0,000003565445	0,000004945950	0,000000000000	0,000010896428	0,000003085041	0,000000200082	0,000006543946
L480	UBOLDO	Lombardia	Varese	0,000178234755	0,000130946117	0,000221110302	0,000110667719	0,000000000000	0,000164798659	0,000151001208	0,000332362033	0,000158564541
L577	VALGANNA	Lombardia	Varese	0,000038136637	0,000016946415	0,000027253054	0,000031231044	0,000000000000	0,000042175492	0,000021610271	0,000003461599	0,000028983822
L671	VARANO BORGHI	Lombardia	Varese	0,000051174994	0,000029867226	0,000043973393	0,000033635418	0,000000000000	0,000043099588	0,000028497267	0,000013066976	0,000036884554
L682	VARESE	Lombardia	Varese	0,001586032646	0,001621232912	0,001920152988	0,001545173411	0,003505264227	0,001544021175	0,001918603463	0,001972492914	0,001737958581
L703	VEDANO OLONA	Lombardia	Varese	0,000132272892	0,000085549019	0,000129370756	0,000090228778	0,000000000000	0,000114498373	0,000118106794	0,000276270170	0,000115511896
L733	VENEGONO INFERIORE	Lombardia	Varese	0,000108965285	0,000063839996	0,000092915004	0,000076035321	0,000000000000	0,000094914938	0,000089280909	0,000091664078	0,000086673865
L734	VENEGONO SUPERIORE	Lombardia	Varese	0,000128822451	0,000085257042	0,000101961594	0,000089146595	0,000000000000	0,000113158247	0,000103625235	0,000013234508	0,000097840313
L765	VERGIATE	Lombardia	Varese	0,000177500777	0,000139941429	0,000138383744	0,000110561070	0,000000000000	0,000152920775	0,000127923188	0,000271883622	0,000140854172
L876	VIGGIU'	Lombardia	Varese	0,000098320831	0,000063915751	0,000083190169	0,000081513878	0,000000000000	0,000093347089	0,000082559464	0,000118007279	0,000084570460
M101	VIZZOLA TICINO	Lombardia	Varese	0,000029067927	0,000013545074	0,000005663584	0,000007611496	0,000000000000	0,000018939017	0,000005287218	0,000001005152	0,000012686459
A092	AGUGLIANO	Marche	Ancona	0,000082408356	0,000046653808	0,000061719185	0,000052729223	0,000034995790	0,000087114517	0,000059568759	0,000085060773	0,000065454896
A271	ANCONA	Marche	Ancona	0,001896205924	0,002405619364	0,002018831802	0,002059856265	0,004212295592	0,001844416125	0,002603827735	0,003962156200	0,002239359450
A366	ARCEVIA	Marche	Ancona	0,000115733786	0,000050094394	0,000076162934	0,000054330217	0,000057107802	0,00013			

Codice catastale	Denominazione	Regione	Provincia	FUNZIONI GENERALI	POLIZIA LOCALE	ISTRUZIONE PUBBLICA	RIFIUTI	TPL	TERRITORIO E VIABILITÀ	SOCIALE	ASILI NIDO	COMPLESSIVO
A769	BELVEDERE OSTRENSE	Marche	Ancona	0,000046720942	0,000021067567	0,000045394368	0,000023985220	0,000015684037	0,000048561323	0,000028733375	0,000067870492	0,000036444772
B468	CAMERANO	Marche	Ancona	0,000132630514	0,000103405601	0,000142253732	0,000106527077	0,000038594414	0,000136716191	0,000102058789	0,000201016613	0,000121210015
B470	CAMERATA PICENA	Marche	Ancona	0,000047475511	0,000020494140	0,000075637568	0,000032066345	0,000000000000	0,000048318243	0,000025889310	0,000053351225	0,000041172560
C060	CASTELBELLINO	Marche	Ancona	0,000083048237	0,000039819884	0,000089798991	0,000065270436	0,000030833666	0,000076473069	0,000070541620	0,000156865487	0,000075213887
C100	CASTELFIDARDO	Marche	Ancona	0,000315947138	0,000265433944	0,000294743901	0,000267184929	0,000141872366	0,000276298810	0,000297372436	0,000165052829	0,000278141306
C152	CASTELLEONE DI SUASA	Marche	Ancona	0,000036561423	0,000020073544	0,000048351391	0,000018794045	0,000000000000	0,000037195347	0,000022343421	0,00001350556	0,000027866245
C248	CASTELPLANIO	Marche	Ancona	0,000067351174	0,000045473519	0,000047208222	0,000059088869	0,000026469653	0,000071672545	0,000051385706	0,000013331687	0,000055805652
C524	CERRETO D'ESI	Marche	Ancona	0,000067953867	0,000041266119	0,000052830929	0,000050237013	0,000029687784	0,000075971920	0,000057694838	0,000130427995	0,000060397655
C615	CHIARAVALLE	Marche	Ancona	0,000264417591	0,000191883045	0,000233817012	0,000210697761	0,000087491088	0,000227001969	0,000244443184	0,000475050452	0,000237377801
D007	CORINALDO	Marche	Ancona	0,000100482930	0,000063876945	0,000115804934	0,000080031037	0,000029534649	0,000106805180	0,000073741515	0,000107808828	0,000089770558
D211	CUPRAMONTANA	Marche	Ancona	0,000091424126	0,000047360151	0,000079039715	0,000064818589	0,000000000000	0,000101694864	0,000067544292	0,000076966457	0,000074285103
D451	FABRIANO	Marche	Ancona	0,000600097795	0,000457199274	0,000461706465	0,000462086352	0,000358926606	0,000675310461	0,000641893410	0,000293845143	0,000530993050
D472	FALCONARA MARITTIMA	Marche	Ancona	0,000478367575	0,000539466255	0,000386055240	0,000627506189	0,000232278883	0,000480940263	0,000539896143	0,000684059516	0,000519284147
D597	FILOTTRANO	Marche	Ancona	0,000172374117	0,000102946573	0,000161061954	0,000118894380	0,000000000000	0,000173848735	0,000141829324	0,000423403856	0,000153103003
D965	GENGA	Marche	Ancona	0,000056577748	0,000031104525	0,000029024906	0,000026242336	0,000016261687	0,000064440194	0,000025830608	0,000004551875	0,000036476960
E388	JESI	Marche	Ancona	0,000747397635	0,000609345218	0,000715404193	0,000865197560	0,000949661733	0,000771931064	0,000839535349	0,001084539594	0,000800136784
E690	LORETO	Marche	Ancona	0,000241472179	0,000232093173	0,000246296967	0,000273483405	0,000000000000	0,000241802419	0,000212264996	0,000176625379	0,000235757732
E837	MAIOLATI SPONTINI	Marche	Ancona	0,000118158162	0,000063266791	0,000104137217	0,000099421065	0,000058461275	0,000114748723	0,000095728263	0,000162762908	0,000104048459
F145	MERGO	Marche	Ancona	0,000024080213	0,000009408043	0,000019905507	0,000017799078	0,000006313806	0,000024151583	0,000011830700	0,000016879448	0,000018308761
F381	MONSANO	Marche	Ancona	0,000063703056	0,000044419583	0,000072570425	0,000050987730	0,000000000000	0,000071217565	0,000041268412	0,00002468306	0,000054407377
F600	MONTE ROBERTO	Marche	Ancona	0,000028816058	0,000058575973	0,000044335624	0,000034214730	0,000060690332	0,000042076613	0,00000980332	0,000042076613	0,000047583443
F634	MONTE SAN VITO	Marche	Ancona	0,000117207503	0,000059802132	0,000129496940	0,000094092010	0,000040700274	0,000111400374	0,000096224853	0,000196677236	0,000106122064
F453	MONTECAROTTO	Marche	Ancona	0,000043273506	0,000017856699	0,000041253749	0,000035478597	0,000013605843	0,000044990989	0,000027287497	0,000060806511	0,000036970236
F560	MONTEMARCIANO	Marche	Ancona	0,000178543313	0,000185645054	0,000165320512	0,000185749537	0,000067377815	0,000197104491	0,000160266449	0,000279178362	0,000179569496
F745	MORRO D'ALBA	Marche	Ancona	0,000040449235	0,000018616779	0,000037436108	0,000023582963	0,000000000000	0,000041290911	0,000025005430	0,000001800742	0,000029245196
F978	NUMANA	Marche	Ancona	0,000148236554	0,000143777245	0,000060253407	0,000255546071	0,000052191871	0,000190747913	0,000063416768	0,000004007611	0,000148361453
G003	OFFAGNA	Marche	Ancona	0,000041151650	0,000024619039	0,000032843155	0,000024615125	0,000000000000	0,000039154398	0,000022742269	0,000015773777	0,000029463485
G157	OSIMO	Marche	Ancona	0,000589165609	0,000496557952	0,000594839705	0,000682339812	0,000328640560	0,000546904077	0,000620661461	0,000897403084	0,000611988900
F401	OSTRA	Marche	Ancona	0,000127982478	0,000069468560	0,000125828398	0,000094358902	0,000045549133	0,000132138901	0,000105838733	0,000109854494	0,000109006433
F581	OSTRA VETERE	Marche	Ancona	0,000064673550	0,000034067549	0,000052746798	0,000053848324	0,000000000000	0,000070434131	0,000048936632	0,000090743111	0,000055724328
G771	POGGIO SAN MARCELLO	Marche	Ancona	0,000019490373	0,000006837059	0,000016120019	0,000009708531	0,000000000000	0,000019376272	0,000008138255	0,000001000412	0,000012645618
G803	POLVERIGI	Marche	Ancona	0,000075417687	0,000044801328	0,000069077831	0,000049589519	0,000012041010	0,000082997282	0,000052250392	0,000101917758	0,000062523617
H575	ROSORA	Marche	Ancona	0,000041240025	0,000018817008	0,000041854349	0,000031032456	0,000011272311	0,000040564810	0,000026315681	0,000003428453	0,000032449888
H979	SAN MARCELLO	Marche	Ancona	0,000044244760	0,000022448948	0,000059777976	0,0000447260611	0,000017685627	0,000044708845	0,000024194981	0,000056882025	0,000036256440
I071	SAN PAOLO DI JESI	Marche	Ancona	0,000022200147	0,000008375772	0,000022979307	0,000013742464	0,000000000000	0,000021628272	0,000011269025	0,000001000412	0,000015981362
I251	SANTA MARIA NUOVA	Marche	Ancona	0,000074783208	0,000037637677	0,000059138221	0,000047419872	0,000035360692	0,000077548889	0,000059207647	0,000064964318	0,000059533599
I461	SASSOFERRATO	Marche	Ancona	0,000163554656	0,000092246464	0,000120145269	0,000127107130	0,000074343653	0,000203310036	0,000125240620	0,000094809998	0,000137143725
I608	SENIGALLIA	Marche	Ancona	0,000952688978	0,000978148881	0,000598145866	0,001331200834	0,000470154159	0,001027351581	0,000922826146	0,000931956410	0,000995193371
I643	SERRA DE' CONTI	Marche	Ancona	0,000073271041	0,000037239446	0,000078254346	0,000046243678	0,000031541160	0,000076775768	0,000055736811	0,000045118309	0,000059909921
I653	SERRA SAN QUIRICO	Marche	Ancona	0,000063225785	0,000035956128	0,000062958599	0,000042770827	0,000017779830	0,000071049430	0,000038427852	0,000060873407	0,000051917731
I758	SIROLO	Marche	Ancona	0,000105973717	0,000109886322	0,000068093356	0,000104613286	0,000037620684	0,000115360170	0,000058984213	0,000077426720	0,000092078539
I932	STAFFOLO	Marche	Ancona	0,000053326345	0,000025396191	0,000032934256	0,000032109896	0,000011809301	0,000052679695	0,000030033366	0,000002901195	0,000036451256
M318	TRECASTELLI	Marche	Ancona	0,000135945104	0,000089557643	0,000129966102	0,000098246993	0,000000000000	0,000145579974	0,000112922691	0,000298103466	0,000122574975
A044	ACQUASANTA TERME	Marche	Ascoli Piceno	0,000078725297	0,000029640903	0,000047532726	0,000048628928	0,000029978424	0,000096723820	0,000042986510	0,000003980838	0,000055873072
A047	ACQUAVIVA PICENA	Marche	Ascoli Piceno	0,000070692424	0,000031148128	0,000050148135	0,000059206519	0,000030901988	0,000076791573	0,000052623768	0,000066457602	0,000059016730
A335	APPIGNANO DEL TRONTO	Marche	Ascoli Piceno	0,000038859826	0,000014760466	0,000032921904	0,000023008156	0,000000000000	0,000039242919	0,000025170105	0,000003201979	0,000027739270
A437	ARQUATA DEL TRONTO	Marche	Ascoli Piceno	0,000046232580	0,000013674679	0,000023043067	0,000013714352	0,000011865807	0,000057775653	0,000017735880	0,000001584238	0,000026890588
A462	ASCOLI PICENO	Marche	Ascoli Piceno	0,000926244706	0,000842600999	0,000889220096	0,001034055720	0,001335261792	0,000911193252	0,001032150879	0,000538352713	0,000953160937
B727	CARASSAI	Marche	Ascoli Piceno	0,000028594875	0,000011796820	0,000017439759	0,000016639317	0,000010204329	0,000028096524	0,000015797821	0,000000850350	0,000019265053
C093	CASTEL DI LAMA	Marche	Ascoli Piceno	0,000141827494	0,000071991052	0,000202757620	0,000134343017	0,000000000000	0,000123770244	0,000121021393	0,000171298085	0,000134944007
C321	CASTIGNANO	Marche	Ascoli Piceno	0,000059268518	0,000024890348	0,000054364293	0,000034967766	0,000036702361	0,000062803889	0,000041059838	0,000006354190	0,000044885608
C331	CASTORANO	Marche	Ascoli Piceno	0,000046637617	0,000022379356	0,000040586867	0,000030767397	0,000014170294	0,000045012294	0,000031335275	0,000002200906	0,000034848517
C877	COLLI DEL TRONTO	Marche	Ascoli Piceno	0,000067607094	0,000033932371	0,000063586265	0,000070226069	0,000012424096	0,000073039634	0,000044976142	0,000010384796	0,000058832911
C935	COMUNANZA	Marche	Ascoli Piceno	0,000066254627	0,000036631032	0,000055932642	0,000050776765	0,000000000000	0,000072295564	0,000044953196	0,000079625344	0,000055049397
D096	COSSIGNANO	Marche	Ascoli Piceno	0,000025832546	0,000008682134	0,000016737925	0,000018242861	0,000000000000	0,000023768231	0,000012821570	0,000000600247	0,000017549660
D210	CUPRA MARITTIMA	Marche	Ascoli Piceno	0,000121110564	0,000107712675	0,000087314342	0,000166571747	0,000037216482	0,000149389985	0,000094721624	0,000006082131	0,000119893773
D652	FOLIGNANO	Marche	Ascoli Piceno	0,000154276781	0,000114252349	0,000141583744	0,000088887395	0,000072909552	0,000137328138	0,000127597056	0,000258184060	0,000128811139
D691	FORCE	Marche	Ascoli Piceno	0,000032830946	0,000016465076	0,000033187668	0,000018607459	0,000000000000	0,000034541080	0,000019081218	0,000003050011	0,000024079271
E207	GROTTAMMARE	Marche	Ascoli Piceno	0,000320639788	0,000316719331	0,000286138480	0,000455243548	0,000113924992	0,00035501210			

Codice catastale	Denominazione	Regione	Provincia	FUNZIONI GENERALI	POLIZIA LOCALE	ISTRUZIONE PUBBLICA	RIFIUTI	TPL	TERRITORIO E VIABILITÀ	SOCIALE	ASILI NIDO	COMPLESSIVO
F044	MASSIGNANO	Marche	Ascoli Piceno	0,000041014757	0,000022938699	0,000046546587	0,000027770598	0,000000000000	0,000045074016	0,000025819014	0,000001600659	0,000032518365
F380	MONSAMPOLO DEL TRONTO	Marche	Ascoli Piceno	0,000081314146	0,000036521529	0,000077075774	0,000067271018	0,000000000000	0,000085234057	0,000065419301	0,000012479570	0,000066920029
F415	MONTALTO DELLE MARCHE	Marche	Ascoli Piceno	0,000049847121	0,000023187675	0,000040781861	0,000028018646	0,000000000000	0,000048136766	0,000032717857	0,000060704468	0,000037421402
F487	MONTEDINOVE	Marche	Ascoli Piceno	0,000017154948	0,000003668627	0,000005329885	0,000009163138	0,000000000000	0,000014787307	0,000006668592	0,000000500206	0,000009596053
F501	MONTEFIORE DELL'ASO	Marche	Ascoli Piceno	0,000048228286	0,000022739355	0,000033791544	0,000029086112	0,000020614710	0,000047152039	0,000031213754	0,000029549936	0,000035416003
F516	MONTEGALLO	Marche	Ascoli Piceno	0,000026535699	0,000006013950	0,000005485129	0,000010104286	0,000000000000	0,000033578358	0,000007549295	0,000000838714	0,000014328615
F570	MONTEMONACO	Marche	Ascoli Piceno	0,000028488121	0,000007761059	0,000010224654	0,000011842358	0,000000000000	0,000030055660	0,000007962135	0,000000452925	0,000015554080
F591	MONTEPRANDONE	Marche	Ascoli Piceno	0,000212741037	0,000133323895	0,000267532182	0,000252209219	0,000060505386	0,000186250035	0,000197997575	0,000264550940	0,000217049749
G005	OFFIDA	Marche	Ascoli Piceno	0,000103607902	0,000043390901	0,000098190303	0,000103476345	0,000000000000	0,000103493933	0,000076455617	0,000094981387	0,000091324154
G289	PALMIANO	Marche	Ascoli Piceno	0,000010796116	0,000001546081	0,000001361344	0,000003352963	0,000001706190	0,000008753875	0,000002678892	0,000000000000	0,000004850403
H321	RIPATRANSONE	Marche	Ascoli Piceno	0,000088617735	0,000041876726	0,000067948987	0,000086024290	0,000000000000	0,000098359895	0,000063369858	0,000188157640	0,000080948664
H390	ROCCAFLUVIONE	Marche	Ascoli Piceno	0,000049960474	0,000020773501	0,000036574937	0,000029483326	0,000016646362	0,000053960444	0,000028060371	0,000041787332	0,000036854096
H588	ROTELLA	Marche	Ascoli Piceno	0,000025704878	0,000012136832	0,000012595721	0,000013615522	0,000005753625	0,000024802758	0,000011490512	0,000000900371	0,000016130032
H769	SAN BENEDETTO DEL TRONTO	Marche	Ascoli Piceno	0,000993418361	0,001057052576	0,000606355950	0,001410646151	0,000504630847	0,001010476107	0,000995837679	0,000527817669	0,001023591334
I912	SPINETOLI	Marche	Ascoli Piceno	0,000128148568	0,000065219974	0,000141978467	0,000140725207	0,000038340799	0,000109882627	0,000105020264	0,000010774717	0,000115900389
L728	VENAROTTA	Marche	Ascoli Piceno	0,000045520072	0,000019576042	0,000031986830	0,000022290600	0,000000000000	0,000048980509	0,000028052570	0,000003375059	0,000030707976
A233	ALTIDONA	Marche	Fermo	0,000071750653	0,000046628466	0,000054382073	0,000078444748	0,000000000000	0,000099278180	0,000051325591	0,000117655922	0,000069549440
A252	AMANDOLA	Marche	Fermo	0,000081355908	0,000033623971	0,000063359110	0,000065063314	0,000000000000	0,000094848606	0,000057668749	0,000086816817	0,000067431534
A760	BELMONTE PICENO	Marche	Fermo	0,000018027871	0,000005048713	0,000010548079	0,000005166487	0,000000000000	0,000016330602	0,000008240543	0,000000800330	0,000009943860
B534	CAMPOFILONE	Marche	Fermo	0,000044902951	0,000023227493	0,000028639156	0,000038642196	0,000019174596	0,000050107416	0,000029813301	0,000007323039	0,000035766830
D477	FALERONE	Marche	Fermo	0,000069349316	0,000034764159	0,000056091978	0,000043036205	0,000000000000	0,000072031075	0,000051838075	0,000075139119	0,000054325414
D542	FERMO	Marche	Fermo	0,000692832436	0,000740080975	0,000695972992	0,000836585662	0,001113442948	0,000835307836	0,000768927260	0,000254418543	0,000756354575
D760	FRANCAVILLA D'ETE	Marche	Fermo	0,000023403408	0,000010485699	0,000021431511	0,000010555172	0,000000000000	0,000021361673	0,000012011598	0,000001100453	0,000015418591
E208	GROTTAZZOLINA	Marche	Fermo	0,000061820399	0,000039154428	0,000074834945	0,000041857272	0,000000000000	0,000059615902	0,000050265026	0,000009389908	0,000050861141
E447	LAPEDONA	Marche	Fermo	0,000033942301	0,000013731998	0,000020783719	0,000016444528	0,000008758507	0,000027613538	0,000016771249	0,000002336579	0,000020987738
E807	MAGLIANO DI TENNA	Marche	Fermo	0,000034991293	0,000014617692	0,000030584272	0,000024028712	0,000000000000	0,000030390055	0,000019015998	0,000007323039	0,000025129510
F021	MASSA FERMANA	Marche	Fermo	0,000022805641	0,000008620587	0,000016251244	0,000010964035	0,000007344606	0,000020743842	0,000012110772	0,000000950391	0,000014740057
F379	MONSAMPIETRO MORICO	Marche	Fermo	0,000018740368	0,000006356194	0,000014819628	0,000008480631	0,000000000000	0,000017321023	0,000007884545	0,000000750309	0,000016750066
F428	MONTAPPONE	Marche	Fermo	0,000037354643	0,000018640148	0,000037326851	0,000021729156	0,000000000000	0,000034999688	0,000025278245	0,000032811943	0,000028678140
F517	MONTE GIBERTO	Marche	Fermo	0,000021551716	0,000007638755	0,000016368041	0,000013600396	0,000000000000	0,000019792543	0,000010442592	0,000000750309	0,000014536347
F599	MONTE RINALDO	Marche	Fermo	0,000013689510	0,000003028305	0,000001718534	0,000003388505	0,000000000000	0,000011067340	0,000005227750	0,000000250103	0,000006201023
F626	MONTE SAN PIETRANGELI	Marche	Fermo	0,000051083996	0,000025241239	0,000026632477	0,000023781760	0,000000000000	0,000047969151	0,000034086095	0,000002601071	0,000032626464
F653	MONTE URANO	Marche	Fermo	0,000147975865	0,000102962311	0,000145549377	0,000096631877	0,000046463930	0,000123988807	0,000128983139	0,000138209604	0,000122156908
F664	MONTE VIDON COMBATTE	Marche	Fermo	0,000015270805	0,000003994537	0,000010065031	0,000003795929	0,000000000000	0,000013141533	0,000005847979	0,000000000206	0,000008151604
F665	MONTE VIDON CORRADO	Marche	Fermo	0,000020306302	0,000006174086	0,000014722246	0,000010516106	0,000008710870	0,000017113836	0,000008863629	0,000000600247	0,000012869775
F493	MONTEFALCONE APPENNINO	Marche	Fermo	0,000016271355	0,000005312876	0,000012060664	0,000009337586	0,000000000000	0,000017072087	0,000005699528	0,000000550227	0,000010604285
F509	MONTEFORTINO	Marche	Fermo	0,000040584861	0,000013196989	0,000022745405	0,000021808327	0,000012531939	0,000046505785	0,000015613895	0,000000641643	0,000026100154
F520	MONTEGIORGIO	Marche	Fermo	0,000130774788	0,000063678605	0,000095803683	0,000090542061	0,000059473065	0,000131623817	0,000111553412	0,000138301974	0,000106538419
F522	MONTEGRANARO	Marche	Fermo	0,000231243246	0,000116381431	0,000184516334	0,000166254909	0,000108746684	0,000195191758	0,000217282819	0,000338551797	0,000194594499
F536	MONTELEONE DI FERMO	Marche	Fermo	0,000013985135	0,000002411262	0,000002272499	0,000004244509	0,000004254064	0,000011583976	0,000005160233	0,000000250103	0,000006694530
F549	MONTEPARO	Marche	Fermo	0,000023640083	0,000009488780	0,000011104238	0,000012569109	0,000007339041	0,000021826672	0,000010558242	0,000000550227	0,000014597970
F614	MONTERUBBIANO	Marche	Fermo	0,000048708029	0,000020798000	0,000038114445	0,000031072236	0,000000000000	0,000050169196	0,000031552555	0,000002350968	0,000035141086
F697	MONTOTONE	Marche	Fermo	0,000025961285	0,000010859083	0,000018275581	0,000012592447	0,000000000000	0,000025187069	0,000013123713	0,000001000412	0,000016690613
F722	MORESCO	Marche	Fermo	0,000017819546	0,000005081529	0,000009365860	0,000008843506	0,000000000000	0,000015094126	0,000007775544	0,000016187973	0,000011121502
G137	ORTEZZANO	Marche	Fermo	0,000023670320	0,000008916018	0,000012356913	0,000011142986	0,000000000000	0,000018643728	0,000010099972	0,000000750309	0,000013702696
G403	PEDASO	Marche	Fermo	0,000060545210	0,000038218408	0,000059994506	0,000070058050	0,000000000000	0,000065434524	0,000042250112	0,000009538453	0,000055460428
G516	PETRITOLI	Marche	Fermo	0,000022695093	0,000039654496	0,000028582561	0,000000000000	0,000051181015	0,000034431413	0,000001800742	0,000036131442	
G873	PONZANO DI FERMO	Marche	Fermo	0,000035122658	0,000016398226	0,000045911880	0,000023393477	0,000000000000	0,000034118969	0,000021431903	0,000047331943	0,000029580583
G920	PORTO SAN GIORGIO	Marche	Fermo	0,000346032813	0,000322632491	0,000205130350	0,000645845670	0,000123393913	0,000277069985	0,000318879439	0,000222472330	0,000379841956
G921	PORTO SANT'ELPIDIO	Marche	Fermo	0,000471880329	0,000532018143	0,000420341966	0,000514695761	0,000207872456	0,000442513292	0,000564458985	0,000405023916	0,000479357835
H182	RAPAGNANO	Marche	Fermo	0,000041241108	0,000017228473	0,000058401792	0,000021264077	0,000000000000	0,000039545563	0,000027905436	0,000083673043	0,000035057102
I324	SANT'ELPIDIO A MARE	Marche	Fermo	0,000300059235	0,000207510392	0,000187568479	0,000215171612	0,000109357648	0,000256432009	0,000285660280	0,000206528261	0,000239799225
I315	SANTA VITTORIA IN MATENANO	Marche	Fermo	0,000033931692	0,000015364558	0,000023368630	0,000019735924	0,000012232632	0,000033953994	0,000020656994	0,000001300536	0,000023668734
C070	SERVIGLIANO	Marche	Fermo	0,000050764101	0,000021520606	0,000054042481	0,000043617709	0,000000000000	0,000049135770	0,000032310725	0,000001700700	0,000040946712
I774	SMERILLO	Marche	Fermo	0,000014376763	0,000004400792	0,000009717252	0,000009455534	0,000000000000	0,000013491166	0,000004733013	0,000000400165	0,000009301380
L279	TORRE SAN PATRIZIO	Marche	Fermo	0,000040973783	0,000018873087	0,000028273263	0,000021224440	0,000000000000	0,000038636957	0,000030385652	0,000001900783	0,000027994477
A329	APIRO	Marche	Macerata	0,000054859788	0,000030913447	0,000047558824	0,000037690792	0,000018665388	0,000068478184	0,000032521320	0,000067447464	0,000045637004
A334	APPIGNANO	Marche	Macerata	0,000080016353	0,000048726424	0,000070296508	0,000062968293	0,000000000000	0,000085386469	0,000059187420	0,000105798189	0,000068450660
A739	BELFORTE DEL CHIANTI	Marche	Macerata	0,000042186668	0,000021710632	0,000040622451	0,000032572625	0,0				

Codice catastale	Denominazione	Regione	Provincia	FUNZIONI GENERALI	POLIZIA LOCALE	ISTRUZIONE PUBBLICA	RIFIUTI	TPL	TERRITORIO E VIABILITÀ	SOCIALE	ASILI NIDO	COMPLESSIVO
B398	CALDAROLA	Marche	Macerata	0,000042354200	0,000027010024	0,000036927697	0,000031473544	0,000000000000	0,000049930747	0,000026301753	0,000002400989	0,000033444221
B474	CAMERINO	Marche	Macerata	0,000163673494	0,000113194299	0,0000094129565	0,000125305111	0,000229743524	0,000213005120	0,000115151458	0,000246535803	0,000145325637
B562	CAMPOROTONDO DI FIASTRONE	Marche	Macerata	0,000016169386	0,000005801590	0,000017337354	0,000007380700	0,000000000000	0,000016028365	0,000006916276	0,000000350144	0,000010848791
C251	CASTELRAIMONDO	Marche	Macerata	0,000092234196	0,000045033489	0,000067429531	0,000075973211	0,000032232364	0,000109884635	0,000069233463	0,000110130973	0,000079197318
C267	CASTELSANTANGELO SUL NERA	Marche	Macerata	0,000024717889	0,000004000767	0,000001910649	0,000002737164	0,000000000000	0,000031508102	0,000004066736	0,000000000000	0,000010648793
C582	CESSAPALOMBO	Marche	Macerata	0,000018650556	0,000006738645	0,000012039655	0,000006461744	0,000000000000	0,000021670433	0,000006753372	0,000000450185	0,000011134866
C704	CINGOLI	Marche	Macerata	0,000215681559	0,000115078245	0,000189097973	0,000141141643	0,000000000000	0,000247078830	0,000163621827	0,000037607619	0,000168316770
C770	CIVITANOVA MARCHE	Marche	Macerata	0,000795323888	0,000625552990	0,000613901061	0,001020706109	0,000401637792	0,000786049574	0,000856168413	0,000478063114	0,000800755285
C886	COLMURANO	Marche	Macerata	0,000030642979	0,000016572192	0,000034720630	0,000017779508	0,000000000000	0,000030205307	0,000017361458	0,000002682739	0,000022849272
D042	CORRIDONIA	Marche	Macerata	0,000279517828	0,000187979492	0,000219040707	0,000272368127	0,000124511562	0,000244991977	0,000253614046	0,000264711199	0,000250201430
D429	ESANATOGLIA	Marche	Macerata	0,000051298878	0,000022875454	0,000039382054	0,000036627813	0,000014960549	0,000055977530	0,000029642431	0,000002200906	0,000038293995
D564	FIASTRA	Marche	Macerata	0,000035742619	0,000014168011	0,000015127415	0,000011947231	0,000000000000	0,000043792072	0,000010133673	0,000000559143	0,000020116802
D628	FIUMINATA	Marche	Macerata	0,000045328335	0,000019598219	0,000023908724	0,000024441589	0,000000000000	0,000059120085	0,000021005323	0,000001050433	0,000030269482
D853	GAGLIOLE	Marche	Macerata	0,000020768377	0,000008205423	0,000025963065	0,000011541079	0,000000000000	0,000022099672	0,000007671098	0,000001471179	0,000015063008
E228	GUALDO	Marche	Macerata	0,000025698803	0,000012370092	0,000016082285	0,000017300897	0,000000000000	0,000027633859	0,000012094047	0,000000950391	0,000017818892
E694	LORO PICENO	Marche	Macerata	0,000055364416	0,000027524709	0,000053829069	0,000036318109	0,000016103601	0,000059348059	0,000035805759	0,000036231745	0,000043998281
E783	MACERATA	Marche	Macerata	0,000786425922	0,000751169499	0,000596044844	0,000861303140	0,001473132715	0,000822926255	0,000898595713	0,000821453660	0,000820550360
F051	MATELICA	Marche	Macerata	0,000205119667	0,000119236225	0,000159515559	0,000165605658	0,000111648051	0,000212837167	0,000164400116	0,000231262741	0,000176212940
F268	MOGLIANO	Marche	Macerata	0,000089618375	0,000046674331	0,000077083223	0,000066362176	0,000000000000	0,000097075500	0,000070016874	0,000100581754	0,000074779954
F460	MONTE CAVALLO	Marche	Macerata	0,000014432977	0,000002153985	0,000002250849	0,000002730322	0,000000000000	0,000014849376	0,000002178803	0,000000100041	0,000006203315
F621	MONTE SAN GIUSTO	Marche	Macerata	0,000138773434	0,000083267323	0,000148606914	0,000103314126	0,000000000000	0,000122398012	0,000127515963	0,000143739914	0,000119476768
F622	MONTE SAN MARTINO	Marche	Macerata	0,000022701151	0,000009447461	0,000019213604	0,000012114388	0,000000000000	0,000023421254	0,000009553828	0,000000650268	0,000015191201
F454	MONTECASSIANO	Marche	Macerata	0,000131228386	0,000079655429	0,000136951853	0,000110425672	0,000041451538	0,000136561089	0,000104720466	0,000024750430	0,000112784257
F482	MONTECOSARO	Marche	Macerata	0,000125572867	0,000079597810	0,000124929293	0,000111814813	0,000038647477	0,000116310128	0,000098082057	0,000102656287	0,000110143973
F496	MONTEFANO	Marche	Macerata	0,000064970422	0,000038468380	0,000059474029	0,000055827004	0,000028256357	0,000073823614	0,000048267897	0,000008798396	0,000055289212
F552	MONTELUPONE	Marche	Macerata	0,000069330851	0,000045519803	0,000054111149	0,000049735835	0,000025289606	0,000076802868	0,000051503852	0,000006445492	0,000055008347
F749	MORROVALLE	Marche	Macerata	0,000182784282	0,000112534806	0,000185247895	0,000151537330	0,000076651293	0,000170758913	0,000166515512	0,000113795674	0,000160326855
F793	MUCCIA	Marche	Macerata	0,000030693335	0,000014463956	0,000019107115	0,000014603944	0,000000000000	0,000029917057	0,000011184518	0,000000900371	0,000018829534
G436	PENNA SAN GIOVANNI	Marche	Macerata	0,000031510840	0,000013087482	0,000018919780	0,000016761929	0,000015631075	0,000035899958	0,000018553038	0,000001000412	0,000021672695
G515	PETRIOLO	Marche	Macerata	0,000041164833	0,000022290823	0,000038717717	0,000022681498	0,000017372069	0,000042299599	0,000025315413	0,000002851174	0,000030312209
G657	PIEVE TORINA	Marche	Macerata	0,000047533947	0,000014683940	0,000024450919	0,000018101810	0,000000000000	0,000060208670	0,000021877665	0,000001350556	0,000029069049
G690	PIORACO	Marche	Macerata	0,000029910087	0,000015408853	0,000020237013	0,000019026005	0,000000000000	0,000033850618	0,000017517336	0,000001150474	0,000021414824
D566	POGGIO SAN VICINO	Marche	Macerata	0,000012425495	0,000002831830	0,000007838934	0,000002757498	0,000003025701	0,000011279561	0,000003612429	0,000000100041	0,000006456175
F567	POLLENZA	Marche	Macerata	0,000129655758	0,000082956473	0,000128379873	0,000087764458	0,000062493571	0,000130739791	0,000102906283	0,000141155037	0,000110122272
G919	PORTO RECANATI	Marche	Macerata	0,000271611415	0,000279499521	0,000201747166	0,000320650609	0,000110993486	0,000371356250	0,000226448815	0,000017802052	0,000265870452
F632	POTENZA PICENA	Marche	Macerata	0,000293565613	0,000237825790	0,000230948074	0,000375109806	0,000000000000	0,000332641249	0,000282399338	0,000252458119	0,000295159161
H211	RECANATI	Marche	Macerata	0,000385927501	0,000320199348	0,000377791336	0,000353349488	0,000238420903	0,000353694489	0,000391255292	0,000341575527	0,000362464266
H323	RIPE SAN GINESIO	Marche	Macerata	0,000024218941	0,000010525771	0,000025842069	0,000010470686	0,000000000000	0,000022664551	0,000011598596	0,000039603982	0,000017830277
H876	SAN GINESIO	Marche	Macerata	0,000083418006	0,000037365079	0,000063061311	0,000056991906	0,000000000000	0,000103931951	0,000059635223	0,000002551051	0,000063877069
I156	SAN SEVERINO MARCHE	Marche	Macerata	0,000269371021	0,000149729692	0,000225339775	0,000225466841	0,000145787925	0,000301749239	0,000210845970	0,000292453611	0,000236560823
I286	SANT'ANGELO IN PONTANO	Marche	Macerata	0,000036434273	0,000015271181	0,000033754358	0,000026355884	0,000000000000	0,000038860066	0,000022646206	0,000001000412	0,000027763454
I436	SARNANO	Marche	Macerata	0,000083228192	0,000038006329	0,000064402175	0,000060588799	0,000053397143	0,000112969915	0,000056153915	0,000003351380	0,000067214639
I569	SEFRO	Marche	Macerata	0,000020842387	0,000007657541	0,000013602183	0,000006673570	0,000000000000	0,000022475688	0,000005969779	0,000000300124	0,000011889077
I651	SERRAPETRONA	Marche	Macerata	0,000029382041	0,000021602501	0,000019919640	0,000016441570	0,000000000000	0,000034522167	0,000011336437	0,000001211560	0,000020226812
I661	SERRAVALLE DI CHIANTI	Marche	Macerata	0,000045218856	0,000015056398	0,000029223276	0,000021358944	0,000000000000	0,000061238943	0,000016889260	0,000000900371	0,000029495325
L191	TOLENTINO	Marche	Macerata	0,000378938880	0,000272867820	0,000291535402	0,000406605242	0,000159739279	0,000325878121	0,000337932915	0,000573398106	0,000356406099
L366	TREIA	Marche	Macerata	0,000188365789	0,000131001353	0,000125507559	0,000152819066	0,000076465396	0,000207717069	0,000154381137	0,000008464693	0,000153513902
L501	URBISAGLIA	Marche	Macerata	0,000053954076	0,000028692646	0,000040622467	0,000044906982	0,000000000000	0,000056591621	0,000034858238	0,000082040121	0,000045207305
L517	USSITA	Marche	Macerata	0,000032834890	0,000007747729	0,000004330836	0,000007606206	0,000004371860	0,000047138449	0,000006063463	0,000003988417	0,000016604748
M382	VALFORNACE	Marche	Macerata	0,000034577351	0,000015726491	0,000023109225	0,000013461584	0,000000000000	0,000044370220	0,000015219370	0,000001000412	0,000022249459
M078	VISSO	Marche	Macerata	0,000050151120	0,000015927615	0,000018724824	0,000061349676	0,000000000000	0,000060773464	0,000015959277	0,000024552522	0,000040359504
A035	ACQUALAGNA	Marche	Pesaro e Urbino	0,000087824718	0,000051433818	0,000075829953	0,000085120250	0,000000000000	0,000097661131	0,000066350990	0,000136075372	0,000080462450
A327	APECCHIO	Marche	Pesaro e Urbino	0,000054859539	0,000030209118	0,000044142039	0,000035930184	0,000000000000	0,000062705588	0,000027848932	0,000001550639	0,000040056114
A740	BELFORTE ALL'ISAURO	Marche	Pesaro e Urbino	0,000019475462	0,000010301736	0,000018989514	0,000008863818	0,000000000000	0,000018471718	0,000008933171	0,000029306088	0,000014212753
B026	BORGO PACE	Marche	Pesaro e Urbino	0,000025778045	0,000012299096	0,000014636150	0,000013226561	0,000000000000	0,000028145109	0,000008390808	0,000000500206	0,000016094455
B352	CAGLI	Marche	Pesaro e Urbino	0,000196921553	0,000111239792	0,000139136936	0,000151242611	0,000068273777	0,000230075741	0,000141166266	0,000200222754	0,000163710502
B636	CANTIANO	Marche	Pesaro e Urbino	0,000060298252	0,000026712640	0,000027596537	0,000044150179	0,000025329061	0,000069896541	0,000036225151	0,000063366418	0,000046219996
B816	CARPEGNA	Marche	Pesaro e Urbino	0,000043789518	0,000023418396	0,000030829562	0,000035633323	0,000017172348	0,000051530854	0,000023341460	0,000002000824	0,000034030320
B846	CARTOCETO	Marche	Pesaro e Urbino	0,000136136848	0,000089872672	0,000123384705	0,000121578122					

Codice catastale	Denominazione	Regione	Provincia	FUNZIONI GENERALI	POLIZIA LOCALE	ISTRUZIONE PUBBLICA	RIFIUTI	TPL	TERRITORIO E VIABILITÀ	SOCIALE	ASILI NIDO	COMPLESSIVO
D488	FANO	Marche	Pesaro e Urbino	0,001170321183	0,001335518279	0,001422440441	0,001661361141	0,000591714365	0,001210508481	0,001384046971	0,001737474430	0,001384099604
D541	FERMIGNANO	Marche	Pesaro e Urbino	0,000145896886	0,000096417920	0,000123537795	0,000161904491	0,000047068881	0,000152163438	0,000131497195	0,000310274590	0,000146136594
D749	FOSSOMBRONE	Marche	Pesaro e Urbino	0,000186282980	0,000133988470	0,000159751741	0,000170406761	0,000093273060	0,000199103641	0,000155940369	0,000144780880	0,000167711163
D791	FRATTE ROSA	Marche	Pesaro e Urbino	0,000025020047	0,000012325336	0,000021868042	0,000016579712	0,000005066346	0,000024864164	0,000012382930	0,000000950391	0,000018119383
D807	FRONTINO	Marche	Pesaro e Urbino	0,000013455292	0,000005368041	0,000013368303	0,000005844311	0,000000000000	0,000012172208	0,000003522012	0,000000450185	0,000008397368
D808	FRONTONE	Marche	Pesaro e Urbino	0,000040298905	0,000020400057	0,000018517254	0,000033177602	0,000014152487	0,000042114576	0,000019670199	0,000001150474	0,000029061631
D836	GABICCE MARE	Marche	Pesaro e Urbino	0,000172040453	0,000194597210	0,000110013014	0,000336876502	0,000055637591	0,000179369127	0,000109481333	0,000152192303	0,000195919491
E122	GRADARA	Marche	Pesaro e Urbino	0,000088636893	0,000088178609	0,000094602251	0,000086777004	0,000021001258	0,000092274814	0,000062172906	0,000147863759	0,000085985548
E351	ISOLA DEL PIANO	Marche	Pesaro e Urbino	0,000018663699	0,000008544264	0,000021703204	0,000009000734	0,000000000000	0,000019221508	0,000007851301	0,000000350144	0,000013065498
E743	LUNANO	Marche	Pesaro e Urbino	0,000031049341	0,000018269578	0,000030225318	0,000022263986	0,000000000000	0,000032180317	0,000020705177	0,000003017039	0,000024345600
E785	MACERATA FELTRIA	Marche	Pesaro e Urbino	0,000048875288	0,000024101083	0,000039248454	0,000039942388	0,000017962769	0,000052329571	0,000030157973	0,000046114404	0,000040259165
F135	MERCATELLO SUL METAURO	Marche	Pesaro e Urbino	0,000038257686	0,000021687691	0,000024087494	0,000028028183	0,000017943415	0,000044116693	0,000019645694	0,000002100865	0,000028520477
F136	MERCATINO CONCA	Marche	Pesaro e Urbino	0,000026261411	0,000010824671	0,000030444498	0,000018468937	0,000000000000	0,000025149834	0,000015096928	0,000022158595	0,000021037926
F310	MOMBAROCCIO	Marche	Pesaro e Urbino	0,000046261671	0,000028605098	0,000047953606	0,000046860399	0,000016445550	0,000048955124	0,000027404898	0,000002811332	0,000040372089
F347	MONDAVIO	Marche	Pesaro e Urbino	0,000073155725	0,000048761862	0,000098028161	0,000066884156	0,000000000000	0,000076451236	0,000056486088	0,000052751207	0,000068114267
F348	MONDOLFO	Marche	Pesaro e Urbino	0,000297563555	0,00025956372	0,000241936973	0,000297422920	0,000000000000	0,000298850057	0,000254868538	0,000173942693	0,000267321869
F467	MONTE CERIGNONE	Marche	Pesaro e Urbino	0,000025565406	0,000010679728	0,000015165703	0,000011168273	0,000000000000	0,000021072984	0,000008927928	0,000000500206	0,000014705994
F524	MONTE GRIMANO TERME	Marche	Pesaro e Urbino	0,000029897033	0,000011081913	0,000026936360	0,000020945512	0,000000000000	0,000034623090	0,000017111259	0,000000800330	0,000022518951
F589	MONTE PORZIO	Marche	Pesaro e Urbino	0,000055978358	0,000036041339	0,000046283087	0,000047239717	0,000000000000	0,000054816432	0,000034455164	0,000004456989	0,000044034986
F450	MONTECALVO IN FOGLIA	Marche	Pesaro e Urbino	0,000054048353	0,000033364033	0,000062547248	0,000035133656	0,000000000000	0,000052564160	0,000035282787	0,000005759801	0,000042364503
F478	MONTECOPIOLO	Marche	Pesaro e Urbino	0,000035118387	0,000019225481	0,000023840666	0,000027234423	0,000000000000	0,000037959023	0,000016198919	0,000001019081	0,000025658472
F497	MONTEFELCINO	Marche	Pesaro e Urbino	0,000055053554	0,000027109595	0,000061094095	0,000042576458	0,000022550636	0,000059538637	0,000037203153	0,000009000156	0,000045793316
F533	MONTELABBATE	Marche	Pesaro e Urbino	0,000111842174	0,000097838464	0,000104362399	0,000150224124	0,000015189930	0,000108201735	0,000093433961	0,000101982462	0,000113499056
G416	PEGLIO	Marche	Pesaro e Urbino	0,000020069531	0,000011168900	0,000030646937	0,000011698101	0,000000000000	0,000021377336	0,000008212718	0,000022324461	0,000016635769
G453	PERGOLA	Marche	Pesaro e Urbino	0,000136136094	0,000077544631	0,000099890811	0,000136660243	0,000063775393	0,000154924310	0,000113607985	0,000069799155	0,000121525551
G479	PESARO	Marche	Pesaro e Urbino	0,001826573091	0,002155037383	0,002360850029	0,002880547673	0,002619616383	0,001788197236	0,002203680774	0,003352965050	0,002330005281
G514	PETRIANO	Marche	Pesaro e Urbino	0,000051106925	0,000029077118	0,000039686948	0,000038281772	0,000000000000	0,000049194507	0,000036428817	0,000005554094	0,000039001795
G551	PIANDIMELETO	Marche	Pesaro e Urbino	0,000045682676	0,000024553077	0,000038964674	0,000025015297	0,000019059150	0,000049182128	0,000030433873	0,000003051257	0,000033643564
G627	PIETRARUBBIA	Marche	Pesaro e Urbino	0,000019927993	0,000010232383	0,000014761276	0,000013823698	0,000000000000	0,000019404139	0,000009301186	0,000017507984	0,000014708626
G682	PIOBBICO	Marche	Pesaro e Urbino	0,000047888461	0,000032154135	0,000047580386	0,000027417940	0,000000000000	0,000052844475	0,000032266577	0,000044076944	0,000038203600
H809	SAN COSTANZO	Marche	Pesaro e Urbino	0,000084994937	0,000049816128	0,000082196357	0,000062463224	0,000019647668	0,000098942559	0,000063398636	0,000013444185	0,000070005915
H958	SAN LORENZO IN CAMPO	Marche	Pesaro e Urbino	0,000069466199	0,000037377399	0,000058399693	0,000051174458	0,000019915605	0,000072022776	0,000052444219	0,000078435969	0,000057772494
I287	SANT'ANGELO IN VADO	Marche	Pesaro e Urbino	0,000083853489	0,000053093805	0,000064903001	0,000086946559	0,000035043048	0,000093017603	0,000064675443	0,000083615903	0,000076893571
I344	SANT'IPPOLITO	Marche	Pesaro e Urbino	0,000037530669	0,000017662935	0,000038259902	0,000026251805	0,000004928538	0,000035595849	0,000019452379	0,000002674194	0,000028098498
M413	SASSOCORVARO AUDITORE	Marche	Pesaro e Urbino	0,000107380683	0,000070283301	0,000121200723	0,000111229594	0,000000000000	0,000112659360	0,000075545401	0,000174476183	0,000103268095
I460	SASSOFELTRIO	Marche	Pesaro e Urbino	0,000033443072	0,000013763605	0,000028054954	0,000024976167	0,000000000000	0,000035861836	0,000019349428	0,000029276916	0,000026265458
I654	SERRA SANT'ABBONDIO	Marche	Pesaro e Urbino	0,000029619530	0,000015993151	0,000014552680	0,000020717550	0,000015174343	0,000034826713	0,000017261576	0,000000800330	0,000021602920
L078	TAVOLETO	Marche	Pesaro e Urbino	0,000022620504	0,000011894863	0,000021724570	0,000016746043	0,000007431706	0,000021222291	0,000010595676	0,000001100453	0,000017010202
L081	TAVULLIA	Marche	Pesaro e Urbino	0,000133777596	0,000113212939	0,000147562776	0,000095829681	0,000034341513	0,000143525158	0,000108823645	0,000160667803	0,000120038783
M379	TERRE ROVERESCHE	Marche	Pesaro e Urbino	0,000104221253	0,000070290951	0,000118368564	0,000083384515	0,000047548699	0,000111992875	0,000080105553	0,000059175151	0,000092262351
L498	URBANIA	Marche	Pesaro e Urbino	0,000139140979	0,000088272024	0,000104009389	0,000098934831	0,000080378002	0,000141019771	0,000114977534	0,000243353112	0,000119788096
L500	URBINO	Marche	Pesaro e Urbino	0,000329012864	0,000319103728	0,000294753457	0,000443392850	0,000563396840	0,000403938116	0,000284473011	0,000391196973	0,000365718184
M331	VALLEFOGLIA	Marche	Pesaro e Urbino	0,000248305014	0,000220847631	0,000301793172	0,000256849552	0,000109813913	0,000222614995	0,000228444626	0,000369573109	0,000250648340
A050	ACQUAVIVA COLLECROCE	Molise	Campobasso	0,000022227922	0,000008610065	0,000006402318	0,000008178124	0,000000000000	0,000025707730	0,000009222583	0,000000762503	0,000012542801
A616	BARANELLO	Molise	Campobasso	0,000060351388	0,000025468898	0,000056680919	0,000032661255	0,000000000000	0,000066621839	0,000037770594	0,000021467455	0,000044362101
A930	BOJANO	Molise	Campobasso	0,000167719043	0,000090588472	0,000091183824	0,000106512797	0,000081773900	0,000184294985	0,000123147490	0,000025601960	0,000123498167
A971	BONEFRO	Molise	Campobasso	0,000036589337	0,000013754258	0,000024772757	0,000018175964	0,000000000000	0,000046087067	0,000020768838	0,000002160425	0,000025013323
B295	BUSSO	Molise	Campobasso	0,000033051011	0,000016617799	0,000014369959	0,000013486016	0,000000000000	0,000040882395	0,000019341398	0,000003177095	0,000021105241
B519	CAMPOBASSO	Molise	Campobasso	0,000857708349	0,000749651847	0,000747689379	0,000807692707	0,001676265179	0,000917688510	0,001003889635	0,000362844254	0,000854769867
B522	CAMPOCHIARO	Molise	Campobasso	0,000023602923	0,000010527653	0,000012683239	0,000011498721	0,000000000000	0,000026837412	0,000007237213	0,000001779173	0,000014549186
B528	CAMPODIPIETRA	Molise	Campobasso	0,000047678343	0,000020102266	0,000047756720	0,000031383974	0,000000000000	0,000059108747	0,000032906220	0,000020713035	0,000038254848
B544	CAMPOLIETO	Molise	Campobasso	0,000025887951	0,000009196707	0,000012925388	0,000011130334	0,000000000000	0,000033744005	0,000013038504	0,000002668760	0,000016546849
B550	CAMPOMARINO	Molise	Campobasso	0,000175853489	0,000148599171	0,000118549555	0,000189616511	0,000058008391	0,000274573840	0,000134169105	0,000092298643	0,000168809474
B858	CASACALENDA	Molise	Campobasso	0,000053857431	0,000027035116	0,000032465354	0,000027403862	0,000000000000	0,000075692759	0,000033212840	0,000009912536	0,000038518571
B871	CASALCIPRANO	Molise	Campobasso	0,000019922553	0,000007698121	0,000002078992	0,000005351228	0,000000000000	0,000025023100	0,000008284202	0,000001906257	0,000010529707
C066	CASTELBOTTACCIO	Molise	Campobasso	0,000015995900	0,000003465645	0,000002756714	0,000005514650	0,000000000000	0,000018074052	0,000005297304	0,000000000000	0,000008230399
C175	CASTELLINO DEL BIFERNO	Molise	Campobasso	0,000018904084	0,000007905428	0,000007805482	0,000010355093	0,000000000000	0,000023747107	0,000008916837	0,000000762503	0,000012287178
C197	CASTELMAURO	Molise	Campobasso	0,000042268205	0,000019434712	0,000020195871	0,000018704195	0,000000000000	0,000054496040	0,000025650026	0,0000	

Codice catastale	Denominazione	Regione	Provincia	FUNZIONI GENERALI	POLIZIA LOCALE	ISTRUZIONE PUBBLICA	RIFIUTI	TPL	TERRITORIO E VIABILITÀ	SOCIALE	ASILI NIDO	COMPLESSIVO
C488	CERCEPICCOLA	Molise	Campobasso	0,000020237369	0,000009762765	0,000009506595	0,000005952092	0,000000000000	0,000023390934	0,000008908786	0,000001652089	0,000011763293
C764	CIVITACAMPOMARANO	Molise	Campobasso	0,000021701680	0,000006670627	0,000004011205	0,000005133309	0,000000000000	0,000029185757	0,000006249455	0,000000508335	0,000011172306
C854	COLLE D'ANCHISE	Molise	Campobasso	0,000025234831	0,000008463105	0,000015291231	0,000010997628	0,000000000000	0,000028543914	0,000009201508	0,000001906257	0,000015443925
C875	COLLETORTO	Molise	Campobasso	0,000046557004	0,000020831264	0,000028406715	0,000025856233	0,000000000000	0,000056879304	0,000028033341	0,000017173964	0,000032966650
C772	DURONIA	Molise	Campobasso	0,000019423170	0,000004554762	0,000001482445	0,000005941190	0,000005098608	0,000025528516	0,000007279851	0,000000508335	0,000010295880
D550	FERRAZZANO	Molise	Campobasso	0,000060769192	0,000025952042	0,000051201290	0,000034114199	0,000000000000	0,000072469944	0,000041040310	0,000003208217	0,000044544748
D737	FOSSALTO	Molise	Campobasso	0,000034340498	0,000018277466	0,000024057614	0,000013299201	0,000011710490	0,000045617204	0,000021400006	0,000001779173	0,000023873327
D896	GAMBATESA	Molise	Campobasso	0,000041261246	0,000020662433	0,000017694680	0,000017621352	0,000000000000	0,000056802620	0,000024603449	0,000002414592	0,000022027899
E030	GILDONE	Molise	Campobasso	0,000026562007	0,000009723436	0,000012774239	0,000014765557	0,000000000000	0,000034665202	0,000011669903	0,000002033341	0,000017536242
E244	GUARDIALFIERA	Molise	Campobasso	0,000030455022	0,000015965422	0,000019393848	0,000014271049	0,000000000000	0,000039395394	0,000016244535	0,000001906257	0,000020728100
E248	GUARDIAREGIA	Molise	Campobasso	0,000027760950	0,000010544066	0,000014722258	0,000010383414	0,000000000000	0,000030700210	0,000010347746	0,000001397922	0,000016270860
E259	GUGLIONESI	Molise	Campobasso	0,000104097346	0,000043915452	0,000081281082	0,000066915215	0,000053110072	0,000133142446	0,000080642492	0,000046605469	0,000083447303
E381	JELSI	Molise	Campobasso	0,000040939497	0,000016870682	0,000022452568	0,000027172825	0,000000000000	0,000052206059	0,000027757670	0,000005464603	0,000030013982
E456	LARINO	Molise	Campobasso	0,000125012519	0,000067427303	0,000079402883	0,000082127634	0,000074359586	0,000156000410	0,000101105623	0,000023129251	0,000098389941
E599	LIMOSANO	Molise	Campobasso	0,000026519390	0,000011059666	0,000013423648	0,000009610079	0,000000000000	0,000033745158	0,000010564256	0,000001143754	0,000016062262
E722	LUCITO	Molise	Campobasso	0,000025991632	0,000010580324	0,000012160633	0,000007780944	0,000000000000	0,000033478736	0,000010786321	0,000000762503	0,000015261548
E748	LUPARA	Molise	Campobasso	0,000020961927	0,000008067228	0,000008624185	0,000004588694	0,000000000000	0,000026299884	0,000007579763	0,000001525006	0,000011474906
E780	MACCHIA VALFORTORE	Molise	Campobasso	0,000022271852	0,000008316198	0,000008360482	0,000009478893	0,000000000000	0,000027886185	0,000009801078	0,000001652089	0,000013508079
E799	MAFALDA	Molise	Campobasso	0,000031724011	0,000014600774	0,000020692986	0,000016244370	0,000000000000	0,000040492467	0,000018980672	0,000002541676	0,000022125031
F055	MATRICE	Molise	Campobasso	0,000027258195	0,000014533994	0,000029401303	0,000007504559	0,000000000000	0,000033988487	0,000015550861	0,000003558346	0,000018865002
F233	MIRABELLO SANNITICO	Molise	Campobasso	0,000043600542	0,000035642353	0,000037324019	0,000003324019	0,000000000000	0,000053999701	0,000028336115	0,000006989609	0,000035770444
F294	MOLISE	Molise	Campobasso	0,000010557930	0,000002113651	0,000002025952	0,000003153270	0,000000000000	0,000009857515	0,000002613210	0,000000000000	0,000004948361
F322	MONACILIONI	Molise	Campobasso	0,000018549743	0,000007783960	0,000007134512	0,000007208451	0,000006019640	0,000022179925	0,000007406242	0,000000508335	0,000011067147
F391	MONTAGANO	Molise	Campobasso	0,000029861289	0,000013769515	0,000013924794	0,000012816215	0,000000000000	0,000037287432	0,000016788074	0,000001525006	0,000019159861
F475	MONTECILFONE	Molise	Campobasso	0,000033393238	0,000020194689	0,000018658901	0,000019798470	0,000000000000	0,000038141770	0,000020546846	0,000002160425	0,000023437898
F495	MONTEFALCONE NEL SANNIO	Molise	Campobasso	0,000038133610	0,000016879704	0,000026652797	0,000023011147	0,000000000000	0,000051190803	0,000023428312	0,000035021880	0,000029391525
F548	MONTELONGO	Molise	Campobasso	0,000015036563	0,000004299444	0,000002234217	0,000005521119	0,000000000000	0,000016669483	0,000004956069	0,000000762503	0,000007839348
F569	MONTEMITRO	Molise	Campobasso	0,000015446602	0,000004511651	0,000003318236	0,000003895102	0,000000000000	0,000017417702	0,000005153420	0,000000381251	0,000007760750
F576	MONTENERO DI BISACCIA	Molise	Campobasso	0,000138783142	0,000111980330	0,000090826268	0,000126968665	0,000062711298	0,000179623121	0,000110167846	0,000018561421	0,000121061328
F689	MONTORIO NEI FRENTANI	Molise	Campobasso	0,000018805006	0,000007313375	0,000009128982	0,000005868027	0,000000000000	0,000023503332	0,000005655286	0,000000254168	0,000010720366
F748	MORRONE DEL SANNIO	Molise	Campobasso	0,000024932503	0,000010042237	0,000011333942	0,000008152700	0,000000000000	0,000034694847	0,000008709545	0,000000762503	0,000014843591
G086	ORATINO	Molise	Campobasso	0,000035077200	0,000017222594	0,000020732008	0,000012952108	0,000000000000	0,000040964710	0,000021680090	0,000018172983	0,000023226494
G257	PALATA	Molise	Campobasso	0,000043034911	0,000025556834	0,000028209345	0,000020421209	0,000000000000	0,000052036829	0,000025324570	0,000024848925	0,000030486045
G506	PETACCIATO	Molise	Campobasso	0,000077953100	0,000053699847	0,000044664969	0,000056856690	0,000013457838	0,000092339024	0,000057383669	0,000011437542	0,000060483831
G512	PETRELLA TIFERNINA	Molise	Campobasso	0,000032251380	0,000015568859	0,000020091488	0,000014423656	0,000000000000	0,000039170699	0,000018803067	0,000002160425	0,000021548651
G609	PIETRACATELLA	Molise	Campobasso	0,000036643261	0,000018295379	0,000023590418	0,000020622581	0,000000000000	0,000051086554	0,000018734101	0,000003050011	0,000026163322
G610	PIETRACUPA	Molise	Campobasso	0,000012830917	0,000002445609	0,000001143280	0,000005342096	0,000002346288	0,000015659588	0,000003540570	0,000000127084	0,000006789298
G910	PORTOCANNONE	Molise	Campobasso	0,000047163464	0,000021973558	0,000037745058	0,000039950979	0,000000000000	0,000051625640	0,000032073360	0,000008387531	0,000037662164
H083	PROVIDENTI	Molise	Campobasso	0,000010554615	0,000001967785	0,000001676129	0,000002215707	0,000000000000	0,000010085063	0,000001471092	0,000000000000	0,000004511972
H273	RICCIA	Molise	Campobasso	0,000104770170	0,000053354276	0,000067684166	0,000076230861	0,000000000000	0,000129381343	0,000092598156	0,000033041787	0,000083961703
H311	RIPABOTTONI	Molise	Campobasso	0,000022281253	0,000007926426	0,000006040342	0,000009706817	0,000000000000	0,000029154862	0,000008477541	0,000000762503	0,000013160888
H313	RIPALIMOSANI	Molise	Campobasso	0,000063535629	0,000031077601	0,000045428014	0,000040399918	0,000000000000	0,000077257993	0,000044197924	0,000021477162	0,000048108429
H454	ROCCAIVIVARA	Molise	Campobasso	0,000025265605	0,000012638753	0,000016887360	0,000010760692	0,000000000000	0,000027705966	0,000012539175	0,000001779173	0,000016260525
H589	ROTELLO	Molise	Campobasso	0,000036630207	0,000017692166	0,000021996919	0,000014211163	0,000000000000	0,000047156108	0,000017538199	0,000002033341	0,000023559135
H693	SALCITO	Molise	Campobasso	0,000023071857	0,000008209719	0,000011512834	0,000008678778	0,000007652099	0,000031853536	0,000009679024	0,000000889587	0,000014528993
H782	SAN BIASE	Molise	Campobasso	0,000011882909	0,000002186523	0,000001962232	0,000001996109	0,000000000000	0,000012201139	0,000003304497	0,000000279571	0,000005305052
H833	SAN FELICE DEL MOLISE	Molise	Campobasso	0,000021541984	0,000007421044	0,000004579086	0,000009490721	0,000006994345	0,000026436383	0,000009361897	0,000000889587	0,000012740798
H867	SAN GIACOMO DEGLI SCHIAVONI	Molise	Campobasso	0,000028314641	0,000012699192	0,000019948075	0,000016447834	0,000000000000	0,000033289959	0,000015927065	0,000003939598	0,000020011742
H920	SAN GIOVANNI IN GALDO	Molise	Campobasso	0,000023116015	0,000007843139	0,000007314501	0,000010792637	0,000000000000	0,000028264330	0,000008434180	0,000000889587	0,000013670542
H928	SAN GIULIANO DEL SANNIO	Molise	Campobasso	0,000030238775	0,000015025522	0,000017984882	0,000009156642	0,000000000000	0,000035775367	0,000013740772	0,000001906257	0,000018313396
H929	SAN GIULIANO DI PUGLIA	Molise	Campobasso	0,000028513432	0,000015038150	0,000019839488	0,000012902289	0,000000000000	0,000034875239	0,000015001042	0,000001779173	0,000019247353
H990	SAN MARTINO IN PENSILIS	Molise	Campobasso	0,000096903279	0,000043802466	0,000061764578	0,000044729771	0,000000000000	0,000121056188	0,000067108538	0,000013089631	0,000067267487
I023	SAN MASSIMO	Molise	Campobasso	0,000034917720	0,000023084084	0,000014463423	0,000014728608	0,000000000000	0,000049313991	0,000009963478	0,000002414592	0,000021914087
I122	SAN POLO MATESE	Molise	Campobasso	0,000018387806	0,000004309892	0,000004859343	0,000006359621	0,000000000000	0,000018539507	0,000005957229	0,000001397922	0,000009485146
I289	SANT'ANGELO LIMOSANO	Molise	Campobasso	0,000015760134	0,000003855712	0,000005911039	0,000004210044	0,000000000000	0,000018444587	0,000004878137	0,000000127084	0,000008278138
I320	SANT'ELIA A PIANISI	Molise	Campobasso	0,000047465865	0,000022302347	0,000029633740	0,000027106943	0,000000000000	0,000067475666	0,000029388467	0,000002541676	0,000034598856
I181	SANTA CROCE DI MAGLIANO	Molise	Campobasso	0,000085673548	0,000043039808	0,000051015879	0,000052605652	0,000000000000	0,000098446422	0,000062119357	0,000018172983	0,000062336711
I618	SEPINO	Molise	Campobasso	0,000052360816	0,000024749750	0,000028751285	0,000020366631	0,000000000000	0,000065018276	0,000029237200	0,000005210436	0,000033697891
I910	SPINETE	Molise	Campobasso	0,000								

Codice catastale	Denominazione	Regione	Provincia	FUNZIONI GENERALI	POLIZIA LOCALE	ISTRUZIONE PUBBLICA	RIFIUTI	TPL	TERRITORIO E VIABILITÀ	SOCIALE	ASILI NIDO	COMPLESSIVO
L113	TERMOLI	Molise	Campobasso	0,000601867819	0,000649583624	0,000433813123	0,000618481433	0,000336407250	0,000685431628	0,000645565658	0,000527951902	0,000592392222
L215	TORELLA DEL SANNIO	Molise	Campobasso	0,000023290648	0,000009625914	0,000026101347	0,000008635391	0,000000000000	0,000028056548	0,000011252737	0,000001397922	0,000016158591
L230	TORO	Molise	Campobasso	0,000034066415	0,000016354236	0,000022114780	0,000009157332	0,000000000000	0,000044097683	0,000021342279	0,000002287508	0,000021828239
L435	TRIVENTO	Molise	Campobasso	0,000097921036	0,000049905893	0,000081399988	0,000057220113	0,000000000000	0,000121458216	0,000077122757	0,000074971393	0,000077768947
L458	TUFARA	Molise	Campobasso	0,000027614743	0,000013449830	0,000014489024	0,000010549436	0,000000000000	0,000035584882	0,000014117453	0,000000762503	0,000017547999
L505	URURI	Molise	Campobasso	0,000054597695	0,000030585878	0,000034755713	0,000039886002	0,000000000000	0,000060874004	0,000035773207	0,000009404201	0,000041043599
M057	VINCHIATURO	Molise	Campobasso	0,000077054577	0,000036521446	0,000041521493	0,000031500426	0,000000000000	0,000086031195	0,000051791889	0,000083250140	0,000053091040
A051	ACQUAVIVA D'ISERNIA	Molise	Isernia	0,000015718500	0,000005522709	0,000009743269	0,000005143880	0,000000000000	0,000016518611	0,000004767036	0,000000762503	0,000008917467
A080	AGNONE	Molise	Isernia	0,000110779280	0,000059532840	0,000064813254	0,000076523472	0,000066348033	0,000148047928	0,000084896588	0,000132310263	0,000092520063
A567	BAGNOLI DEL TRIGNO	Molise	Isernia	0,000029029344	0,000012508096	0,000018525504	0,000012358565	0,000000000000	0,000043660847	0,000011152565	0,000002287508	0,000019382687
A761	BELMONTE DEL SANNIO	Molise	Isernia	0,000023667121	0,000010132126	0,000013249220	0,000006841253	0,000000000000	0,000029726806	0,000010869254	0,000001016670	0,000014228455
B630	CANTALUPO NEL SANNIO	Molise	Isernia	0,000024901431	0,000008457129	0,000013458405	0,000011101090	0,000000000000	0,000030997454	0,000009946846	0,000004293491	0,000015655627
B682	CAPRACOTTA	Molise	Isernia	0,000032442080	0,000010432897	0,000015645339	0,000020412928	0,000000000000	0,000046874428	0,000012383727	0,000000490669	0,000022135367
B810	CAROVILLI	Molise	Isernia	0,000036431202	0,000017707931	0,000030472799	0,000013835181	0,000000000000	0,000045882479	0,000018716983	0,000003304179	0,000024614004
B830	CARPINONE	Molise	Isernia	0,000032974515	0,000015680371	0,000014096565	0,000017830732	0,000000000000	0,000041715285	0,000015862702	0,000003177095	0,000021722585
C082	CASTEL DEL GIUDICE	Molise	Isernia	0,000014514113	0,000003749691	0,000003460884	0,000003686908	0,000004471044	0,000015712616	0,000004377830	0,000001652089	0,000007354023
C270	CASTEL SAN VINCENZO	Molise	Isernia	0,000020424021	0,000005752309	0,000004827051	0,000007557138	0,000000000000	0,000023199683	0,000006826180	0,000000889587	0,000010968768
C246	CASTELPETROSO	Molise	Isernia	0,000045704360	0,000019190624	0,000033589998	0,000021627801	0,000017046500	0,000053380200	0,000023260713	0,000004320849	0,000031152965
C247	CASTELPIZZUTO	Molise	Isernia	0,000010674953	0,000001855294	0,000001559780	0,000001762445	0,000000000000	0,000009773372	0,000002271119	0,000000000000	0,000004495968
C200	CASTELVERRINO	Molise	Isernia	0,000009452103	0,000001042324	0,000000748737	0,000001177323	0,000000000000	0,000008325813	0,000001670911	0,000000186381	0,000003654645
C534	CERRO AL VOLTURNO	Molise	Isernia	0,000037965273	0,000011976713	0,0000022116459	0,000013582925	0,000000000000	0,000049005449	0,000019523109	0,000013207801	0,0000246249572
C620	CHIAUCI	Molise	Isernia	0,000013150731	0,000002544487	0,000001461562	0,000002736537	0,000000000000	0,000014568715	0,000003138340	0,000000254168	0,000005973799
C769	CIVITANOVA DEL SANNIO	Molise	Isernia	0,000030308091	0,000015101220	0,000014063728	0,000010395970	0,000000000000	0,000040933220	0,000013415693	0,000002795844	0,000018740508
C878	COLLI A VOLTURNO	Molise	Isernia	0,000038426525	0,000019864093	0,000034480045	0,000021816137	0,000008587024	0,000043406264	0,000017645393	0,000003304179	0,000027590544
C941	CONCA CASALE	Molise	Isernia	0,000012464980	0,000001999645	0,000001588814	0,000003504152	0,000000000000	0,000012288507	0,000002966426	0,000000381251	0,000005720598
D595	FILIGNANO	Molise	Isernia	0,000026267896	0,000007250898	0,000012833971	0,000011111683	0,000000000000	0,000034745341	0,000009448790	0,000001779173	0,000016044669
D703	FORLI' DEL SANNIO	Molise	Isernia	0,000026692637	0,000009299005	0,000011967564	0,000008600632	0,000000000000	0,000034307421	0,000010374033	0,000001525006	0,000015575218
D715	FORNELLI	Molise	Isernia	0,000044685790	0,000019666424	0,000035566355	0,000022885109	0,000013161521	0,000048685316	0,000026859545	0,000054853747	0,000033477806
D811	FROSOLONE	Molise	Isernia	0,000069294591	0,000033477500	0,000053932243	0,000034523846	0,000000000000	0,000089609636	0,000048468180	0,000024781340	0,000051272555
E335	ISERNIA	Molise	Isernia	0,000444001706	0,000283209934	0,000217764942	0,000338829687	0,000652278368	0,000457101377	0,000424217920	0,000100909965	0,000366350230
E669	LONGANO	Molise	Isernia	0,000023584056	0,000011148331	0,000009351093	0,000009025768	0,000000000000	0,000028144682	0,000008435228	0,000003050011	0,000013881827
E778	MACCHIA D'ISERNIA	Molise	Isernia	0,000029172570	0,000014914895	0,000019519381	0,000010894995	0,000000000000	0,000030278014	0,000012968446	0,000004320849	0,000018076435
E779	MACCHIAGODENA	Molise	Isernia	0,000050611352	0,000022128313	0,000030532573	0,000017776430	0,000000000000	0,000063332413	0,000027987568	0,000004956268	0,000032330088
F239	MIRANDA	Molise	Isernia	0,000030094298	0,000010475755	0,000020046170	0,000012732531	0,000011480568	0,000036384477	0,000014712810	0,000002795844	0,000019762660
F429	MONTAQUILA	Molise	Isernia	0,0000586607049	0,000026021179	0,000045356750	0,000038681921	0,000000000000	0,000062441449	0,000032794594	0,000009531285	0,000041999622
F580	MONTENERO VAL COCCHIARA	Molise	Isernia	0,000020719457	0,000008087090	0,000008878442	0,000007869207	0,000000000000	0,000024591133	0,000007731363	0,000000508335	0,000012089496
F601	MONTERODUNI	Molise	Isernia	0,000060317069	0,000025211821	0,000032256391	0,000029209834	0,000000000000	0,000063412740	0,000032292318	0,000004575017	0,000038343457
G486	PESCHE	Molise	Isernia	0,000039413110	0,000017290473	0,000022660049	0,000020637586	0,000000000000	0,000041238541	0,000020780757	0,000004447933	0,000025715838
G495	PESCOLANCIANO	Molise	Isernia	0,000026775361	0,000012065104	0,000017279505	0,000010911789	0,000000000000	0,000032119060	0,000010870327	0,000000792618	0,000016869957
G497	PESCOPENNATARO	Molise	Isernia	0,000014477815	0,000002767822	0,000001180087	0,000005284672	0,000000000000	0,000014943794	0,000004047245	0,000001270838	0,000007102641
G523	PETTORANELLO DEL MOLISE	Molise	Isernia	0,000017485376	0,000008319753	0,000014664005	0,000007806828	0,000000000000	0,000018328474	0,000004578277	0,000001016670	0,000011019266
G606	PIETRABBONANTE	Molise	Isernia	0,000025316275	0,000008512810	0,000002260799	0,000010061385	0,000000000000	0,000031784854	0,000011164492	0,000001649776	0,000014147189
G727	PIZZONE	Molise	Isernia	0,000017335063	0,000002927810	0,000001877908	0,000003515268	0,000000000000	0,000020253997	0,000004008599	0,000000381251	0,000007923358
B317	POGGIO SANNITA	Molise	Isernia	0,000025815928	0,000009500853	0,000013066561	0,000009598043	0,000010823927	0,000034720010	0,000011415334	0,000000381251	0,000016289916
G954	POZZILLI	Molise	Isernia	0,000062186013	0,000035182121	0,000036150349	0,000042105042	0,000000000000	0,000067176115	0,000026450048	0,000006608357	0,000042992419
H308	RIONERO SANNITICO	Molise	Isernia	0,000032965266	0,000014250430	0,000022003059	0,000011602312	0,000000000000	0,000040631318	0,000017278431	0,000001525006	0,000021054334
H420	ROCCAMANDOLFI	Molise	Isernia	0,000033887712	0,000011893164	0,000010985697	0,000009058424	0,000000000000	0,000042027624	0,000013468875	0,000026129316	0,000019591810
H445	ROCCASICURA	Molise	Isernia	0,000021176769	0,000006252667	0,000005823034	0,000007149865	0,000000000000	0,000025649859	0,000007145895	0,000001270838	0,000011537515
H458	ROCCHETTA A VOLTURNO	Molise	Isernia	0,000032630386	0,000013904671	0,000020957064	0,000010439811	0,000000000000	0,000039123514	0,000016475141	0,000002922927	0,000020283840
I096	SAN PIETRO AVELLANA	Molise	Isernia	0,000023844741	0,000007879478	0,000009310143	0,000007672032	0,000000000000	0,000028451013	0,000007469707	0,000000279571	0,000013135653
I189	SANT'AGAPITO	Molise	Isernia	0,000036523169	0,000011865623	0,000020420339	0,000020900304	0,000000000000	0,000041194538	0,000019604077	0,000087754531	0,000027768864
I282	SANT'ANGELO DEL PESCO	Molise	Isernia	0,000015150143	0,000003755421	0,000004953256	0,000004621734	0,000003898272	0,000015935909	0,000005477820	0,000001652089	0,000008091847
B466	SANT'ELENA SANNITA	Molise	Isernia	0,000016237416	0,000003463786	0,000002688559	0,000005017196	0,000000000000	0,000022308759	0,000004159319	0,000000889587	0,000008521129
I238	SANTA MARIA DEL MOLISE	Molise	Isernia	0,000022575075	0,000005512157	0,000004908454	0,000007516663	0,000000000000	0,000028383515	0,000008369684	0,000002287508	0,000012288656
I507	SCAPOLI	Molise	Isernia	0,000023599938	0,000007543542	0,000002772132	0,000007813162	0,000000000000	0,000024663572	0,000009386638	0,000001016670	0,000012082669
I679	SESSANO DEL MOLISE	Molise	Isernia	0,000023257956	0,000005978621	0,000002514333	0,000007335828	0,000000000000	0,000028311848	0,000010390088	0,000000635419	0,000012307464
I682	SESTO CAMPANO	Molise	Isernia	0,000048904226	0,000024128726	0,000037654592	0,000014612921	0,000000000000	0,000054362898	0,000032348667	0,000014868804	0,000032199030
L696	VASTOGIRARDI	Molise	Isernia	0,000027492855	0,000010119325	0,000011180396	0,000009926844	0,000000000000	0,000034705392	0,000009336808	0,000000377437	0,000015889695
L725	VENAFRO	Molise	Isernia	0,000204269931	0,000137379340	0,0001211						

Codice catastale	Denominazione	Regione	Provincia	FUNZIONI GENERALI	POLIZIA LOCALE	ISTRUZIONE PUBBLICA	RIFIUTI	TPL	TERRITORIO E VIABILITÀ	SOCIALE	ASILI NIDO	COMPLESSIVO
A146	ALBERA LIGURE	Piemonte	Alessandria	0,000017028260	0,000003457655	0,000006861585	0,000007200807	0,000000000000	0,000019425954	0,000004241642	0,000000279571	0,000009447202
A182	ALESSANDRIA	Piemonte	Alessandria	0,001714405125	0,001704393780	0,001981193659	0,001898853553	0,002557928652	0,001784973093	0,002229351691	0,001508996389	0,001895611431
A189	ALFIANO NATTA	Piemonte	Alessandria	0,000021625578	0,000006801932	0,000008539659	0,000008941091	0,000000000000	0,000022495849	0,000009992411	0,000001038480	0,000012513174
A197	ALICE BEL COLLE	Piemonte	Alessandria	0,000022602838	0,000006638884	0,000006977628	0,000010666002	0,000000000000	0,000021160364	0,000009613691	0,000015119327	0,000013308982
M397	ALLUVIONI PIOVERA	Piemonte	Alessandria	0,000043853075	0,000016783923	0,000026755448	0,000027554888	0,000000000000	0,000040183242	0,000020858219	0,000002942358	0,000028756708
A227	ALTAVILLA MONFERRATO	Piemonte	Alessandria	0,000016229312	0,000004381582	0,000008903481	0,000006898452	0,000000000000	0,000015190700	0,000006046576	0,000000259620	0,000009290679
A245	ALZANO SCRIVIA	Piemonte	Alessandria	0,000012038708	0,000002260747	0,000003495700	0,000006474338	0,000000000000	0,000009609811	0,000004150996	0,000001782796	0,000006583400
A436	ARQUATA SCRIVIA	Piemonte	Alessandria	0,000134210895	0,000091268357	0,000098833181	0,000103861046	0,000048889351	0,000131996376	0,000103063525	0,000319402570	0,000118988698
A523	AVOLASCA	Piemonte	Alessandria	0,000013272412	0,000002537422	0,000003444713	0,000005233687	0,000000000000	0,000013068264	0,000003672981	0,000000000000	0,000006797452
A605	BALZOLA	Piemonte	Alessandria	0,000032070474	0,000015414154	0,000019126217	0,000022133153	0,000000000000	0,000030121565	0,000019669551	0,000002163499	0,000022421942
A689	BASALUZZO	Piemonte	Alessandria	0,000042991699	0,000021904212	0,000033486274	0,000038029527	0,000000000000	0,000041125128	0,000025248789	0,000004673158	0,000033361525
A708	BASSIGNANA	Piemonte	Alessandria	0,000038007451	0,000016441049	0,000020850541	0,000021414770	0,000000000000	0,000038732135	0,000023043410	0,000001730799	0,000025241817
A738	BELFORTE MONFERRATO	Piemonte	Alessandria	0,000026168368	0,000013174824	0,000005804950	0,000022884625	0,000005933741	0,000016947200	0,000005487474	0,000001384639	0,000016041761
A793	BERGAMASCO	Piemonte	Alessandria	0,000020756463	0,000008416122	0,000013463578	0,000011242883	0,000000000000	0,000019524981	0,000008618401	0,000000951940	0,000013145838
A813	BERZANO DI TORTONA	Piemonte	Alessandria	0,000008982412	0,000001245038	0,000002204824	0,000002374264	0,000000000000	0,000006330111	0,000001588063	0,000000000000	0,000003819440
A889	BISTAGNO	Piemonte	Alessandria	0,000044143031	0,000021786361	0,000032210057	0,000031735936	0,000000000000	0,000044236769	0,000025534941	0,000032078862	0,000033321022
A998	BORGHETTO DI BORBERA	Piemonte	Alessandria	0,000049474431	0,000025464492	0,000029577976	0,000041357833	0,000017321273	0,000053387682	0,000027847073	0,000003634679	0,000037595188
B037	BORGO SAN MARTINO	Piemonte	Alessandria	0,000029241015	0,000016505093	0,000017868981	0,000019321173	0,000000000000	0,000028365999	0,000018280020	0,000002057072	0,000020608134
B029	BORGORATTO ALESSANDRINO	Piemonte	Alessandria	0,000016476805	0,000006683819	0,000009231951	0,000009318083	0,000000000000	0,000014232384	0,000007465493	0,000001038480	0,000010294054
B071	BOSCO MARENGO	Piemonte	Alessandria	0,000052527819	0,000024260197	0,000035666083	0,000035715327	0,000000000000	0,000053262464	0,000029797637	0,000047243010	0,000039011803
B080	BOSIO	Piemonte	Alessandria	0,000038903097	0,000013080240	0,000024022564	0,000016902228	0,000014235057	0,000041330754	0,000018176127	0,000001400577	0,000024470119
B109	BOZZOLE	Piemonte	Alessandria	0,000013097130	0,000003944142	0,000003225985	0,000005609926	0,000000000000	0,000009778357	0,000004248996	0,000000086540	0,000006621353
B179	BRIGNANO-FRASCATA	Piemonte	Alessandria	0,000017620792	0,000004397115	0,000004393456	0,000008109532	0,000000000000	0,000018862256	0,000006484782	0,000000559143	0,000009806317
B311	CABELLA LIGURE	Piemonte	Alessandria	0,000029263519	0,000008974446	0,000007470380	0,000012826484	0,000000000000	0,000039754077	0,000008129796	0,000001211476	0,000016899826
B453	CAMAGNA MONFERRATO	Piemonte	Alessandria	0,000016857953	0,000004474147	0,000003459428	0,000006532577	0,000000000000	0,000016284207	0,000006283133	0,000000692320	0,000008790517
B482	CAMINO	Piemonte	Alessandria	0,000026178498	0,000008279116	0,000006915803	0,000010679642	0,000000000000	0,000024990339	0,000010666013	0,000000951940	0,000014176122
B629	CANTALUPO LIGURE	Piemonte	Alessandria	0,000023823283	0,000005761433	0,000009748651	0,000010967044	0,000000000000	0,000025967105	0,000007128136	0,000000279571	0,000013554159
B701	CAPRIATA D'ORBA	Piemonte	Alessandria	0,000046720423	0,0000031984059	0,000035724625	0,000034454557	0,000000000000	0,000048223194	0,000024923072	0,000002596199	0,000034909724
B736	CARBONARA SCRIVIA	Piemonte	Alessandria	0,000026296261	0,000012982740	0,000022012425	0,000017525488	0,000000000000	0,000023883171	0,000012547116	0,000001234243	0,000018457908
B765	CARENTINO	Piemonte	Alessandria	0,000012642127	0,000002182766	0,000005016679	0,000003571996	0,000000000000	0,000010606153	0,000003791948	0,000000259620	0,000006153817
B769	CAREZZANO	Piemonte	Alessandria	0,000016254787	0,000003407018	0,000002823968	0,000010095621	0,000000000000	0,000015735374	0,000006262720	0,000000745524	0,000009368774
B818	CARPENETO	Piemonte	Alessandria	0,000026137485	0,000011282056	0,000010262479	0,000013709655	0,000000000000	0,000027498434	0,000012118542	0,000000865400	0,000016110899
B836	CARREGA LIGURE	Piemonte	Alessandria	0,000016807088	0,000001438937	0,000000878868	0,000002546834	0,000000000000	0,000020883734	0,000001455148	0,000000093190	0,000007027157
B840	CARROSIO	Piemonte	Alessandria	0,000017146310	0,000004737168	0,000009188348	0,000008012269	0,000005521642	0,000015845074	0,000006286245	0,000000700288	0,000010126925
B847	CARTOSIO	Piemonte	Alessandria	0,000023506992	0,000009825317	0,000020545250	0,000010226427	0,000000000000	0,000025782588	0,000010547517	0,000000745524	0,000015495252
B870	CASAL CERMELLI	Piemonte	Alessandria	0,000027489833	0,000012189031	0,000014847414	0,000021002697	0,000008906168	0,000025194396	0,000016837151	0,000001730799	0,000019655592
B885	CASALE MONFERRATO	Piemonte	Alessandria	0,000653975251	0,000497542144	0,000546697390	0,000648728083	0,000347627483	0,000674257432	0,000732350209	0,000873300459	0,000640873570
B882	CASALEGGIO BOIRO	Piemonte	Alessandria	0,000014845499	0,000003742088	0,000004094038	0,000005121021	0,000000000000	0,000013785621	0,000004669776	0,000000259620	0,000007498708
B902	CASALNOCETO	Piemonte	Alessandria	0,000026858063	0,000015465018	0,000017033944	0,000019536319	0,000000000000	0,000024358467	0,000012469205	0,000001817339	0,000018677977
B941	CASASCO	Piemonte	Alessandria	0,000009989700	0,000001667587	0,000001325206	0,000002492762	0,000000000000	0,000009309675	0,000001988268	0,000000465952	0,000004400965
M388	CASSANO SPINOLA	Piemonte	Alessandria	0,000050388697	0,000023747977	0,000032978067	0,000031494482	0,000000000000	0,000045231663	0,000026720738	0,000053506444	0,000035945027
C027	CASSINE	Piemonte	Alessandria	0,000066173810	0,000031293372	0,000048049906	0,000050330654	0,000000000000	0,000070024980	0,000042587587	0,000026558954	0,000050712140
C030	CASSINELLE	Piemonte	Alessandria	0,000028753072	0,000008070426	0,000016230592	0,000014131216	0,000000000000	0,000034973855	0,000012418121	0,000001304667	0,000018277330
C137	CASTELLANIA	Piemonte	Alessandria	0,000008728017	0,000001081827	0,000001586686	0,000001400069	0,000000000000	0,000006443878	0,000001198733	0,000000186381	0,000003386393
C142	CASTELLAR GUIDOBONO	Piemonte	Alessandria	0,000013156171	0,000003382074	0,000002961706	0,000005428520	0,000000000000	0,000010289249	0,000004532389	0,000000432700	0,000006627564
C148	CASTELLAZZO BORMIDA	Piemonte	Alessandria	0,000089804748	0,000059775658	0,000064523450	0,000086765744	0,000000000000	0,000091255287	0,000069051831	0,000058379937	0,000076805180
C156	CASTELLETO D'ERRO	Piemonte	Alessandria	0,000009737844	0,000001707187	0,000001062405	0,000003060131	0,000001820815	0,000008025844	0,000002083817	0,000000279571	0,000004372245
C158	CASTELLETO D'ORBA	Piemonte	Alessandria	0,000044371128	0,000019998119	0,000024400315	0,000033940060	0,000000000000	0,000048123692	0,000028300539	0,000002163499	0,000032408457
C160	CASTELLETO MERLI	Piemonte	Alessandria	0,000015703614	0,000003229762	0,000004475848	0,000011276753	0,000003414757	0,000015430949	0,000005535103	0,000000605780	0,000009726703
C162	CASTELLETO MONFERRATO	Piemonte	Alessandria	0,000031849233	0,000014112216	0,000025186029	0,000021063789	0,000000000000	0,000031661816	0,000018495605	0,000041871543	0,000024459830
C229	CASTELNUOVO BORMIDA	Piemonte	Alessandria	0,000022748317	0,000009035277	0,000006873497	0,000010893421	0,000000000000	0,000020468425	0,000008566164	0,000007350864	0,000013000250
C243	CASTELNUOVO SCRIVIA	Piemonte	Alessandria	0,000104233392	0,000068733682	0,000070078695	0,000096890419	0,000000000000	0,000108247870	0,000084726989	0,000229088819	0,000095027206
C274	CASTELSPINA	Piemonte	Alessandria	0,000013896017	0,000004438626	0,000007508758	0,000006928879	0,000000000000	0,000011365614	0,000005279187	0,000000692320	0,000008091493
C387	CAVATORE	Piemonte	Alessandria	0,000013746579	0,000003096160	0,000002984750	0,000004006642	0,000000000000	0,000012037956	0,000003558424	0,000000372762	0,000006429560
C432	CELLA MONTE	Piemonte	Alessandria	0,000015597829	0,000003455013	0,000004061247	0,000006449257	0,000000000000	0,000013526362	0,000005549544	0,000014703501	0,000008661730
C503	CERSETO	Piemonte	Alessandria	0,000016166156	0,000004294756	0,000004330970	0,000007308307	0,000004016703	0,000014221583	0,000005797613	0,000000279571	0,000008742095
C507	CERRETO GRUE	Piemonte	Alessandria	0,000012130913	0,000002806874	0,000002966180	0,000004986594	0,000000000000	0,000009960963	0,000003139450	0,000000605780	0,000006032785
C531	CERRINA MONFERRATO	Piemonte	Alessandria	0,000033276704	0,000017527175	0,000025979754	0,000019050290	0,000000000000	0,000035089302	0,000019496018	0,000002163499	0,000023491540
C962	CONIOLO	Piemonte	Alessandria</									

Codice catastale	Denominazione	Regione	Provincia	FUNZIONI GENERALI	POLIZIA LOCALE	ISTRUZIONE PUBBLICA	RIFIUTI	TPL	TERRITORIO E VIABILITÀ	SOCIALE	ASILI NIDO	COMPLESSIVO
D102	COSTA VESCOVATO	Piemonte	Alessandria	0,000013130700	0,000002264943	0,000004890324	0,000006205910	0,000000000000	0,000012090411	0,000004397426	0,000000200082	0,000007188693
D149	CREMOLINO	Piemonte	Alessandria	0,000028756027	0,000009916034	0,000020017988	0,000016638917	0,000000000000	0,000029832672	0,000014467746	0,000001211560	0,000019235544
D272	DENICE	Piemonte	Alessandria	0,000010607398	0,000001475887	0,000001494145	0,000003353062	0,000000000000	0,000009185191	0,000002386753	0,000000186381	0,000004790794
D277	DERNICE	Piemonte	Alessandria	0,000012820058	0,000002015006	0,000001188275	0,000003441569	0,000000000000	0,000013773006	0,000002673489	0,000000093190	0,000005848621
D447	FABBRICA CURONE	Piemonte	Alessandria	0,000033817662	0,000007583764	0,000005288319	0,000012217770	0,000000000000	0,000044987533	0,000009938631	0,000000652333	0,000018147618
D528	FELIZZANO	Piemonte	Alessandria	0,000049139081	0,000023805992	0,000039709349	0,000030484364	0,000000000000	0,000049759313	0,000031895697	0,000003721219	0,000035553721
D559	FRACONALTO	Piemonte	Alessandria	0,000016967644	0,000004053625	0,000003948185	0,000005700421	0,000005276445	0,000017008982	0,000004094646	0,000000150975	0,000008543465
D759	FRANCAVILLA BISIO	Piemonte	Alessandria	0,000016133728	0,000008596575	0,000011889634	0,000013172729	0,000005692411	0,000014273535	0,000005152662	0,000000605780	0,000011540957
D770	FRASCARO	Piemonte	Alessandria	0,000014054908	0,000003021504	0,000005813942	0,000006177515	0,000000000000	0,000011203149	0,000005108145	0,000000865400	0,000007568607
D777	FRASSINELLO MONFERRATO	Piemonte	Alessandria	0,000016234497	0,000005972113	0,000009966180	0,000006564490	0,000000000000	0,000015620104	0,000006317993	0,000002598795	0,000009642477
D780	FRASSINETO PO	Piemonte	Alessandria	0,000032852166	0,000016582718	0,000020035453	0,000017864033	0,000000000000	0,000030982859	0,000018436375	0,000001817339	0,000021586964
D797	FRESONARA	Piemonte	Alessandria	0,000019146678	0,000008748902	0,000013868391	0,000012525851	0,000000000000	0,000017227843	0,000007385207	0,000000865400	0,000012773344
D813	FRUGAROLO	Piemonte	Alessandria	0,000043135594	0,000018594267	0,000026860707	0,000027007276	0,000000000000	0,000040949013	0,000025773641	0,000003461599	0,000029418908
D814	FUBINE	Piemonte	Alessandria	0,000040382131	0,000018008205	0,0000031322189	0,000030479969	0,000000000000	0,000044924172	0,000022514695	0,000035353251	0,000031629357
D835	GABIANO	Piemonte	Alessandria	0,000032372965	0,000016016080	0,000018909590	0,000015522333	0,000010014133	0,000030570770	0,000017154489	0,000000692320	0,000020713774
D890	GAMALERO	Piemonte	Alessandria	0,000021899488	0,000010224154	0,000016041820	0,000010095857	0,000000000000	0,000020995941	0,000009442149	0,000001471179	0,000013863698
D910	GARBAGNA	Piemonte	Alessandria	0,000024202528	0,000008021681	0,000014635793	0,000011844655	0,000000000000	0,000025101656	0,000009262360	0,000000605780	0,000014879542
D944	GAVI	Piemonte	Alessandria	0,000107025035	0,000054484037	0,000061301213	0,000081391895	0,000000000000	0,000117735046	0,000068610274	0,000007009737	0,000079127884
E015	GIAROLE	Piemonte	Alessandria	0,000018497531	0,000008612091	0,000014844334	0,000008842146	0,000000000000	0,000015676793	0,000008400299	0,000001471179	0,000011786383
E164	GREMIASCO	Piemonte	Alessandria	0,000015486916	0,000004392815	0,000007727017	0,000006287025	0,000000000000	0,000017069962	0,000004317570	0,000000465952	0,000008810827
E188	GROGNARDO	Piemonte	Alessandria	0,000013068416	0,000002053329	0,000001494145	0,000003859361	0,000000000000	0,000013218601	0,000003814463	0,000000186381	0,000006151228
E191	GRONDONA	Piemonte	Alessandria	0,000019573829	0,000005510980	0,000007039282	0,000010250971	0,000003563010	0,000021231121	0,000006385241	0,000000692320	0,000011573067
E255	GUAZZORA	Piemonte	Alessandria	0,000011468170	0,000002005081	0,000004945903	0,000004517911	0,000000000000	0,000008522449	0,000003218612	0,000009509142	0,000006187289
E360	ISOLA SANT'ANTONIO	Piemonte	Alessandria	0,000022055555	0,000007021286	0,000013396982	0,000015681860	0,000000000000	0,000018751011	0,000009091086	0,000007049409	0,000014686253
E543	LERMA	Piemonte	Alessandria	0,000025603536	0,000007645703	0,000015173134	0,000014562718	0,000000000000	0,000027879109	0,000011101210	0,000000778860	0,000016518786
M420	LU E CUCCARO MONFERRATO	Piemonte	Alessandria	0,000045755289	0,000020403596	0,000015374018	0,000020974699	0,000000000000	0,000043567348	0,000020724874	0,000001903879	0,000026519443
E870	MALVICINO	Piemonte	Alessandria	0,000008733158	0,000000895693	0,000000814612	0,000002131891	0,000000000000	0,000006846951	0,000001152549	0,000000000000	0,000003496253
F015	MASIO	Piemonte	Alessandria	0,000034388905	0,000014021090	0,000023820394	0,000017163670	0,000000000000	0,000033959258	0,000018292550	0,000053920316	0,000024518905
F096	MELAZZO	Piemonte	Alessandria	0,000031688198	0,000010310146	0,000019141047	0,000013515037	0,000000000000	0,000034989168	0,000017392390	0,000001557719	0,000019980650
F131	MERANA	Piemonte	Alessandria	0,000010918215	0,000002199801	0,000001823727	0,000002810635	0,000000000000	0,000009262644	0,000002152686	0,000000432700	0,000004793625
F232	MIRABELLO MONFERRATO	Piemonte	Alessandria	0,000031495397	0,000016414495	0,000021733114	0,000018892180	0,000000000000	0,000030909781	0,000019113448	0,000001557719	0,000021866567
F281	MOLARE	Piemonte	Alessandria	0,000049406817	0,000019628827	0,000032429048	0,000039345368	0,000000000000	0,000051449889	0,000030087647	0,000031669328	0,000037749403
F293	MOLINO DEI TORTI	Piemonte	Alessandria	0,000017157719	0,000006479664	0,000013377055	0,000009335399	0,000000000000	0,000014218133	0,000007992196	0,000000951940	0,000011043520
F313	MOMBELLO MONFERRATO	Piemonte	Alessandria	0,000029461635	0,000011873279	0,000024443993	0,000014622542	0,000000000000	0,000031264445	0,000015361080	0,000001730799	0,000019929583
F320	MOMPERONE	Piemonte	Alessandria	0,000011513026	0,000001856282	0,000002903455	0,000004027218	0,000000000000	0,000010035705	0,000002914087	0,000000300124	0,000005546387
F337	MONCESTINO	Piemonte	Alessandria	0,000010643016	0,000001744793	0,000002087801	0,000002477988	0,000000000000	0,000008590194	0,000002607192	0,000000173080	0,000004627818
F365	MONGIARDINO LIGURE	Piemonte	Alessandria	0,000015343095	0,000002871334	0,000002169276	0,000004011381	0,000000000000	0,000017651338	0,000002352027	0,000000093190	0,000007120770
F374	MONLEALE	Piemonte	Alessandria	0,000018509448	0,000004461489	0,000006930183	0,000009563110	0,000006518411	0,000017739634	0,000007302063	0,000001298099	0,000010915970
F387	MONTACUTO	Piemonte	Alessandria	0,000015271642	0,000002743016	0,000002017857	0,000004818615	0,000000000000	0,000017337325	0,000004064495	0,000000093190	0,000007493164
F403	MONTALDEO	Piemonte	Alessandria	0,000012057073	0,000001720621	0,000001681649	0,000004652389	0,000000000000	0,000010210401	0,000004149168	0,000000372762	0,000005848509
F404	MONTALDO BORMIDA	Piemonte	Alessandria	0,000019342770	0,000008503301	0,000011604403	0,000009407314	0,000000000000	0,000018187073	0,000008129676	0,000000838714	0,000011904243
F455	MONTECASTELLO	Piemonte	Alessandria	0,000012111773	0,000002672378	0,000002473219	0,000003653048	0,000000000000	0,000010695699	0,000003460697	0,000000346160	0,000005729927
F469	MONTECHIARO D'ACQUI	Piemonte	Alessandria	0,000019309924	0,000008870691	0,000017620447	0,000008558292	0,000000000000	0,000018819227	0,000007348156	0,000009305676	0,000012812437
F518	MONTEGIOCO	Piemonte	Alessandria	0,000012724586	0,000003156894	0,000003981905	0,000005411768	0,000000000000	0,000009744837	0,000004167400	0,000000500206	0,000006540302
F562	MONTEMARZINO	Piemonte	Alessandria	0,000014043008	0,000002648770	0,000003075506	0,000006090036	0,000004480747	0,000014093259	0,000004605224	0,000000372762	0,000007541622
F707	MORANO SUL PO	Piemonte	Alessandria	0,000032988963	0,000015921420	0,000018772510	0,000018555775	0,000000000000	0,000031809735	0,000020197130	0,000001384639	0,000021912640
F713	MORBELLO	Piemonte	Alessandria	0,000018747442	0,000003139214	0,000002541213	0,000006552978	0,000000000000	0,000021245393	0,000005952002	0,000000559143	0,000009507708
F737	MORNESE	Piemonte	Alessandria	0,000022013428	0,000009924545	0,000018239603	0,000011702367	0,000009047933	0,000024054648	0,000009978845	0,000007756791	0,000015546565
F751	MORSASCO	Piemonte	Alessandria	0,000020237665	0,000007886966	0,000016450041	0,000009210288	0,000000000000	0,000020501351	0,000007804331	0,000001304667	0,000012885316
F814	MURISENGO	Piemonte	Alessandria	0,000037869785	0,000016654379	0,000027898046	0,000020572067	0,000000000000	0,000036990880	0,000020806824	0,000036113202	0,000026830959
F965	NOVI LIGURE	Piemonte	Alessandria	0,000534947477	0,000486335366	0,000411081312	0,000489264013	0,000339526160	0,000543393253	0,000610862828	0,000462249273	0,000506203010
F995	OCCIMIANO	Piemonte	Alessandria	0,000031442911	0,000019384731	0,000037184283	0,000021281758	0,000000000000	0,000029888554	0,000017638820	0,000001150474	0,000024385468
F997	ODALENGO GRANDE	Piemonte	Alessandria	0,000016999149	0,000004116545	0,000004920512	0,000007421737	0,000000000000	0,000016855031	0,000006270654	0,000000559143	0,000009280498
F998	ODALENGO PICCOLO	Piemonte	Alessandria	0,000011607358	0,000002128706	0,000005518292	0,000003867462	0,000000000000	0,000009756595	0,000003292554	0,000000259620	0,000005908898
G042	OLIVOLA	Piemonte	Alessandria	0,000008826162	0,000001430687	0,000001408879	0,000002732470	0,000000000000	0,000005911584	0,000001551319	0,000000865400	0,000003736307
G124	ORSARA BORMIDA	Piemonte	Alessandria	0,000014584077	0,000004566512	0,000004232782	0,000006565618	0,000000000000	0,000013800341	0,000004762021	0,000003916654	0,000008061720
G193	OTTIGLIO	Piemonte	Alessandria	0,000020371917	0,000006206397	0,000008764663	0,000009467446	0,000000000000	0,000020395945	0,000008898311	0,000000778860	0,000011964661
G197	OVADA	Piemonte	Alessandria	0,000253468580	0,000201453684	0,000163212331	0,000209242544	0,000111878877	0,000214599979	0,000200823282	0,000018810591	0,000200358365
G199	OVIGLIO	Piemonte	Alessandria	0,000032567819	0,000014893357	0,000019344979						

Codice catastale	Denominazione	Regione	Provincia	FUNZIONI GENERALI	POLIZIA LOCALE	ISTRUZIONE PUBBLICA	RIFIUTI	TPL	TERRITORIO E VIABILITÀ	SOCIALE	ASILI NIDO	COMPLESSIVO
G215	PADERNA	Piemonte	Alessandria	0,000010661959	0,000001747081	0,000001959744	0,000005178508	0,000000000000	0,000007891513	0,000002635406	0,000000346160	0,000005245026
G334	PARETO	Piemonte	Alessandria	0,000024330321	0,000005038699	0,000004411352	0,000011309825	0,000005661563	0,000027536275	0,000007947471	0,000000465952	0,000013470236
G338	PARODI LIGURE	Piemonte	Alessandria	0,000021819200	0,000004182448	0,000005154344	0,000015674334	0,000009197941	0,000023349576	0,000009645040	0,000000559143	0,000013981499
G367	PASTURANA	Piemonte	Alessandria	0,000028733980	0,000012402933	0,000020382274	0,000019913343	0,000010857579	0,000025532709	0,000014955177	0,000007261053	0,000020434985
G397	PECETTO DI VALENZA	Piemonte	Alessandria	0,000029357126	0,000012285397	0,000021091190	0,000006903543	0,000000000000	0,000028540538	0,000015479913	0,000002336579	0,000017170147
G619	PIETRA MARAZZI	Piemonte	Alessandria	0,000022451088	0,000006819394	0,000006846659	0,000013668792	0,000000000000	0,000020874593	0,000010027570	0,000000605780	0,000013482532
G807	POMARO MONFERRATO	Piemonte	Alessandria	0,000013724562	0,000002963866	0,000002351873	0,000003663185	0,000000000000	0,000011848719	0,000004669374	0,000000605780	0,000006387570
G839	PONTECURONE	Piemonte	Alessandria	0,000075391593	0,000041301853	0,000045633737	0,000089529943	0,000000000000	0,000076436119	0,000058898942	0,000076237818	0,000068299092
G858	PONTESTURA	Piemonte	Alessandria	0,000035392549	0,000018129990	0,000035300367	0,000018096262	0,000000000000	0,000035431662	0,000021030732	0,000002163499	0,000025214822
G861	PONTI	Piemonte	Alessandria	0,000019750126	0,000006104446	0,000005472177	0,000007949105	0,000000000000	0,000019440961	0,000008079290	0,000000838714	0,000010770459
G872	PONZANO MONFERRATO	Piemonte	Alessandria	0,000014269181	0,000013860117	0,000003693985	0,000004839090	0,000000000000	0,000012772127	0,000004585181	0,000000000000	0,000007814736
G877	PONZONE	Piemonte	Alessandria	0,000044012655	0,000014089970	0,000012569065	0,000024671856	0,000000000000	0,000061664067	0,000016987957	0,00001025095	0,000027902895
G960	POZZOL GROPPPO	Piemonte	Alessandria	0,000015074257	0,000002814048	0,000001166522	0,000005752187	0,000000000000	0,000014480039	0,000004499657	0,000000346160	0,000007319006
G961	POZZOLO FORMIGARO	Piemonte	Alessandria	0,000089038931	0,000045227163	0,000069016978	0,000104721392	0,000000000000	0,000094888516	0,000067141532	0,000006836657	0,000078945677
G987	PRASCO	Piemonte	Alessandria	0,000016022783	0,000003572394	0,000002955958	0,000006264520	0,000000000000	0,000015895296	0,000005853434	0,000000259620	0,000008294712
H021	PREDOSA	Piemonte	Alessandria	0,000046828985	0,000021626972	0,000034081925	0,000042159952	0,000000000000	0,000049055456	0,000027460612	0,000001817339	0,000036425473
H104	QUARGNENTO	Piemonte	Alessandria	0,000034674095	0,000020335076	0,000021568276	0,000020590034	0,000000000000	0,000036317249	0,000017979048	0,000003461599	0,000023772777
H121	QUATTORDIO	Piemonte	Alessandria	0,000042813901	0,000025921381	0,000022898044	0,000029659763	0,000000000000	0,000038186912	0,000021593212	0,000039596848	0,000030587638
H272	RICALDONE	Piemonte	Alessandria	0,000018706289	0,000005152266	0,000007320565	0,000008391481	0,000000000000	0,000018151778	0,000008323107	0,000016761274	0,000011385486
H334	RIVALTA BORMIDA	Piemonte	Alessandria	0,000034559782	0,000014639710	0,000035731238	0,000025170673	0,000000000000	0,000032824130	0,000020747588	0,000030392471	0,000027506732
H343	RIVARONE	Piemonte	Alessandria	0,000012966070	0,000002878314	0,000002109019	0,000003221990	0,000000000000	0,000010761390	0,000004810037	0,000000519240	0,000005965883
H414	ROCCA GRIMALDA	Piemonte	Alessandria	0,000037172340	0,000015632026	0,000024163493	0,000019804978	0,000018358211	0,000039175622	0,000019987481	0,000002163499	0,000025222158
H406	ROCCAFORTE LIGURE	Piemonte	Alessandria	0,000012237540	0,000001501814	0,000001213099	0,000002847717	0,000000000000	0,000012397989	0,000002108983	0,000000186381	0,000005301838
H465	ROCCHETTA LIGURE	Piemonte	Alessandria	0,000012616538	0,000005119158	0,000011423522	0,000004278327	0,000000000000	0,000011439863	0,000003202378	0,000000652333	0,000007418272
H569	ROSIGNANO MONFERRATO	Piemonte	Alessandria	0,000033812374	0,000013553730	0,000039472672	0,000017670339	0,000000000000	0,000036580308	0,000021785141	0,000000933355	0,000025208771
H677	SALA MONFERRATO	Piemonte	Alessandria	0,000013857253	0,000002951765	0,000002689547	0,000004577497	0,000000000000	0,000011655899	0,000004981537	0,000000279571	0,000006704530
H694	SALE	Piemonte	Alessandria	0,000081920751	0,000046829103	0,000064067525	0,000073029049	0,000000000000	0,000085668952	0,000064304378	0,000004551875	0,000067101289
H810	SAN CRISTOFORO	Piemonte	Alessandria	0,000017340992	0,000005775003	0,000008985561	0,000007059460	0,000007574796	0,000015906609	0,000007300090	0,000000519240	0,000010170098
H878	SAN GIORGIO MONFERRATO	Piemonte	Alessandria	0,000027867911	0,00001006299	0,000022446797	0,000019098034	0,000000000000	0,000026930723	0,000014603835	0,000002336579	0,000019740952
I144	SAN SALVATORE MONFERRATO	Piemonte	Alessandria	0,000085368931	0,000047867818	0,000060726251	0,000053561471	0,000000000000	0,000089378258	0,000064822845	0,000091469235	0,000066461318
I150	SAN SEBASTIANO CURONE	Piemonte	Alessandria	0,000019494276	0,000009746904	0,000019152342	0,000009473336	0,000000000000	0,000016245846	0,000007675823	0,000000650268	0,000012736510
I190	SANT'AGATA FOSSILI	Piemonte	Alessandria	0,000015936622	0,000003338853	0,000005042962	0,000009358216	0,000003340513	0,000013982202	0,000005176574	0,000000372762	0,000009122745
I429	SARDIGLIANO	Piemonte	Alessandria	0,000016749052	0,000003687072	0,000004593624	0,000006251675	0,000000000000	0,000016228288	0,000005484708	0,000000652333	0,000008668937
I432	SAREZZANO	Piemonte	Alessandria	0,000026272451	0,000012043491	0,000022370316	0,000017192343	0,000000000000	0,000027735446	0,000014842554	0,000002163499	0,000019172603
I645	SERRALUNGA DI CREA	Piemonte	Alessandria	0,000019057225	0,000019633484	0,000016312612	0,000008327525	0,000000000000	0,000017915371	0,000007517772	0,000000605780	0,000012835052
I657	SERRAVALLE SCRIVIA	Piemonte	Alessandria	0,000153643080	0,000122263254	0,000098634636	0,000183771261	0,000046521693	0,000114558446	0,000094774664	0,000192080294	0,000137326817
I711	SEZZADIO	Piemonte	Alessandria	0,000033790396	0,000013683225	0,000022222046	0,000026783454	0,000000000000	0,000032528593	0,000017671103	0,000001150474	0,000024235533
I738	SILVANO D'ORBA	Piemonte	Alessandria	0,000046210720	0,000027017910	0,000035722767	0,000044673455	0,000000000000	0,000045302152	0,000028014204	0,000003634679	0,000037251026
I798	SOLERO	Piemonte	Alessandria	0,000037713961	0,000017842381	0,000027088169	0,000026112106	0,000000000000	0,000037858524	0,000023195562	0,000038200272	0,000028744100
I808	SOLONGHELLO	Piemonte	Alessandria	0,000010606184	0,000002085811	0,000001887426	0,000003262547	0,000000000000	0,000008770054	0,000002884471	0,000000086540	0,000004878802
I901	SPIGNO MONFERRATO	Piemonte	Alessandria	0,000034786236	0,000014206542	0,000024040000	0,000017520035	0,000000000000	0,000040064988	0,000015866666	0,000001677429	0,000022971924
I911	SPINETO SCRIVIA	Piemonte	Alessandria	0,000012924769	0,000002943486	0,000005032604	0,000007104171	0,000000000000	0,000010755724	0,000004490111	0,000000652333	0,000007318764
I941	STAZZANO	Piemonte	Alessandria	0,000049411136	0,000029990621	0,000044080744	0,000035922699	0,000018918051	0,000053166735	0,000032282962	0,000076091578	0,000042036883
I977	STREVI	Piemonte	Alessandria	0,000041916193	0,000016547958	0,000029065618	0,000030571850	0,000000000000	0,000044236494	0,000025921781	0,000012346295	0,000031024205
L027	TAGLIOLO MONFERRATO	Piemonte	Alessandria	0,000039060375	0,000014469623	0,000030898252	0,000020108328	0,000000000000	0,000040710134	0,000022454084	0,000002076959	0,000026479970
L059	TASSAROLO	Piemonte	Alessandria	0,000018841845	0,000009024590	0,000011411805	0,000010750157	0,000006735680	0,000017961466	0,000007323031	0,000000692320	0,000012216037
L139	TERRUGGIA	Piemonte	Alessandria	0,000024043186	0,000010705690	0,000024172961	0,000010384615	0,000000000000	0,000023063109	0,000009103469	0,000001651321	0,000015696343
L143	TERZO	Piemonte	Alessandria	0,000023267914	0,000006829237	0,000008578418	0,000014772807	0,000000000000	0,000022230901	0,000009871938	0,000001384639	0,000014339211
L165	TICINETO	Piemonte	Alessandria	0,000029388716	0,000018580424	0,000023205552	0,000015181069	0,000000000000	0,000027366178	0,000018670351	0,000001384639	0,000020322674
L304	TORTONA	Piemonte	Alessandria	0,000536196745	0,000509733212	0,000387994610	0,000711963132	0,000290968074	0,000543100806	0,000580026973	0,000471714802	0,000557455710
L403	TREVILLE	Piemonte	Alessandria	0,000011863870	0,000002525362	0,000002485608	0,000004039660	0,000000000000	0,000010173073	0,000003323287	0,000000432700	0,000005692733
L432	TRISOBBIO	Piemonte	Alessandria	0,000020690965	0,000005956977	0,000006523685	0,000009390575	0,000000000000	0,000021014591	0,000008355406	0,000000519240	0,000011681349
L570	VALENZA	Piemonte	Alessandria	0,000365354179	0,000300675218	0,000252708579	0,000338916631	0,000000000000	0,000337274719	0,000325544336	0,000383689039	0,000319808568
L633	VALMACCA	Piemonte	Alessandria	0,000025007167	0,000012654109	0,000015519870	0,000013462580	0,000000000000	0,000022623649	0,000015224057	0,000001990419	0,000016514302
L881	VIGNALE MONFERRATO	Piemonte	Alessandria	0,000029042694	0,000012549786	0,000019184440	0,000017546883	0,000000000000	0,000029966441	0,000013782768	0,000001298099	0,000019525281
L887	VIGNOLE BORBERA	Piemonte	Alessandria	0,000046506414	0,000023674871	0,000028371172	0,000037376839	0,000000000000	0,000044089570	0,000030402705	0,000003201979	0,000034383345
L904	VIGUZZOLO	Piemonte	Alessandria	0,000061305387	0,000034353477	0,000051951207	0,000046415464	0,000000000000	0,000061289995	0,000047499291	0,000007269357	0,000048290356
L931	VILLADEATI	Piemonte	Alessandria	0,000017273210	0,000003506138	0,000006551691	0,000006511626	0,000000000000	0,000017887333	0,000006343168	0,000000432700	0,000009402139
L963	VILLALVERNIA	Piemonte	Alessandria	0,000022674102	0,0000113							

Codice catastale	Denominazione	Regione	Provincia	FUNZIONI GENERALI	POLIZIA LOCALE	ISTRUZIONE PUBBLICA	RIFIUTI	TPL	TERRITORIO E VIABILITÀ	SOCIALE	ASILI NIDO	COMPLESSIVO
L972	VILLANOVA MONFERRATO	Piemonte	Alessandria	0,000040720386	0,000025497086	0,000034423918	0,000036756366	0,000000000000	0,000035025598	0,000024428862	0,000005625098	0,000032134090
M009	VILLAROMAGNANO	Piemonte	Alessandria	0,000019727618	0,000006691743	0,000009739355	0,000012355762	0,000000000000	0,000016537083	0,000008340391	0,000001038480	0,000012217896
M077	VIGONE	Piemonte	Alessandria	0,000031134567	0,000011657536	0,000021454501	0,000015081946	0,000000000000	0,000033895609	0,000017038769	0,000028084184	0,000021584418
M120	VOLPEDO	Piemonte	Alessandria	0,000029242836	0,000016902906	0,000023001988	0,000017825676	0,000000000000	0,000029374703	0,000018638092	0,000000800330	0,000021047780
M121	VOLPEGLINO	Piemonte	Alessandria	0,000008767343	0,00000998408	0,000001069501	0,000002500433	0,000000000000	0,000006531274	0,000001705057	0,000000173080	0,000003688121
M123	VOLTAGGIO	Piemonte	Alessandria	0,000028769270	0,000008361875	0,000016059872	0,000013396425	0,000008515306	0,000032183256	0,000009468833	0,000000951940	0,000017575986
A072	AGLIANO TERME	Piemonte	Asti	0,000043035087	0,000020316863	0,000033249085	0,000026137880	0,000013524664	0,000039297943	0,000023504598	0,000001600659	0,000029949410
A173	ALBUGNANO	Piemonte	Asti	0,000017511574	0,000006706725	0,000006114122	0,000010528528	0,000000000000	0,000016177642	0,000006940023	0,000000200082	0,000010531872
A312	ANTIGNANO	Piemonte	Asti	0,000024084430	0,000011294091	0,000022321300	0,000011691646	0,000000000000	0,000022630160	0,000011711860	0,000000778860	0,000016123564
A352	ARAMENGO	Piemonte	Asti	0,000018273019	0,000006324397	0,000007333216	0,000008563067	0,000000000000	0,000019014761	0,000007262650	0,000000605780	0,000010712879
A479	ASTI	Piemonte	Asti	0,001390681017	0,001315675046	0,001178403966	0,001393248796	0,002103978296	0,001468255373	0,001804985352	0,001792313623	0,001464059737
A527	AZZANO D'ASTI	Piemonte	Asti	0,000013382735	0,000002758612	0,000003576052	0,000003828661	0,000000000000	0,000010885984	0,000004260224	0,00000086540	0,000006314275
A588	BALDICHIERI D'ASTI	Piemonte	Asti	0,000025436396	0,000014909662	0,000029140011	0,000017208581	0,000000000000	0,000024649593	0,000016321020	0,000002250927	0,000019948751
A770	BELVEGLIO	Piemonte	Asti	0,000012862752	0,000003002571	0,000003095382	0,000005092810	0,000000000000	0,000010851382	0,000003807879	0,000000300124	0,000006429953
A812	BERZANO DI SAN PIETRO	Piemonte	Asti	0,000014647595	0,000003254951	0,000003667543	0,000006968233	0,000000000000	0,000013363141	0,000004847154	0,000000865400	0,000007847801
B221	BRUNO	Piemonte	Asti	0,000013482987	0,000002649978	0,000003295624	0,000004252560	0,000000000000	0,000011296817	0,000004002259	0,000000346160	0,000006423294
B236	BUBBIO	Piemonte	Asti	0,000024884546	0,000008182921	0,000016387726	0,000015015778	0,000000000000	0,000023897553	0,000011317589	0,000000750309	0,000016242429
B306	BUTTIGLIERA D'ASTI	Piemonte	Asti	0,000049579270	0,000024209319	0,000040207147	0,000036843308	0,000000000000	0,000050925444	0,000030071134	0,000004379591	0,000037298565
B376	CALAMANDRANA	Piemonte	Asti	0,000039273038	0,000020324752	0,000026896161	0,000025655966	0,000012620701	0,000039699015	0,000022450114	0,000003894298	0,000028175353
B418	CALLIANO	Piemonte	Asti	0,000031459427	0,000014664193	0,000025190909	0,000020025357	0,000000000000	0,000031627572	0,000017302362	0,000002336579	0,00002350815
B425	CALOSSO	Piemonte	Asti	0,000031494984	0,000013587674	0,000023736352	0,000014377507	0,000000000000	0,000031901523	0,000018304011	0,000001250515	0,000020751837
B469	CAMERANO CASASCO	Piemonte	Asti	0,000014841609	0,000003056947	0,000006789946	0,000004645238	0,000000000000	0,000014212754	0,000005488355	0,000000400165	0,000007857265
B594	CANELLI	Piemonte	Asti	0,000199056000	0,000141178789	0,000155841920	0,000144069714	0,000000000000	0,000179471443	0,000182741760	0,000010580993	0,000156619585
B633	CANTARANA	Piemonte	Asti	0,000022798394	0,000007075339	0,000011558727	0,000009740928	0,000000000000	0,000022100906	0,000011327746	0,000002194210	0,000013571536
B707	CAPRIGLIO	Piemonte	Asti	0,000011546707	0,000001931982	0,000002311438	0,000003609319	0,000000000000	0,000010069666	0,000003285261	0,000000778860	0,000005447849
B991	CASORZO	Piemonte	Asti	0,000019561704	0,000004516656	0,000003225609	0,000008863223	0,000000000000	0,000018425078	0,000009186826	0,000000465952	0,000010582087
C022	CASSINASCO	Piemonte	Asti	0,000018026969	0,000004698189	0,000004103503	0,000007371451	0,000000000000	0,000017171830	0,000008171536	0,000000650268	0,000009722176
C049	CASTAGNOLE DELLE LANZE	Piemonte	Asti	0,000073809905	0,000039492771	0,000091881088	0,000040583405	0,000000000000	0,000078092829	0,000057285819	0,000137744388	0,000063748905
C047	CASTAGNOLE MONFERRATO	Piemonte	Asti	0,000028812493	0,000012392658	0,000012091003	0,000015130251	0,000000000000	0,000031088700	0,000016030080	0,000001200494	0,000018347091
C064	CASTEL BOGLIONE	Piemonte	Asti	0,000019341091	0,000006928645	0,000012492484	0,000007259251	0,000005472186	0,000017195801	0,000007784017	0,000001038480	0,000011358522
C253	CASTEL ROCCHERO	Piemonte	Asti	0,000013720739	0,000003595282	0,000002901788	0,000006077523	0,000000000000	0,000011640082	0,000004745247	0,000000600247	0,000007117289
C127	CASTELL'ALFERO	Piemonte	Asti	0,000055491788	0,000022369516	0,000057548057	0,000038094280	0,000000000000	0,000056416946	0,000035620161	0,000081894684	0,000045637581
C154	CASTELLERO	Piemonte	Asti	0,000011139579	0,000002099415	0,000003453669	0,000002990816	0,000000000000	0,000008767993	0,000003079877	0,000000692320	0,000005178665
C161	CASTELLETO MOLINA	Piemonte	Asti	0,000009178365	0,000001418531	0,000002432220	0,000002804351	0,000000000000	0,000007087209	0,000002166279	0,0000002119459	0,000004273336
A300	CASTELLO DI ANNONE	Piemonte	Asti	0,000043015726	0,000018921243	0,000030170170	0,000022738066	0,000000000000	0,000041446283	0,000025002001	0,000044895221	0,000030397590
C226	CASTELNUOVO BELBO	Piemonte	Asti	0,000022372814	0,000008751571	0,000015803039	0,000011320917	0,000000000000	0,000020597661	0,000010706304	0,000000800330	0,000014249953
C230	CASTELNUOVO CALCEA	Piemonte	Asti	0,000022499236	0,000009137809	0,000013645042	0,000014374629	0,000000000000	0,000020035432	0,000009973697	0,000000650268	0,000014633278
C232	CASTELNUOVO DON BOSCO	Piemonte	Asti	0,000067860977	0,000049523037	0,000043755298	0,000058772508	0,000000000000	0,000070482888	0,000050630544	0,000012375215	0,000054568548
C438	CELLARENGO	Piemonte	Asti	0,000018994509	0,000006804252	0,000013181127	0,000007078498	0,000000000000	0,000017882450	0,000007460360	0,000001903879	0,000011230293
C440	CELLE ENOMONDO	Piemonte	Asti	0,000014874595	0,000003810206	0,000004315793	0,000005161466	0,000000000000	0,000012523465	0,000005660780	0,000009693352	0,000007927348
C528	CERRETO D'ASTI	Piemonte	Asti	0,000010362980	0,000001682143	0,000003293610	0,000004180108	0,000001409268	0,000008213468	0,000002910873	0,000000692320	0,000005230583
C533	CERRO TANARO	Piemonte	Asti	0,000016257352	0,000004217674	0,000009562862	0,000010651281	0,000000000000	0,000014628239	0,000006785729	0,000000605780	0,000010400809
C583	CESSOLE	Piemonte	Asti	0,000017054596	0,000004604101	0,000003923490	0,000005465546	0,000000000000	0,000015508053	0,000005706385	0,000000350144	0,000008435271
C658	CHIUSANO D'ASTI	Piemonte	Asti	0,000010340634	0,000001624748	0,000004313429	0,000004612830	0,000000000000	0,000008051979	0,000002527114	0,000000865400	0,000005360803
C701	CINAGLIO	Piemonte	Asti	0,000014314638	0,000003846323	0,000011645273	0,000004397039	0,000000000000	0,000012230906	0,000005079650	0,000000778860	0,000008104746
C739	CISTERNA D'ASTI	Piemonte	Asti	0,000029552670	0,000011405495	0,000021208562	0,000012143083	0,000006494304	0,000029659956	0,000015664691	0,000001851365	0,000018862089
C804	COAZZOLO	Piemonte	Asti	0,000010874020	0,000002308926	0,000002073388	0,000002146938	0,000000000000	0,000008661018	0,000002916940	0,000000479983	0,000004691550
C807	COCCONATO	Piemonte	Asti	0,000038009280	0,000019855202	0,000038547604	0,000026290820	0,000000000000	0,000036773753	0,000021368384	0,000042394614	0,000030294475
D046	CORSIONE	Piemonte	Asti	0,000010269129	0,000001581120	0,000001827868	0,000002117565	0,000000000000	0,000007925063	0,000002849319	0,000000300124	0,000004371864
D050	CORTANDONE	Piemonte	Asti	0,000011840322	0,000002253785	0,000004045657	0,000004524354	0,000000000000	0,000009488622	0,000003658767	0,000000432700	0,000005968101
D051	CORTANZE	Piemonte	Asti	0,000012202703	0,000003288307	0,000010641468	0,000004059791	0,000000000000	0,000009793311	0,000003568841	0,000000300124	0,000006886678
D052	CORTAZZONE	Piemonte	Asti	0,000017890625	0,000006261603	0,000008353249	0,000008069966	0,000000000000	0,000017872096	0,000006708918	0,000000692320	0,000010425678
D072	CORTIGLIONE	Piemonte	Asti	0,000016508455	0,000007582540	0,000014000341	0,000007042053	0,000000000000	0,000015253760	0,000006349087	0,000000951940	0,000010363177
D101	COSSOMBRATO	Piemonte	Asti	0,000015023127	0,000003342778	0,000007338466	0,000004412266	0,000000000000	0,000013612333	0,000005431612	0,000000450185	0,000007848927
D119	COSTIGLIOLE D'ASTI	Piemonte	Asti	0,000114620546	0,000062089867	0,000109659548	0,000098204430	0,000062081763	0,000127251400	0,000094242849	0,000010983488	0,000098810103
D207	CUNICO	Piemonte	Asti	0,000014960494	0,000004147705	0,000005967610	0,000006989187	0,000000000000	0,000014085769	0,000005822802	0,000000400165	0,000008490511
D388	DUSINO SAN MICHELE	Piemonte	Asti	0,000024530280	0,000010194727	0,000022846720	0,000015172729	0,000000000000	0,000024462761	0,000012477581	0,000031835808	0,000018716981
D554	FERRERE	Piemonte	Asti	0,000035038194	0,000012683688	0,000034134606	0,000017678468	0,000000000000	0,000036273179	0,000020123654	0,000003288519	0,000024517376
D678	FONTANILE	Piemonte	Asti	0,000017141480	0,000004372312	0,000005373403	0,000007194191	0,000000000000	0,000015926101	0,000007681219</		

Codice catastale	Denominazione	Regione	Provincia	FUNZIONI GENERALI	POLIZIA LOCALE	ISTRUZIONE PUBBLICA	RIFIUTI	TPL	TERRITORIO E VIABILITÀ	SOCIALE	ASILI NIDO	COMPLESSIVO
E134	GRANA	Piemonte	Asti	0,000017773130	0,000005865588	0,000003676483	0,000008875388	0,000004518818	0,000015767527	0,000007490620	0,000000450185	0,000009948957
E159	GRAZZANO BADOGGIO	Piemonte	Asti	0,000019453603	0,000004924435	0,000008793229	0,000005978703	0,000000000000	0,000018099696	0,000007542542	0,000001211560	0,000010334633
E295	INCISA SCAPACCINO	Piemonte	Asti	0,000043235571	0,000023229825	0,000049902546	0,000023542572	0,000000000000	0,000046370198	0,000028611041	0,000065315004	0,000035508954
E338	ISOLA D'ASTI	Piemonte	Asti	0,000045291742	0,000021776153	0,000019118387	0,000026898822	0,000000000000	0,000043333753	0,000026337497	0,000004153918	0,000029420271
E633	LOAZZOLO	Piemonte	Asti	0,000014204902	0,000004001452	0,000006437215	0,000005553109	0,000000000000	0,000014032083	0,000004575138	0,000000400165	0,000007830327
E917	MARANZANA	Piemonte	Asti	0,000011679950	0,000002106456	0,000002170317	0,000004849769	0,000000000000	0,000009590971	0,000003894868	0,000003567357	0,000005935390
E944	MARETTO	Piemonte	Asti	0,000012403309	0,000003910108	0,000004736309	0,000004307550	0,000000000000	0,000011096932	0,000003640632	0,000000259620	0,000006416185
F254	MOASCA	Piemonte	Asti	0,000014559776	0,000004040882	0,000004349233	0,000005992605	0,000000000000	0,000012235444	0,000005360611	0,000001125020	0,000007670377
F308	MOMBALDONE	Piemonte	Asti	0,000012031282	0,000002221591	0,000001370594	0,000003650270	0,000000000000	0,000011120307	0,000002945871	0,000000000000	0,000005498249
F311	MOMBARUZZO	Piemonte	Asti	0,000030732717	0,000012793806	0,000023502090	0,000016672102	0,000000000000	0,000032921382	0,000017329861	0,000017169038	0,000021743064
F316	MOMBERCELLI	Piemonte	Asti	0,000046989675	0,000021176205	0,000041283599	0,000033650678	0,000000000000	0,000047124238	0,000033789449	0,000001800742	0,000035838449
F323	MONALE	Piemonte	Asti	0,000023140818	0,000011849626	0,000030125329	0,000011057907	0,000000000000	0,000021668558	0,000012989184	0,000001439950	0,000016933323
F325	MONASTERO BORMIDA	Piemonte	Asti	0,000026253669	0,000012412761	0,000021250969	0,000019350598	0,000000000000	0,000027134242	0,000013742195	0,000022558383	0,000020216984
F336	MONCALVO	Piemonte	Asti	0,000067358885	0,000031809747	0,000047467591	0,000051886319	0,000000000000	0,000068891253	0,000045320310	0,000004240458	0,000050654969
F343	MONCUCCO TORINESE	Piemonte	Asti	0,000023619110	0,000008166662	0,000019478064	0,000006353040	0,000000000000	0,000023769488	0,000010001079	0,000001730799	0,000013976495
F361	MONGARDINO	Piemonte	Asti	0,000021614817	0,000009023930	0,000021827875	0,000012262107	0,000000000000	0,000020473446	0,000009913534	0,000001817339	0,000015071716
F386	MONTABONE	Piemonte	Asti	0,000013729697	0,000002853087	0,000003019789	0,000004253509	0,000000000000	0,000011719107	0,000004348466	0,000000519240	0,000006558394
F390	MONTAFIA	Piemonte	Asti	0,000025910329	0,000012380477	0,000027602506	0,000011827496	0,000000000000	0,000027035988	0,000011520727	0,000001557719	0,000017839809
F409	MONTALDO SCARAMPI	Piemonte	Asti	0,000019506126	0,000004867380	0,000006081596	0,000010389876	0,000000000000	0,000017467954	0,000008379828	0,000001125020	0,000011169169
F468	MONTECHIARO D'ASTI	Piemonte	Asti	0,000031123382	0,000016353871	0,000027619399	0,000019370948	0,000000000000	0,000029659252	0,000020082403	0,000024145354	0,000023608111
F527	MONTEGROSSO D'ASTI	Piemonte	Asti	0,000049463232	0,000026147707	0,000045626640	0,000030653431	0,000016930171	0,000049794941	0,000032536143	0,000053793219	0,000039272826
F556	MONTEMAGNO	Piemonte	Asti	0,000029601112	0,000014491454	0,000024852528	0,000017966898	0,000008590078	0,000028849517	0,000016985272	0,000001990419	0,000021244662
M302	MONTIGLIO MONFERRATO	Piemonte	Asti	0,000041980843	0,000017882037	0,000028181718	0,000031594681	0,000015028327	0,000043854830	0,000022533625	0,000002163499	0,000030784405
F709	MORANSENGO	Piemonte	Asti	0,000010155879	0,000001550439	0,000001964334	0,000003252589	0,000000000000	0,000007885797	0,000002608000	0,000000186381	0,000004616130
F902	NIZZA MONFERRATO	Piemonte	Asti	0,000198184328	0,000142523539	0,000156952106	0,000140951485	0,000092963984	0,000177380187	0,000178333256	0,000218626870	0,000166332188
G048	OLMO GENTILE	Piemonte	Asti	0,000008414744	0,000001106571	0,000000876387	0,000001056494	0,000000831575	0,000006407378	0,000001236613	0,000000093190	0,000003162457
G358	PASSERANO MARMORITO	Piemonte	Asti	0,000015631283	0,000003106779	0,000003533431	0,000006988300	0,000000000000	0,000015671104	0,000005167863	0,000001211560	0,000008361735
G430	PENANGO	Piemonte	Asti	0,000018097030	0,000005347158	0,000008519004	0,000008017165	0,000000000000	0,000015979582	0,000005324681	0,000000692320	0,000009990019
G593	PIEA	Piemonte	Asti	0,000017211232	0,000004004856	0,000007322269	0,000007604871	0,000000000000	0,000016581533	0,000007982321	0,000000250103	0,000009880595
G676	PINO D'ASTI	Piemonte	Asti	0,000010367545	0,000001540022	0,000003085615	0,000002833418	0,000000000000	0,000008020636	0,000002652040	0,000000100041	0,000004717336
G692	PIOVA MASSAIA	Piemonte	Asti	0,000018763298	0,000005192221	0,000008075017	0,000009378165	0,000000000000	0,000017440750	0,000007488156	0,000000778860	0,000010896476
G894	PORTACOMARO	Piemonte	Asti	0,000040063895	0,000018628554	0,000044021823	0,000019411289	0,000000000000	0,000040576879	0,000024694934	0,000003115439	0,000028880357
H102	QUARANTI	Piemonte	Asti	0,000009641486	0,000001239841	0,000002077863	0,000002719822	0,000000000000	0,000007111406	0,000002298969	0,000000279571	0,000004233043
H219	REFRANCORE	Piemonte	Asti	0,000034694883	0,000015694008	0,000029463212	0,000018683075	0,000000000000	0,000035679856	0,000022319570	0,000002596199	0,000024511186
H250	REVIGLIASCO D'ASTI	Piemonte	Asti	0,000020742589	0,000006313401	0,000004401734	0,000006992828	0,000000000000	0,000018142732	0,000009216365	0,000003248588	0,000010703703
H366	ROATTO	Piemonte	Asti	0,000013223493	0,000002590109	0,000004933638	0,000003050772	0,000000000000	0,000011317886	0,000004208623	0,000000432700	0,000006306067
H376	ROBELLA	Piemonte	Asti	0,000016731014	0,000003748157	0,000005445443	0,000007389484	0,000000000000	0,000016379474	0,000005816745	0,000000346160	0,000009131094
H392	ROCCA D'ARAZZO	Piemonte	Asti	0,000023784172	0,000006036204	0,000007188196	0,000009626519	0,000000000000	0,000023113159	0,000010762898	0,000000951940	0,000013081169
H451	ROCCAVERANO	Piemonte	Asti	0,000019099930	0,000006051210	0,000002622054	0,000006615555	0,000005512930	0,000022838218	0,000005696857	0,000000745524	0,000010136477
H466	ROCCHETTA PALAFAEA	Piemonte	Asti	0,000013141907	0,000002523859	0,000002286958	0,000003966703	0,000003478859	0,000010943798	0,000004447643	0,000000465952	0,000006267011
H468	ROCCHETTA TANARO	Piemonte	Asti	0,000034703325	0,000015206666	0,000031506714	0,000023976030	0,000000000000	0,000034852997	0,000022759452	0,000001700700	0,000026053851
H811	SAN DAMIANO D'ASTI	Piemonte	Asti	0,000146777654	0,000118216138	0,000109495266	0,000131559542	0,000000000000	0,000152200745	0,000124801929	0,000018095998	0,000123714584
H899	SAN GIORGIO SCARAMPI	Piemonte	Asti	0,000008883265	0,000001109305	0,000001383724	0,000001603016	0,000001081835	0,000006571514	0,000001577909	0,000000050021	0,000003542025
H987	SAN MARTINO ALFIERI	Piemonte	Asti	0,000019598871	0,000007287162	0,000009219973	0,000010239748	0,000000000000	0,000018028348	0,000007492616	0,000001038480	0,000011670974
I017	SAN MARZANO OLIVETO	Piemonte	Asti	0,000025295888	0,000008544821	0,000018101713	0,000010662207	0,000000000000	0,000023530716	0,000013526665	0,000001298099	0,000015740007
I076	SAN PAOLO SOLBRITO	Piemonte	Asti	0,000025994776	0,000010468664	0,000017837530	0,000013091989	0,000006374169	0,000025713317	0,000014195320	0,000001211560	0,000017157310
I555	SCURZOLENZO	Piemonte	Asti	0,000016147240	0,000003433955	0,000005138595	0,000006973312	0,000000000000	0,000015451652	0,000006366038	0,000000692320	0,000008822261
I637	SEROLE	Piemonte	Asti	0,000009630042	0,000001273275	0,000001088319	0,000001709022	0,000001206459	0,000008285996	0,000001728230	0,000000000000	0,000003922502
I678	SESSAME	Piemonte	Asti	0,000012188788	0,000002525160	0,000003075067	0,000003550020	0,000000000000	0,000010964461	0,000003308120	0,000000100041	0,000005788760
I698	SETTIME	Piemonte	Asti	0,000016182917	0,000005492977	0,000015755852	0,000006052709	0,000004462733	0,000014744296	0,000006757407	0,000000650268	0,000010245446
I781	SOGLIO	Piemonte	Asti	0,000009296222	0,000001188747	0,000002049449	0,000002348985	0,000000000000	0,000006804225	0,000001880348	0,000000173080	0,000003957916
L168	TIGLIOLE	Piemonte	Asti	0,000037407900	0,000017551100	0,000023088511	0,000016549556	0,000000000000	0,000038804881	0,000021316791	0,000015268362	0,000024546933
L203	TONCO	Piemonte	Asti	0,000022655058	0,000007827356	0,000023733178	0,000011415287	0,000000000000	0,000021917014	0,000010394885	0,000001298099	0,000015453565
L204	TONENGO	Piemonte	Asti	0,000012188578	0,000002105508	0,000002159882	0,000004518456	0,000000000000	0,000008533715	0,000003537017	0,000000279571	0,000005640000
L531	VAGLIO SERRA	Piemonte	Asti	0,000011454229	0,000002366582	0,000003181376	0,000002932038	0,000002191165	0,000008813723	0,000002748930	0,000000692320	0,000005234528
L574	VALFENERA	Piemonte	Asti	0,000047749351	0,000019731268	0,000043012673	0,000025504050	0,000000000000	0,000050652041	0,000030071988	0,000005019318	0,000034028491
L807	VESIME	Piemonte	Asti	0,000019590164	0,000009363397	0,000019160755	0,000008454767	0,000004513281	0,000018359865	0,000009388791	0,000000750309	0,000013101045
L829	VIALE	Piemonte	Asti	0,000011530799	0,000002128061	0,000001982160	0,000003814312	0,000000000000	0,000008868959	0,000003369328	0,000000519240	0,000005325952
L834	VIARIGI	Piemonte	Asti	0,000025284289	0,000010504861	0,000020690870	0,000010275196	0,000000000000	0,000026571133	0,000011204195	0,00000121	

Codice catastale	Denominazione	Regione	Provincia	FUNZIONI GENERALI	POLIZIA LOCALE	ISTRUZIONE PUBBLICA	RIFIUTI	TPL	TERRITORIO E VIABILITÀ	SOCIALE	ASILI NIDO	COMPLESSIVO
M019	VILLA SAN SECONDO	Piemonte	Asti	0,000014123828	0,000002642447	0,000007332070	0,000004306120	0,000000000000	0,000011845948	0,000004923519	0,000000519240	0,000007307217
L945	VILLAFRANCA D'ASTI	Piemonte	Asti	0,000061367689	0,000030018587	0,000049142300	0,000034771726	0,000000000000	0,000058393043	0,000045919041	0,000003977006	0,000043894941
L984	VILLANOVA D'ASTI	Piemonte	Asti	0,000107001464	0,000069692713	0,000107241920	0,000077382080	0,000000000000	0,000113874098	0,000080519154	0,000183011054	0,000093697279
M058	VINCHIO	Piemonte	Asti	0,000017788843	0,000004456325	0,000004893102	0,000006738894	0,000000000000	0,000016539745	0,000007398516	0,000000692320	0,000009413135
A107	AILOCHE	Piemonte	Biella	0,000014060436	0,000002373527	0,000005698799	0,000003286745	0,000000000000	0,000013895912	0,000003504139	0,000005650537	0,000007047142
A280	ANDORNO MICCA	Piemonte	Biella	0,000067762862	0,000034804971	0,000046205466	0,000038773403	0,000000000000	0,000068761024	0,000050618916	0,000075135633	0,000051019166
A784	BENNA	Piemonte	Biella	0,000027249279	0,000015002674	0,000026343828	0,000016652840	0,000000000000	0,000025180418	0,000014235721	0,000002250039	0,000019578178
A859	BIELLA	Piemonte	Biella	0,000908666849	0,000825318684	0,000879043649	0,000863382681	0,001875966324	0,000892172542	0,000958816260	0,001502242447	0,000945746582
A876	BIOGLIO	Piemonte	Biella	0,000025915334	0,000007796940	0,000014573391	0,000013999738	0,000000000000	0,000028173026	0,000011624498	0,000001298099	0,000016498083
B058	BORRIANA	Piemonte	Biella	0,000022377136	0,000008015062	0,000016844583	0,000010724163	0,000000000000	0,000020249137	0,000009464243	0,000019853030	0,000014747083
B229	BRUSNENGO	Piemonte	Biella	0,000043752559	0,000018977876	0,000039772634	0,000029807543	0,000000000000	0,000044673892	0,000027918149	0,000003115439	0,000032748351
B417	CALLABIANA	Piemonte	Biella	0,000010677146	0,000001496098	0,000003638001	0,000003091340	0,000000000000	0,000009543185	0,000001648266	0,000003927040	0,000005114178
B457	CAMANDONA	Piemonte	Biella	0,000015224381	0,000002671864	0,000003767730	0,000005606171	0,000000000000	0,000017036508	0,000004773399	0,000000075487	0,000007979709
B465	CAMBURZANO	Piemonte	Biella	0,00002779060	0,000010495795	0,000018414983	0,000016590668	0,000000000000	0,000024868761	0,000015695819	0,000006172316	0,000018636801
M373	CAMPIGLIA CERVO	Piemonte	Biella	0,000024799533	0,000006374538	0,000009199695	0,000010774166	0,000000000000	0,000033041708	0,000006652026	0,000025418985	0,000015482919
B586	CANDELO	Piemonte	Biella	0,000143095724	0,000084621951	0,000095517281	0,000096444462	0,000000000000	0,000128650732	0,000109096222	0,000122102255	0,000108664817
B708	CAPRILE	Piemonte	Biella	0,000011958006	0,000001440453	0,000002050290	0,000003774331	0,000000000000	0,000011228396	0,000002291033	0,000000933625	0,000005509402
B933	CASAPINTA	Piemonte	Biella	0,000014087712	0,000002469828	0,000004823010	0,000004205760	0,000000000000	0,000012686939	0,000004913095	0,000000259620	0,000007017002
C155	CASTELLETTO CERVO	Piemonte	Biella	0,000021858751	0,000007981652	0,000016660171	0,000019482219	0,000000000000	0,000021019733	0,000008299266	0,000001435931	0,000016061369
C363	CAVAGLIA'	Piemonte	Biella	0,000078125408	0,000041968551	0,000051346938	0,000054921471	0,000000000000	0,000082719241	0,000053478690	0,000007788597	0,000057829188
C532	CERRIONE	Piemonte	Biella	0,000058712569	0,000028072186	0,000056501663	0,000042046397	0,000000000000	0,000057750950	0,000032690317	0,000128711040	0,000049249790
C819	COGGIOLA	Piemonte	Biella	0,000047176150	0,000017476601	0,000034752187	0,000023988944	0,000000000000	0,000050210721	0,000028752090	0,000037950761	0,000033376753
D094	COSSATO	Piemonte	Biella	0,000280290088	0,000174431391	0,000281276051	0,000176311394	0,000092802547	0,000249157903	0,000250358533	0,000261054284	0,000231622007
D165	CREVACUORE	Piemonte	Biella	0,000037099761	0,000015882519	0,000035958463	0,000023493838	0,000000000000	0,000034511457	0,000022103682	0,000008694449	0,000027210783
D219	CURINO	Piemonte	Biella	0,000019563866	0,000003652829	0,000005891179	0,000008088106	0,000000000000	0,000022829789	0,000005935758	0,000000778860	0,000010750216
D339	DONATO	Piemonte	Biella	0,000022647030	0,000006846733	0,000011449464	0,000011257789	0,000000000000	0,000026812236	0,000008535304	0,000003649526	0,000014129126
D350	DORZANO	Piemonte	Biella	0,000015786138	0,000004861924	0,000011796598	0,000013191368	0,000000000000	0,000014029105	0,000005526774	0,000000778860	0,000011062565
D848	GAGLIANICO	Piemonte	Biella	0,000076176527	0,000054924010	0,000055068472	0,000056340450	0,000000000000	0,000064440524	0,000052724771	0,000120987831	0,000061557363
E024	GIFLENGA	Piemonte	Biella	0,000008432346	0,000000938724	0,000002008008	0,000002419624	0,000000000000	0,000005452290	0,000001164676	0,000000173080	0,000003513209
E130	GRAGLIA	Piemonte	Biella	0,000040318181	0,000016299166	0,000033517711	0,000036368170	0,000000000000	0,000047749470	0,000021642908	0,000034903145	0,000033514452
M371	LESSONA	Piemonte	Biella	0,000057496303	0,000026561247	0,000050296235	0,000045017121	0,000000000000	0,000058795820	0,000037687563	0,000005019318	0,000044598261
E821	MAGNANO	Piemonte	Biella	0,000017129527	0,000003783975	0,000004130309	0,000006495803	0,000000000000	0,000020249836	0,000004548641	0,000000113231	0,000009079899
F037	MASSAZZA	Piemonte	Biella	0,000017175167	0,000007463280	0,000016379551	0,000007216200	0,000000000000	0,000015625762	0,000006081263	0,000000692320	0,000010848117
F042	MASERANO	Piemonte	Biella	0,000052405198	0,000026858237	0,000054535676	0,000037155803	0,000000000000	0,000054974973	0,000028988252	0,000003807758	0,000040349948
F167	MEZZANA MORTIGLIENGO	Piemonte	Biella	0,000018362136	0,000004254242	0,000013851569	0,000006488711	0,000000000000	0,000018886962	0,000007365189	0,000008239312	0,000011214887
F189	MIAGLIANO	Piemonte	Biella	0,000017004866	0,000006654557	0,000013260809	0,000007665038	0,000000000000	0,000014556819	0,000006315186	0,000037455167	0,000011876073
F369	MONGRANDO	Piemonte	Biella	0,000077104682	0,000040037027	0,000077536124	0,000052301091	0,000000000000	0,000079650603	0,000055137454	0,000104468652	0,000064120118
F776	MOTTALCIATA	Piemonte	Biella	0,000032566950	0,000011261648	0,000041784842	0,000015366279	0,000000000000	0,000032836253	0,000016983977	0,000002441083	0,000023433866
F833	MUZZANO	Piemonte	Biella	0,000018152505	0,000005297595	0,000008335310	0,000007947997	0,000000000000	0,000018245278	0,000006805590	0,000008271624	0,000010747834
F878	NETRO	Piemonte	Biella	0,000030246281	0,000012036071	0,000021601309	0,000013514847	0,000000000000	0,000034162131	0,000012585055	0,000000865400	0,000019320573
F992	OCCHIEPPO INFERIORE	Piemonte	Biella	0,000078507452	0,000041884534	0,000059548991	0,000061176018	0,000000000000	0,000075685659	0,000054476990	0,000149430807	0,000065738830
F993	OCCHIEPPO SUPERIORE	Piemonte	Biella	0,000056442394	0,000027603639	0,000043918385	0,000049878259	0,000000000000	0,000052537484	0,000036255217	0,000014293785	0,000044303806
G521	PETTINENGO	Piemonte	Biella	0,000036785518	0,000015678614	0,000032425208	0,000017844779	0,000000000000	0,000038123827	0,000022488964	0,000016948503	0,000026018964
G577	PIATTO	Piemonte	Biella	0,000016550699	0,000005786923	0,000007767862	0,000006505574	0,000000000000	0,000014550707	0,000005425421	0,000000519240	0,000009047547
G594	PIEDICAVALLLO	Piemonte	Biella	0,000013958029	0,000002985610	0,000003559055	0,000005456792	0,000000000000	0,000016110481	0,000002324791	0,000001706222	0,000007283614
G798	POLLONE	Piemonte	Biella	0,000046875781	0,000027809334	0,000027816484	0,000031685427	0,000000000000	0,000046180860	0,000028436871	0,000002297490	0,000033125669
G820	PONDERANO	Piemonte	Biella	0,000073810857	0,000042418067	0,000062218682	0,000062688313	0,000027498367	0,000064995390	0,000050897445	0,000098765359	0,000062520095
G927	PORTULA	Piemonte	Biella	0,000032227090	0,000012753657	0,000027418994	0,000011784678	0,000000000000	0,000032660626	0,000018680092	0,000010466272	0,000021180753
G980	PRALUNGO	Piemonte	Biella	0,000050396614	0,000023838794	0,000040997203	0,000030228714	0,000000000000	0,000052848246	0,000033705654	0,000029311496	0,000037595431
G974	PRAY	Piemonte	Biella	0,000049679373	0,000023516166	0,000039507783	0,000032561147	0,000000000000	0,000050681265	0,000031079208	0,000038316824	0,000037572902
M414	QUAREGNA CERRETO	Piemonte	Biella	0,000050234508	0,000020276928	0,000057649346	0,000050507133	0,000000000000	0,000043187611	0,000024264772	0,000003230845	0,000041230908
H538	RONCO BIELLESE	Piemonte	Biella	0,000032898366	0,000017054250	0,000044357812	0,000015050654	0,000000000000	0,000032145011	0,000020598232	0,000005600132	0,000024725615
H553	ROPPOLO	Piemonte	Biella	0,000024583102	0,000010715311	0,000013632718	0,000015972583	0,000010187932	0,000023801511	0,000010770200	0,000002194802	0,000016516081
H561	ROSAZZA	Piemonte	Biella	0,000010506933	0,000001107608	0,000002256000	0,000002912001	0,000000000000	0,000010464210	0,000001166769	0,000000000000	0,000004702284
H662	SAGLIANO MICCA	Piemonte	Biella	0,000039281485	0,000017712815	0,000031143237	0,000018867470	0,000000000000	0,000042035820	0,000022303531	0,000051040079	0,000028609111
H681	SALA BIELLESE	Piemonte	Biella	0,000019827717	0,000006034599	0,000008513714	0,000008791255	0,000000000000	0,000020034021	0,000007187160	0,000001211560	0,000011363185
H726	SALUSSOLA	Piemonte	Biella	0,000044995946	0,000020598219	0,000040529859	0,000020735933	0,000000000000	0,000049114563	0,000024664724	0,000003634679	0,000030945396
H821	SANDIGLIANO	Piemonte	Biella	0,000054859688	0,000027622696	0,000049743213	0,000039951957	0,000000000000	0,000049940944	0,000032704108	0,000013319209	0,000041316831
I847	SORDEVOLO	Piemonte	Biella	0,000033758344	0,000015021374	0,000025782093	0,000016449702	0,000000000000	0,000034772807	0,00		

Codice catastale	Denominazione	Regione	Provincia	FUNZIONI GENERALI	POLIZIA LOCALE	ISTRUZIONE PUBBLICA	RIFIUTI	TPL	TERRITORIO E VIABILITÀ	SOCIALE	ASILI NIDO	COMPLESSIVO
I980	STRONA	Piemonte	Biella	0,000026712242	0,000012663072	0,000027593416	0,000012658403	0,000000000000	0,000025989503	0,000016313951	0,000017839773	0,000019464690
L075	TAVIGLIANO	Piemonte	Biella	0,000024699634	0,000008405463	0,000024805881	0,000011799641	0,000000000000	0,000027073857	0,000010484968	0,000021267629	0,000017603620
L116	TERNENGO	Piemonte	Biella	0,000011423491	0,000001770149	0,000002521978	0,000003549014	0,000000000000	0,000008712960	0,000003347733	0,000000519240	0,000005259973
L193	TOLLEGNO	Piemonte	Biella	0,000050471717	0,000028010378	0,000050866849	0,000033332803	0,000000000000	0,000048933994	0,000033648512	0,000067037053	0,000041092726
L239	TORRAZZO	Piemonte	Biella	0,000011318910	0,000001498152	0,000004918081	0,000003492412	0,000000000000	0,000010969169	0,000002263904	0,000000519240	0,000005637677
L556	VALDENGO	Piemonte	Biella	0,000051642069	0,000026142794	0,000053858799	0,000032370089	0,000000000000	0,000049293250	0,000035002400	0,000097296541	0,000042827867
M417	VALDILANA	Piemonte	Biella	0,000246249100	0,000138880295	0,000239018289	0,000148905153	0,000000000000	0,000254175943	0,000191118781	0,000243796850	0,000198111568
L586	VALLANZENGO	Piemonte	Biella	0,000010414435	0,000001310213	0,000001724105	0,000002071192	0,000000000000	0,000007836880	0,000002554990	0,000000287186	0,000004304069
L620	VALLE SAN NICOLAO	Piemonte	Biella	0,000025799829	0,000007740506	0,000015971049	0,000010632863	0,000000000000	0,000024969560	0,000015327688	0,000001384639	0,000015928412
L712	VEGLIO	Piemonte	Biella	0,000017607737	0,000003905735	0,000005266245	0,000008987272	0,000000000000	0,000017622393	0,000006544970	0,000018137218	0,000010696377
L785	VERRONE	Piemonte	Biella	0,000029830635	0,000020059179	0,000050111793	0,000027538739	0,000004925882	0,000027073755	0,000013430753	0,000047862905	0,000028576838
L880	VIGLIANO BIELLESE	Piemonte	Biella	0,000149903045	0,000088899702	0,000124619268	0,000127439077	0,000000000000	0,000133024337	0,000121993001	0,000244052830	0,000129846449
L933	VILLA DEL BOSCO	Piemonte	Biella	0,000013995550	0,000003309520	0,000004442980	0,000006638312	0,000002109122	0,000010371275	0,000004489439	0,000000086540	0,000007358551
L978	VILLANOVA BIELLESE	Piemonte	Biella	0,000011152109	0,000002008092	0,000003286439	0,000003169834	0,000000000000	0,000007531681	0,000001963713	0,000000432700	0,000004882382
M098	VIVERONE	Piemonte	Biella	0,000043760470	0,000021685501	0,000026241432	0,000036249433	0,000000000000	0,000039066026	0,000021334920	0,000002336579	0,000031181630
M179	ZIMONE	Piemonte	Biella	0,000014893263	0,000003777707	0,000005708574	0,000004735438	0,000000000000	0,000013629770	0,000004737010	0,000000692320	0,000007633632
M196	ZUBIENA	Piemonte	Biella	0,000030858101	0,000012726400	0,000024633344	0,000017033720	0,000000000000	0,000034347475	0,000015720997	0,000001038480	0,000021286749
M201	ZUMAGLIA	Piemonte	Biella	0,000024529116	0,000011214472	0,000019939417	0,000009752573	0,000000000000	0,000022553088	0,000013734005	0,000000861559	0,000015670733
A016	ACCEGLIO	Piemonte	Cuneo	0,000032215620	0,000004490566	0,000002838423	0,000007408993	0,000000000000	0,000033837393	0,000002489595	0,000000113231	0,000013616657
A113	AISONE	Piemonte	Cuneo	0,000017300913	0,000003177944	0,000004050362	0,000005925279	0,000000000000	0,000017111363	0,000003200898	0,000000372762	0,000008358716
A124	ALBA	Piemonte	Cuneo	0,000622587706	0,000570772629	0,000685347657	0,000818252634	0,000367224880	0,000650729405	0,000675931863	0,000472085866	0,000675291342
A139	ALBARETTO DELLA TORRE	Piemonte	Cuneo	0,000011768195	0,000003375491	0,000009090558	0,000004569587	0,000000000000	0,000009023452	0,000002922784	0,000000075487	0,000006537555
A238	ALTO	Piemonte	Cuneo	0,000009590683	0,000001199362	0,000001762663	0,000002509803	0,000001064250	0,000008588739	0,000001516785	0,000000200082	0,000004216998
A394	ARGENTERA	Piemonte	Cuneo	0,000019978823	0,000002064577	0,000002131877	0,000003504214	0,000000000000	0,000024378408	0,000001009126	0,000000000000	0,000008485854
A396	ARGUELLO	Piemonte	Cuneo	0,000010159693	0,000001594187	0,000002656737	0,000002389920	0,000000000000	0,000008081109	0,000002287483	0,000000075487	0,000004460595
A555	BAGNASCO	Piemonte	Cuneo	0,000030226232	0,000014850210	0,000022351586	0,000013987042	0,000000000000	0,000031491212	0,000015177564	0,000001350556	0,000019804772
A571	BAGNOLO PIEMONTE	Piemonte	Cuneo	0,000130511039	0,000061562635	0,000092564545	0,000091579850	0,000034151335	0,000177960712	0,000091082155	0,000005643129	0,000102581829
A589	BALDISSERO D'ALBA	Piemonte	Cuneo	0,000025577767	0,000009376182	0,000026850428	0,000010620553	0,000000000000	0,000026507559	0,000012724951	0,000001292338	0,000017246202
A629	BARBARESCO	Piemonte	Cuneo	0,000020465819	0,000008088840	0,000007946763	0,000013025023	0,000000000000	0,000017586580	0,000007674852	0,000001234243	0,000012441319
A660	BARGE	Piemonte	Cuneo	0,000157215877	0,000081383921	0,000113185259	0,000115281162	0,000000000000	0,000190859604	0,000126753105	0,000010732021	0,000124133177
A671	BAROLO	Piemonte	Cuneo	0,000025944932	0,000019094602	0,000019722481	0,000022703995	0,000000000000	0,000020670996	0,000008890225	0,000000891398	0,000018936967
A709	BASTIA MONDOVI'	Piemonte	Cuneo	0,000019792204	0,000008045479	0,000022804529	0,000010308195	0,000004830025	0,000021460557	0,000008762311	0,000001028536	0,000014317821
A716	BATTIFOLLO	Piemonte	Cuneo	0,000012251067	0,000001615571	0,000001412945	0,000003834466	0,000000000000	0,000011913818	0,000003744618	0,000000093190	0,000005766742
A735	BEINETTE	Piemonte	Cuneo	0,000065261322	0,000043847327	0,000065023700	0,000037089354	0,000000000000	0,000069564078	0,000045578362	0,000008159719	0,000049821114
A750	BELLINO	Piemonte	Cuneo	0,000017234012	0,000001365269	0,000000773391	0,000002960782	0,000000000000	0,000016339436	0,000001641121	0,000000000000	0,000006683879
A774	BELVEDERE LANGHE	Piemonte	Cuneo	0,000013281861	0,000003022470	0,000004920184	0,000006025571	0,000000000000	0,000011415854	0,000004652471	0,000000450185	0,000007195568
A779	BENE VAGIENNA	Piemonte	Cuneo	0,000075576036	0,000042990843	0,000061546117	0,000046131268	0,000000000000	0,000089059679	0,000049829652	0,000052982821	0,000058538356
A782	BENEVELLO	Piemonte	Cuneo	0,000018595095	0,000006657629	0,000011761195	0,000007870629	0,000000000000	0,000014324956	0,000005523009	0,000000528412	0,000010399481
A798	BERGOLO	Piemonte	Cuneo	0,000008116813	0,000000989767	0,000000955900	0,000001822294	0,000000000000	0,000005489133	0,000001016774	0,000000093190	0,000003137207
A805	BERNEZZO	Piemonte	Cuneo	0,000072271408	0,000034929833	0,000074386086	0,000040976744	0,000000000000	0,000082610626	0,000050608627	0,000010338706	0,000055252045
A979	BONVICINO	Piemonte	Cuneo	0,000009401202	0,000001562378	0,000001022109	0,000002416366	0,000000000000	0,000008028307	0,000001306615	0,000000186381	0,000003951623
B033	BORG SAN DALMAZZO	Piemonte	Cuneo	0,000232852464	0,000153838790	0,000294293648	0,000203703881	0,000000000000	0,000255259201	0,000189281932	0,000140665554	0,000213621302
B018	BORGOMALE	Piemonte	Cuneo	0,000014302743	0,000004894720	0,000006401963	0,000006081839	0,000000000000	0,000013206578	0,000004205807	0,000000574373	0,000007901566
B079	BOSIA	Piemonte	Cuneo	0,000010547752	0,000001892367	0,000001883119	0,000003193064	0,000000000000	0,000009060772	0,000002443770	0,000000100041	0,000004807260
B084	BOSSOLASCO	Piemonte	Cuneo	0,000024938232	0,000010572191	0,000023398328	0,000013712136	0,000000000000	0,000025076479	0,000008539509	0,000000377437	0,000016740840
B101	BOVES	Piemonte	Cuneo	0,000176451438	0,000105871911	0,000209700038	0,000133727390	0,000075383544	0,000205041217	0,000143559583	0,000009124501	0,000153661557
B111	BRA	Piemonte	Cuneo	0,000541109120	0,000488421790	0,000468802254	0,000533340596	0,000387206366	0,000518709551	0,000557458991	0,000629602129	0,000524499557
B167	BRIAGLIA	Piemonte	Cuneo	0,000013157878	0,000002919029	0,000007192914	0,000005061441	0,000002370573	0,000010975321	0,000003302970	0,000000502576	0,000007042515
B175	BRIGA ALTA	Piemonte	Cuneo	0,000013887098	0,000001132653	0,000000750941	0,000001752892	0,000000831844	0,000014930327	0,000000655668	0,000000000000	0,000005380983
B200	BRONDELLO	Piemonte	Cuneo	0,000012920982	0,000002262486	0,000003784892	0,000002849369	0,000000000000	0,000012809664	0,000003427096	0,000000106870	0,000006069836
B204	BROSSASCO	Piemonte	Cuneo	0,000031206003	0,000012957169	0,000026672284	0,000013015870	0,000012585974	0,000035801569	0,000014775970	0,000000717131	0,000021003267
B285	BUSCA	Piemonte	Cuneo	0,000199937427	0,000106633517	0,000194541915	0,000133357146	0,000000000000	0,000223418476	0,000160498633	0,000109730781	0,000162895099
B467	CAMERANA	Piemonte	Cuneo	0,000021606227	0,000007723653	0,000014511531	0,000010585106	0,000000000000	0,000024218869	0,000008013832	0,000000692320	0,000013703015
B573	CANALE	Piemonte	Cuneo	0,000104432027	0,000066327920	0,000102842922	0,000072810935	0,000000000000	0,000101783817	0,000088633733	0,000108691991	0,000087822599
B621	CANOSIO	Piemonte	Cuneo	0,000013947592	0,000001326495	0,000001107200	0,000002091660	0,000000000000	0,000013217641	0,000001161577	0,000000037744	0,000005386517
B692	CAPRAUNA	Piemonte	Cuneo	0,000010380785	0,000001321183	0,000000812831	0,000001873172	0,000001498805	0,000008472238	0,000001529644	0,000000279571	0,000004100160
B719	CARAGLIO	Piemonte	Cuneo	0,000130857102	0,000076165817	0,000151635751	0,000096873805	0,000000000000	0,000144541794	0,000103967249	0,000006311113	0,000109731476
B720	CARAMAGNA PIEMONTE	Piemonte	Cuneo	0,000061682275	0,000029389690	0,000052550450	0,000030966012	0,000000000000	0,000066196751	0,000039567050	0,000072117499	0,000046204776
B755	CARDE'	Piemonte	Cuneo	0,000027331705	0,000012411401	0,000017582963	0,000012728249	0,000000000000	0,000026534377	0,000013057877	0,0000	

Codice catastale	Denominazione	Regione	Provincia	FUNZIONI GENERALI	POLIZIA LOCALE	ISTRUZIONE PUBBLICA	RIFIUTI	TPL	TERRITORIO E VIABILITÀ	SOCIALE	ASILI NIDO	COMPLESSIVO
B845	CARTIGNANO	Piemonte	Cuneo	0,000010730205	0,000001605125	0,000002959911	0,000003447732	0,000000000000	0,000009938231	0,000002248495	0,00000150975	0,000005112734
B894	CASALGRASSO	Piemonte	Cuneo	0,000032932503	0,000014827687	0,000021558957	0,000021966594	0,000000000000	0,000032226870	0,000017719622	0,000002225694	0,000022813607
C046	CASTAGNITO	Piemonte	Cuneo	0,000042558941	0,000023113020	0,000040626766	0,000025626558	0,000000000000	0,000040653190	0,000023426954	0,000065400133	0,000033257873
C081	CASTELDELFINO	Piemonte	Cuneo	0,000016432789	0,000002676357	0,000003074547	0,000003385942	0,000000000000	0,000017612457	0,000002440400	0,000000150975	0,000007298387
C165	CASTELLETTO STURA	Piemonte	Cuneo	0,000030198948	0,000014886060	0,000027574239	0,000019845019	0,000000000000	0,000032715470	0,000016632950	0,000002879901	0,000022433908
C167	CASTELLETTO UZZONE	Piemonte	Cuneo	0,000014252570	0,000004739261	0,000006862618	0,000005379794	0,000000000000	0,000015099114	0,000004148862	0,000000173080	0,000007960110
C173	CASTELLINALDO D'ALBA	Piemonte	Cuneo	0,000023618802	0,000008640704	0,000017323934	0,000013084389	0,000006373968	0,000021654285	0,000009738347	0,000001234243	0,000015355652
C176	CASTELLINO TANARO	Piemonte	Cuneo	0,000013355011	0,000002320084	0,000005777778	0,000004271021	0,000000000000	0,000013084873	0,000003621647	0,000000150975	0,000006859275
C205	CASTELMAGNO	Piemonte	Cuneo	0,000014614986	0,000001772505	0,000001205417	0,000002385033	0,000000000000	0,000012869734	0,000000827069	0,000000037744	0,000005554673
C214	CASTELNUOVO DI CEVA	Piemonte	Cuneo	0,000008930144	0,000000933423	0,000002580241	0,000001481444	0,000000000000	0,000006824820	0,000001475862	0,000000150975	0,000003653877
C314	CASTIGLIONE FALLETTO	Piemonte	Cuneo	0,000019709542	0,000007780269	0,000010349628	0,000015445708	0,000000000000	0,000018291395	0,000006572500	0,000001579525	0,000013154556
C317	CASTIGLIONE TINELLA	Piemonte	Cuneo	0,000023132498	0,000007988778	0,000017940239	0,000012544972	0,000000000000	0,000023058128	0,000011292625	0,000000850350	0,000015333423
C323	CASTINO	Piemonte	Cuneo	0,000017256388	0,000005440718	0,000008383220	0,000007700910	0,000000000000	0,000020010011	0,000006508815	0,000000700288	0,000010373330
C375	CAVALLERLEONE	Piemonte	Cuneo	0,000019074851	0,000006513476	0,000009238812	0,000008220072	0,000000000000	0,000020087696	0,000007331839	0,000001234243	0,000011217676
C376	CAVALLERMAGGIORE	Piemonte	Cuneo	0,000102867565	0,000055912678	0,000092177614	0,000067947845	0,000033983457	0,000112163664	0,000085055447	0,000011258197	0,000081843403
C441	CELLE DI MACRA	Piemonte	Cuneo	0,000012174150	0,000001271564	0,000002407294	0,000001852366	0,000000000000	0,000011951916	0,000001304755	0,000000113231	0,000005001767
C466	CENTALLO	Piemonte	Cuneo	0,000125330683	0,000085536246	0,000123512029	0,000086818043	0,000044447380	0,000139604802	0,000104044165	0,000013537464	0,000103957385
C504	CERESOLE ALBA	Piemonte	Cuneo	0,000046026551	0,000018297105	0,0000031763916	0,0000031779316	0,000000000000	0,000049342323	0,000027347687	0,000034700191	0,000034390970
C530	CERRETTO LANGHE	Piemonte	Cuneo	0,000015497814	0,000003554388	0,000003773072	0,000009212197	0,000000000000	0,000014277162	0,000005748716	0,000000037744	0,000008843844
C547	CERVASCA	Piemonte	Cuneo	0,000170138420	0,000093548826	0,000103098371	0,000059123266	0,000033271220	0,000101080791	0,000073322679	0,000012077393	0,000094432692
C550	CERVERE	Piemonte	Cuneo	0,000047589966	0,000025676116	0,000029420083	0,000031518395	0,000000000000	0,000047740688	0,000025707697	0,000004307794	0,000033173399
C589	CEVA	Piemonte	Cuneo	0,000119012398	0,000074522690	0,000081401495	0,000097030922	0,000061384671	0,000136730684	0,000096551125	0,000008061612	0,000097840019
C599	CHERASCO	Piemonte	Cuneo	0,000182543638	0,000106657668	0,000153014339	0,000166140523	0,000089017223	0,000201772774	0,000135277403	0,000019887922	0,000155159418
C653	CHIUSA DI PESIO	Piemonte	Cuneo	0,000093461375	0,000039905886	0,000080346998	0,000055254139	0,000000000000	0,000110470547	0,000053823080	0,000002755293	0,000067916098
C681	CIGLIE'	Piemonte	Cuneo	0,000010686501	0,000001844671	0,000002885630	0,000002362617	0,000001608199	0,000008848114	0,000002155034	0,000000075487	0,000004730234
C738	CISSONE	Piemonte	Cuneo	0,000009090924	0,000001323180	0,000001393573	0,000002273507	0,000001103746	0,000006673251	0,000001123786	0,000000100041	0,000003725438
C792	CLAVESANA	Piemonte	Cuneo	0,000024790746	0,000011253004	0,000022242385	0,000013526992	0,000000000000	0,000024585206	0,000011191834	0,000001125020	0,000016905846
D022	CORNELIANO D'ALBA	Piemonte	Cuneo	0,000044558092	0,000023271463	0,000038449944	0,000027847411	0,000000000000	0,000043775514	0,000027326121	0,000003359884	0,000032345781
D062	CORTEMILIA	Piemonte	Cuneo	0,000055004681	0,000029188199	0,000059587000	0,000042483745	0,000000000000	0,000061202140	0,000034970086	0,000002100865	0,000044624345
D093	COSSANO BELBO	Piemonte	Cuneo	0,000027275297	0,000012601300	0,000022512537	0,000020519425	0,000011479493	0,000029614123	0,000012703023	0,000001990419	0,000020558480
D120	COSTIGLIOLE SALUZZO	Piemonte	Cuneo	0,000065163825	0,000029823124	0,000050470604	0,000042085659	0,000000000000	0,000070538549	0,000047456091	0,000004551875	0,000048429017
D133	CRAVANZANA	Piemonte	Cuneo	0,000015138627	0,000005031414	0,000013636538	0,000006829825	0,000000000000	0,000015899842	0,000005230357	0,000000450185	0,000009689593
D172	CRISSOLO	Piemonte	Cuneo	0,000021200959	0,000007323117	0,000001824909	0,000006484025	0,000002634184	0,000026020309	0,000002199053	0,000000113231	0,000010285512
D205	CUNEO	Piemonte	Cuneo	0,001132461789	0,001065481347	0,001247078346	0,001043473553	0,002358702819	0,001117814557	0,001183061378	0,001301013456	0,001169043853
D271	DEMONTE	Piemonte	Cuneo	0,000065992002	0,000023506077	0,000052116274	0,000030512222	0,000000000000	0,000082398783	0,000029818084	0,000001622981	0,000044152985
D291	DIANO D'ALBA	Piemonte	Cuneo	0,000070379045	0,000038277809	0,000068173870	0,000047705939	0,000000000000	0,000074353495	0,000047253775	0,000007323250	0,000054437183
D314	DOGLIANI	Piemonte	Cuneo	0,000100615718	0,000054626213	0,000086512847	0,000069115240	0,000000000000	0,000108986160	0,000073086070	0,000004701936	0,000077473394
D372	DRONERO	Piemonte	Cuneo	0,000138807110	0,000093614533	0,000115723329	0,000088448880	0,000098019788	0,000161543325	0,000123008217	0,000317036135	0,000126064975
D401	ELVA	Piemonte	Cuneo	0,000011018694	0,000001460501	0,000001734763	0,000002026534	0,000000000000	0,000009660354	0,000001220985	0,000000113231	0,000004448834
D410	ENTRACQUE	Piemonte	Cuneo	0,000052168331	0,000015478094	0,000019995300	0,000031771571	0,000000000000	0,000074226570	0,000011248816	0,000000301950	0,000033155884
D412	ENVIE	Piemonte	Cuneo	0,000043831996	0,000016971745	0,000031358266	0,000022203068	0,000000000000	0,000050679336	0,000025016665	0,000002948470	0,000029827703
D499	FARIGLIANO	Piemonte	Cuneo	0,000041792527	0,000023441802	0,000043356267	0,000026345131	0,000000000000	0,000043384802	0,000024524621	0,000001650680	0,000031535391
D511	FAULE	Piemonte	Cuneo	0,000015051466	0,000004272599	0,000007832635	0,000007567855	0,000002258265	0,000012914501	0,000004483213	0,000000933355	0,000008675237
D523	FEISOGGIO	Piemonte	Cuneo	0,000013956394	0,000003606011	0,000006854961	0,000005395176	0,000000000000	0,000013513722	0,000004745284	0,000000465952	0,000007731267
D742	FOSSANO	Piemonte	Cuneo	0,000446906547	0,000351679680	0,000317572816	0,000441254106	0,000295069411	0,000441206241	0,000448012403	0,000477856199	0,000417843017
D751	FRABOSA SOPRANA	Piemonte	Cuneo	0,000039681634	0,000012892898	0,000014796010	0,000021662282	0,000000000000	0,000057389526	0,000010474082	0,000000377437	0,000024981239
D752	FRABOSA SOTTANA	Piemonte	Cuneo	0,000061630448	0,000026625897	0,000027573533	0,000052278417	0,000016044928	0,000113304307	0,000024252210	0,000001245543	0,000049241435
D782	FRASSINO	Piemonte	Cuneo	0,000017276879	0,000003672521	0,000004716203	0,000011323613	0,000000000000	0,000023364655	0,000003589396	0,000000559143	0,000010689280
D856	GAIOLA	Piemonte	Cuneo	0,000016703770	0,000004054755	0,000019156637	0,000007267500	0,000000000000	0,000016851375	0,000005666246	0,000000377437	0,000010970187
D894	GAMBASCA	Piemonte	Cuneo	0,000013108218	0,000002618085	0,000004725283	0,000004611610	0,000000000000	0,000012999233	0,000003857440	0,000000264206	0,000006806341
D920	GARESSIO	Piemonte	Cuneo	0,000094555552	0,000040522699	0,000040709898	0,000056244608	0,000040231194	0,000123783985	0,000050803549	0,000036707657	0,000066943732
D967	GENOLA	Piemonte	Cuneo	0,000051931545	0,000024645188	0,000050400758	0,000046174657	0,000000000000	0,000052093926	0,000029320342	0,000005485525	0,000041668463
E111	GORZEGNO	Piemonte	Cuneo	0,000013891178	0,000002801873	0,000002637657	0,000003264869	0,000000000000	0,000014430063	0,000003758601	0,000000173080	0,000006505331
E115	GOTTASECCA	Piemonte	Cuneo	0,000010666148	0,000001554909	0,000001103910	0,000002411864	0,000000000000	0,000008744520	0,000001851671	0,000000000000	0,000004375463
E118	GOVONE	Piemonte	Cuneo	0,000050812791	0,000027124088	0,000050810442	0,000031347328	0,000000000000	0,000052210776	0,000027204889	0,000005971258	0,000037542597
E182	GRINZANE CAVOUR	Piemonte	Cuneo	0,000043373162	0,000028757576	0,000040132263	0,000026188057	0,000000000000	0,000040428696	0,000026406233	0,000004525558	0,000031794103
E251	GUARENE	Piemonte	Cuneo	0,000069102514	0,000041516369	0,000054656093	0,000055364181	0,000000000000	0,000071948430	0,000046079558	0,000005622663	0,000054075612
E282	IGLIANO	Piemonte	Cuneo	0,000008653092	0,000001094206	0,000001080229	0,000001638335	0,000000000000	0,000005285845	0,000001056405	0,000000000000	0,000003200657
E327	ISASCA	Piemonte	Cuneo	0,000008521992	0,000001077117	0,000001069520	0,000001034653	0,000000000000	0,			

Codice catastale	Denominazione	Regione	Provincia	FUNZIONI GENERALI	POLIZIA LOCALE	ISTRUZIONE PUBBLICA	RIFIUTI	TPL	TERRITORIO E VIABILITÀ	SOCIALE	ASILI NIDO	COMPLESSIVO
E406	LGNASCO	Piemonte	Cuneo	0,000033002495	0,000020025494	0,000017211528	0,000022868111	0,000009164410	0,000031684974	0,000018029730	0,000002194210	0,000023100728
E540	LEQUIO BERRIA	Piemonte	Cuneo	0,000017735681	0,000005947557	0,000017349281	0,000007236615	0,000000000000	0,000017454693	0,000006806168	0,000000452925	0,000011302921
E539	LEQUIO TANARO	Piemonte	Cuneo	0,000021254293	0,000007834931	0,000012399598	0,000011491341	0,000000000000	0,000021587480	0,000008766612	0,000001097105	0,000013403982
E546	LESEGNÒ	Piemonte	Cuneo	0,000024335933	0,000009084019	0,000022184359	0,000013524832	0,000000000000	0,000025017249	0,000009763605	0,000004223164	0,000016629043
E564	LEVICE	Piemonte	Cuneo	0,000013122795	0,000003328931	0,000006627201	0,000003841611	0,000000000000	0,000012498339	0,000003248708	0,000000000000	0,000006753668
E597	LIMONE PIEMONTE	Piemonte	Cuneo	0,000074310145	0,000041874626	0,000026196367	0,000063129548	0,000024931801	0,000109457339	0,000022806744	0,000000490669	0,000055113644
E615	LISIO	Piemonte	Cuneo	0,000011300144	0,000001456909	0,000001681852	0,000002535525	0,000000000000	0,000010733388	0,000002484746	0,000000259620	0,000004945399
E789	MACRA	Piemonte	Cuneo	0,000011316370	0,000001354478	0,000000819007	0,000002665764	0,000000000000	0,000009753993	0,000000933345	0,000000000000	0,000004512872
E809	MAGLIANO ALFIERI	Piemonte	Cuneo	0,000045350302	0,000023106896	0,000043439732	0,000033994118	0,000000000000	0,000043067042	0,000024881116	0,000004594980	0,000034375857
E808	MAGLIANO ALPI	Piemonte	Cuneo	0,000046746259	0,000024994457	0,000034617762	0,000034055339	0,000000000000	0,000050181071	0,000027601009	0,000004868404	0,000034885657
E887	MANGO	Piemonte	Cuneo	0,000033049426	0,000015095460	0,000030206198	0,000015521869	0,000018785736	0,000034223864	0,000020636782	0,000001700700	0,000023522604
E894	MANTA	Piemonte	Cuneo	0,000072672029	0,000039414954	0,000043945266	0,000056525125	0,000000000000	0,000074261512	0,000049214007	0,000007748304	0,000054351415
E939	MARENE	Piemonte	Cuneo	0,000062560482	0,000042050416	0,000045018902	0,000065166722	0,000000000000	0,000066369779	0,000042038176	0,000008687385	0,000052928023
E945	MARGARITA	Piemonte	Cuneo	0,000032160381	0,000015611668	0,000020702267	0,000014512253	0,000000000000	0,000032391736	0,000018612170	0,000002194210	0,000020802763
E963	MARMORA	Piemonte	Cuneo	0,000014998887	0,000002581890	0,000000940744	0,000002581992	0,000000000000	0,000013396729	0,000001026051	0,000000000000	0,000005795446
E973	MARSAGLIA	Piemonte	Cuneo	0,000012783742	0,000002202285	0,000002701699	0,000003070898	0,000000000000	0,000012309089	0,000003184370	0,000000279571	0,000005864295
E988	MARTINIANA PO	Piemonte	Cuneo	0,000022501621	0,000009544387	0,000017148982	0,000008396077	0,000000000000	0,000023604486	0,000009874295	0,000001990419	0,000014038567
F114	MELLE	Piemonte	Cuneo	0,000017991223	0,000004014540	0,000002745536	0,000007158684	0,000000000000	0,000022346289	0,000003949566	0,000000745524	0,000009452344
F279	MOIOLA	Piemonte	Cuneo	0,000013739335	0,000001896527	0,000003911919	0,000004271004	0,000000000000	0,000013161250	0,000002926828	0,000000652333	0,000006591962
F309	MOMBARCARO	Piemonte	Cuneo	0,000015074465	0,000002896122	0,000002392215	0,000005558189	0,000000000000	0,000015928999	0,000003827824	0,000000186381	0,000007507597
F312	MOMBASIGLIO	Piemonte	Cuneo	0,000020181160	0,000006226026	0,000012689467	0,000008951728	0,000000000000	0,000020580838	0,000008094063	0,000000951940	0,000012228212
F326	MONASTERO DI VASCO	Piemonte	Cuneo	0,000031444175	0,000011816688	0,000026499446	0,000016464194	0,000000000000	0,000036767048	0,000017538521	0,000002369287	0,000022044809
F329	MONASTEROLO CASOTTO	Piemonte	Cuneo	0,000009516816	0,000000905699	0,000001174749	0,000002459869	0,000000000000	0,000009155695	0,000001265516	0,000000093190	0,000004085978
F330	MONASTEROLO DI SAVIGLIANO	Piemonte	Cuneo	0,000029401418	0,000016371481	0,000022914595	0,000018153716	0,000000000000	0,000030290924	0,000015022046	0,000002871863	0,000020797104
F338	MONCHIERO	Piemonte	Cuneo	0,000017771979	0,000005946360	0,000011684499	0,000008164660	0,000000000000	0,000015428947	0,000005837269	0,000001439950	0,000010461306
F351	MONDOVI'	Piemonte	Cuneo	0,000446416441	0,000371335057	0,000381980344	0,000463936717	0,000577084026	0,000482112227	0,000477296973	0,000562979521	0,000454560500
F355	MONESIGLIO	Piemonte	Cuneo	0,000021471294	0,000009578637	0,000018825893	0,000010338630	0,000000000000	0,000020929178	0,000010091635	0,000000186381	0,000014195068
F358	MONFORTE D'ALBA	Piemonte	Cuneo	0,000055057166	0,000030787820	0,000047844599	0,000039217354	0,000000000000	0,000053697229	0,000030357911	0,000002651092	0,000040810690
F385	MONTA'	Piemonte	Cuneo	0,000086877094	0,000059121368	0,000072608960	0,000053589037	0,000000000000	0,000094622731	0,000066949749	0,000064936009	0,000068975215
F405	MONTALDO DI MONDOVI'	Piemonte	Cuneo	0,000030132831	0,000006501989	0,000011433327	0,000011698245	0,000000000000	0,000046817681	0,000007998254	0,000000377437	0,000017927781
F408	MONTALDO ROERO	Piemonte	Cuneo	0,000023187517	0,000008568427	0,000017281584	0,000007326933	0,000008652129	0,000023208441	0,000010165763	0,000001644259	0,000014090531
F424	MONTANERA	Piemonte	Cuneo	0,000019073598	0,000006709861	0,000014822565	0,000008092550	0,000000000000	0,000019162651	0,000007503187	0,000001371381	0,000011858330
F550	MONTELUPO ALBESE	Piemonte	Cuneo	0,000017300611	0,000005273599	0,000011824204	0,000007595694	0,000000000000	0,000015173760	0,000005498617	0,000000377437	0,000010066124
F558	MONTEMALE DI CUNEO	Piemonte	Cuneo	0,000012154107	0,000001954964	0,000003096388	0,000002749336	0,000000000000	0,000012288429	0,000002422540	0,000000377437	0,000005579894
F608	MONTEROSSO GRANA	Piemonte	Cuneo	0,000024873764	0,000008731323	0,000017059005	0,000007950067	0,000000000000	0,000030613085	0,000006692554	0,000000490669	0,000014662217
F654	MONTEU ROERO	Piemonte	Cuneo	0,000039561229	0,000016031694	0,000027512299	0,000022721432	0,000000000000	0,000041819978	0,000021392913	0,000003721219	0,000026970827
F666	MONTEZEMOLO	Piemonte	Cuneo	0,000013122495	0,000002684846	0,000002906426	0,000006026701	0,000000000000	0,000011709397	0,000003689476	0,000000150975	0,000006758291
F669	MONTICELLO D'ALBA	Piemonte	Cuneo	0,000054389218	0,000028644106	0,000051532747	0,000029774782	0,000000000000	0,000044280700	0,000027318588	0,000005211249	0,000037107746
F723	MORETTA	Piemonte	Cuneo	0,000080442998	0,000037665421	0,000075738605	0,000058770111	0,000000000000	0,000078543112	0,000058386584	0,000007875137	0,000062445216
F743	MOROZZO	Piemonte	Cuneo	0,000044109630	0,000020092907	0,000056661802	0,000016948871	0,000000000000	0,000046877997	0,000025935789	0,000003497022	0,000031791949
F809	MURAZZANO	Piemonte	Cuneo	0,000028309017	0,000013794341	0,000025486856	0,000015406514	0,000000000000	0,000032991227	0,000011636389	0,000000900371	0,000019779980
F811	MURELLO	Piemonte	Cuneo	0,000026224979	0,000011715806	0,000013439301	0,000012676524	0,000000000000	0,000024544427	0,000010162956	0,000002769279	0,000015759517
F846	NARZOLE	Piemonte	Cuneo	0,000067867398	0,000033546537	0,000047050747	0,000036892393	0,000000000000	0,000072612978	0,000050134304	0,000007336890	0,000048180961
F863	NEIVE	Piemonte	Cuneo	0,000071692231	0,000039757205	0,000064409187	0,000047311796	0,000000000000	0,000075033140	0,000058251801	0,000005965509	0,000055797049
F883	NEVIGLIE	Piemonte	Cuneo	0,000014247424	0,000003084131	0,000003173433	0,000005066959	0,000000000000	0,000011708896	0,000004625415	0,000000346160	0,000006943648
F894	NIELLA BELBO	Piemonte	Cuneo	0,000015333316	0,000006386762	0,000011242849	0,000005805989	0,000004449175	0,000016259148	0,000005154062	0,000000150975	0,000009402280
F895	NIELLA TANARO	Piemonte	Cuneo	0,000027988631	0,000013954938	0,000026711095	0,000017461980	0,000000000000	0,000030442581	0,000014819905	0,000002250039	0,000020626732
F961	NOVELLO	Piemonte	Cuneo	0,000028249184	0,000013070568	0,000023309748	0,000017604778	0,000000000000	0,000026216921	0,000011785062	0,000001097105	0,000019221531
F972	NUCETTO	Piemonte	Cuneo	0,000015501555	0,000005835507	0,000015842761	0,000005108478	0,000000000000	0,000015324428	0,000004074309	0,000000692320	0,000009450852
G066	ONCINO	Piemonte	Cuneo	0,000014724965	0,000001495223	0,000000754137	0,000001863242	0,000000000000	0,000015192675	0,000001275218	0,000000093190	0,000005705423
G114	ORMEA	Piemonte	Cuneo	0,000070119461	0,000025228485	0,000019707595	0,000036810774	0,000000000000	0,000086075893	0,000028010221	0,000001863810	0,000042649419
G183	OSTANA	Piemonte	Cuneo	0,000011722523	0,000001901966	0,000001349709	0,000002306713	0,000000000000	0,000010257264	0,000001187153	0,000000037744	0,000004708955
G228	PAESANA	Piemonte	Cuneo	0,000077892440	0,000031501800	0,000044313849	0,000046208739	0,000000000000	0,000101950893	0,000039519628	0,000001773955	0,000053915119
G240	PAGNO	Piemonte	Cuneo	0,000018071152	0,000006367674	0,000014363098	0,000007561591	0,000000000000	0,000017349643	0,000006147122	0,000000605780	0,000010989344
G302	PAMPARATO	Piemonte	Cuneo	0,000023635120	0,000005620214	0,000008508688	0,000008355736	0,000000000000	0,000034782205	0,000005084769	0,000000093190	0,000013415165
G339	PAROLDO	Piemonte	Cuneo	0,000011886232	0,000002021832	0,000001700451	0,000003931183	0,000000000000	0,000011092987	0,000002924217	0,000000226462	0,000005574387
G457	PERLETTO	Piemonte	Cuneo	0,000013146631	0,000002799488	0,000002696283	0,000004344646	0,000000000000	0,000012570937	0,000003746125	0,000000150062	0,000006416642
G458	PERLO	Piemonte	Cuneo	0,000009696828	0,000000941814	0,000001374881	0,000002128434	0,000000000000	0,000007882608	0,000001496036	0,000000093190	0,000003946703
G526	PEVERAGNO	Piemonte	Cuneo	0,000118244430	0,000074381790	0,000108669223	0,000082254541	0,000000000000	0,000136228326	0,000081		

Codice catastale	Denominazione	Regione	Provincia	FUNZIONI GENERALI	POLIZIA LOCALE	ISTRUZIONE PUBBLICA	RIFIUTI	TPL	TERRITORIO E VIABILITÀ	SOCIALE	ASILI NIDO	COMPLESSIVO
G561	PIANFEI	Piemonte	Cuneo	0,000047622055	0,000022580015	0,000031617819	0,000023577231	0,000000000000	0,000049875592	0,000024612690	0,000003302642	0,000031248274
G575	PIASCO	Piemonte	Cuneo	0,000058581171	0,000034222892	0,000039855763	0,000039620579	0,000000000000	0,000060467416	0,000036523893	0,000006230878	0,000042649018
G625	PIETRAPORZIO	Piemonte	Cuneo	0,000016292841	0,000002120546	0,000001231367	0,000004455015	0,000000000000	0,000014859305	0,000001344406	0,000000000000	0,000006774090
G683	PIOBESI D'ALBA	Piemonte	Cuneo	0,000029053264	0,000011364332	0,000026482828	0,000016994528	0,000000000000	0,000026796449	0,000014643963	0,000003015456	0,000020084449
G697	PIOZZO	Piemonte	Cuneo	0,000035460886	0,000015201138	0,000023747479	0,000021298369	0,000000000000	0,000025851520	0,000013113965	0,000001990419	0,000022049494
G742	POCAPAGLIA	Piemonte	Cuneo	0,000061452209	0,000033530270	0,000084452931	0,000030733348	0,000032657883	0,000064865543	0,000041495493	0,000005600132	0,000048980389
G800	POLONGHERA	Piemonte	Cuneo	0,000027439446	0,000012163381	0,000014239518	0,000013540365	0,000000000000	0,000026540039	0,000014974809	0,000001990419	0,000017260944
G837	PONTECHIANALE	Piemonte	Cuneo	0,0000028377143	0,000004205620	0,000001413253	0,000009174121	0,000000000000	0,000032743303	0,000002486649	0,000000075487	0,000012947261
G970	PRADLEVES	Piemonte	Cuneo	0,000015736052	0,000002791785	0,000003286112	0,000005251717	0,000000000000	0,000016051635	0,000003282682	0,000000186381	0,000007611966
H011	PRAZZO	Piemonte	Cuneo	0,000018038120	0,000004630328	0,000005873185	0,000004959184	0,000000000000	0,000020002035	0,000002460699	0,000000113231	0,000008830339
H059	PRIERO	Piemonte	Cuneo	0,000018109399	0,000003952975	0,000004912631	0,000008983116	0,000000000000	0,000018537073	0,000006397915	0,000000750309	0,000010128393
H068	PRIOCCA	Piemonte	Cuneo	0,000042230382	0,000023130677	0,000045434524	0,000028051395	0,000000000000	0,000043444640	0,000025041490	0,000004067378	0,000032502933
H069	PRIOLA	Piemonte	Cuneo	0,000023420349	0,000005996534	0,000012230443	0,000009090347	0,000000000000	0,000025900983	0,000008599703	0,000000692320	0,000013547405
H085	PRUNETTO	Piemonte	Cuneo	0,000017458387	0,000006084426	0,000007569883	0,000006530650	0,000000000000	0,000019126297	0,000005968514	0,000000465952	0,000009855418
H150	RACCONIGI	Piemonte	Cuneo	0,000178931566	0,000116366779	0,000134269984	0,000137469754	0,000000000000	0,000174954306	0,000152741830	0,000226012666	0,000150232930
H247	REVELLO	Piemonte	Cuneo	0,000085750005	0,000041536252	0,000055579359	0,000049375770	0,000000000000	0,000095874705	0,000060346238	0,000007199752	0,000061003351
H285	RIFREDDO	Piemonte	Cuneo	0,000024946244	0,000011766371	0,000017005018	0,000009960094	0,000000000000	0,000026233192	0,000012696633	0,000002468486	0,000015816769
H326	RITTANA	Piemonte	Cuneo	0,000010384985	0,000001033993	0,000002078397	0,000004126432	0,000000000000	0,000009589012	0,000001369680	0,000000000000	0,000004888923
H362	ROASCHIA	Piemonte	Cuneo	0,000012970110	0,000000977839	0,000000000000	0,000004059275	0,000001458314	0,000014417345	0,000001881336	0,000000000000	0,000005814353
H363	ROASCIO	Piemonte	Cuneo	0,000008710100	0,000001829020	0,000001558003	0,000001372407	0,000000000000	0,000006551018	0,000001010396	0,000000173080	0,000003409166
H377	ROBILANTE	Piemonte	Cuneo	0,000052821422	0,000025137960	0,000050079775	0,000036928131	0,000000000000	0,000060044276	0,000029397832	0,000001849443	0,000040247650
H378	ROBURENT	Piemonte	Cuneo	0,000037218153	0,000008005686	0,000007438707	0,000022892293	0,000006468060	0,000053196178	0,000007835517	0,000000652333	0,000022809866
H391	ROCCA CIGLIE'	Piemonte	Cuneo	0,000010015710	0,000001162051	0,000001561022	0,000002306552	0,000001976922	0,000007899593	0,000002199542	0,000000000000	0,000004256040
H395	ROCCA DE' BALDI	Piemonte	Cuneo	0,000038384246	0,000020383541	0,000043019561	0,000017384430	0,000000000000	0,000042054845	0,000021772748	0,000034569334	0,000029050863
H385	ROCCABRUNA	Piemonte	Cuneo	0,000040141385	0,000013672803	0,000032980010	0,000028109169	0,000000000000	0,000047531330	0,000020440532	0,000001207799	0,000029494678
H407	ROCCAFORTE MONDOVI'	Piemonte	Cuneo	0,000067177481	0,000022342805	0,000031212193	0,000030824659	0,000000000000	0,000084769235	0,000029896950	0,000001472006	0,000041911010
H447	ROCCASPARVERA	Piemonte	Cuneo	0,000020594577	0,000006820386	0,000024766685	0,000010283271	0,000000000000	0,000021707587	0,000007607436	0,000000830362	0,000014362985
H453	ROCCAIONE	Piemonte	Cuneo	0,000056418737	0,000027709677	0,000048111868	0,000030465536	0,000000000000	0,000064085284	0,000036295131	0,000002075905	0,000040694716
H462	ROCCHETTA BELBO	Piemonte	Cuneo	0,000009440730	0,000001568374	0,000002552352	0,000004012819	0,000000000000	0,000007200609	0,000001690546	0,000000173080	0,000004533698
H472	RODDI	Piemonte	Cuneo	0,000034294442	0,000017298938	0,000040169405	0,000018497302	0,000000000000	0,000033391637	0,000016796674	0,000001866711	0,000024824306
H473	RODDINO	Piemonte	Cuneo	0,000016296965	0,000004755532	0,000007691711	0,000007076593	0,000000000000	0,000014258070	0,000005526090	0,000000400165	0,000009036669
H474	RODELLO	Piemonte	Cuneo	0,000023420646	0,000008840591	0,000018025068	0,000014642691	0,000000000000	0,000022476256	0,000011174699	0,000001148745	0,000015934716
H578	ROSSANA	Piemonte	Cuneo	0,000026675012	0,000012317997	0,000015834359	0,000011419315	0,000008828582	0,000031095653	0,000008972570	0,000001000412	0,000016688833
H633	RUFFIA	Piemonte	Cuneo	0,000012996120	0,000003484287	0,000005179330	0,000004078866	0,000000000000	0,000010170824	0,000003522980	0,000000959967	0,000006408991
H695	SALE DELLE LANGHE	Piemonte	Cuneo	0,000017285511	0,000005640105	0,000015843686	0,000009244429	0,000000000000	0,000018649983	0,000006755251	0,000000865400	0,000011663943
H704	SALE SAN GIOVANNI	Piemonte	Cuneo	0,000010794825	0,000001734670	0,000001743776	0,000003344336	0,000000000000	0,000009134120	0,000002164516	0,000000000000	0,000004832727
H710	SALICETO	Piemonte	Cuneo	0,000034138210	0,000016473883	0,000025819643	0,000022058174	0,000000000000	0,000039404589	0,000019398494	0,000001557719	0,000024831870
H716	SALMOUR	Piemonte	Cuneo	0,000019713004	0,000007257355	0,000022016470	0,000012211865	0,000000000000	0,000018402165	0,000008460390	0,000001439950	0,000014101507
H727	SALUZZO	Piemonte	Cuneo	0,000344469286	0,000290419423	0,000217034004	0,000321251952	0,000215602467	0,000357910111	0,000291259449	0,000317770328	0,000306833601
H746	SAMBUCO	Piemonte	Cuneo	0,000014346332	0,000001376557	0,000002131877	0,000003519332	0,000000000000	0,000011601056	0,000001322429	0,000000075487	0,000005810635
H755	SAMPEYRE	Piemonte	Cuneo	0,000051779723	0,000020517389	0,000029170459	0,000028697566	0,000000000000	0,000082334841	0,000014169344	0,000000981337	0,000035254938
H770	SAN BENEDETTO BELBO	Piemonte	Cuneo	0,000009964993	0,000001390740	0,000003011511	0,000003409672	0,000000000000	0,000008793363	0,000002216457	0,000000186381	0,000004798197
H812	SAN DAMIANO MACRA	Piemonte	Cuneo	0,000023593742	0,000007131410	0,000007282272	0,000010522710	0,000000000000	0,000028516755	0,000005644037	0,000000745524	0,000013271833
I037	SAN MICHELE MONDOVI'	Piemonte	Cuneo	0,000044379885	0,000020976345	0,000047869371	0,000025106126	0,000000000000	0,000047771223	0,000028150552	0,000002851174	0,000033259031
H851	SANFRE'	Piemonte	Cuneo	0,000057250377	0,000031297450	0,000059503787	0,000043463518	0,000023891987	0,000058006071	0,000041551347	0,000005097556	0,000046870596
H852	SANFRONT	Piemonte	Cuneo	0,000057697039	0,000024430357	0,000027092085	0,000027967884	0,000017398114	0,000068697792	0,000031642220	0,000002769279	0,000037729630
I210	SANT'ALBANO STURA	Piemonte	Cuneo	0,000048896456	0,000025413834	0,000043211014	0,000030927999	0,000000000000	0,000053031628	0,000027361711	0,000005456539	0,000036012474
I316	SANTA VITTORIA D'ALBA	Piemonte	Cuneo	0,000056825647	0,000037876566	0,000058370922	0,000047457835	0,000000000000	0,000056212224	0,000035986551	0,000005965509	0,000046443001
I367	SANTO STEFANO BELBO	Piemonte	Cuneo	0,000093461126	0,000049632823	0,000079665488	0,000074824454	0,000000000000	0,000095711702	0,000061209001	0,000003888106	0,000072929302
I372	SANTO STEFANO ROERO	Piemonte	Cuneo	0,000032165745	0,000015542680	0,000031970238	0,000019342388	0,000000000000	0,000033374333	0,000017768476	0,000002682739	0,000023567350
I470	SAVIGLIANO	Piemonte	Cuneo	0,000401223951	0,000301426921	0,000325018811	0,000372377500	0,000225774303	0,000422813419	0,000441137298	0,000408025810	0,000379931522
I484	SCAGNELLO	Piemonte	Cuneo	0,000010784697	0,000002003931	0,000002388666	0,000002587439	0,000000000000	0,000009673083	0,000002368149	0,000000075487	0,000004834430
I512	SCARNAFIGI	Piemonte	Cuneo	0,000045721397	0,000018198417	0,000027613428	0,000027224384	0,000000000000	0,000047475413	0,000026826475	0,000003908437	0,000031024420
I646	SERRALUNGA D'ALBA	Piemonte	Cuneo	0,000026966981	0,000011863308	0,000008134847	0,000014927137	0,000000000000	0,000018690048	0,000007029675	0,000001028536	0,000014588196
I659	SERRAVALLE LANGHE	Piemonte	Cuneo	0,000014522536	0,000004716413	0,000006968274	0,000005086049	0,000000000000	0,000012931086	0,000003946326	0,000000075487	0,000007660106
I750	SINIO	Piemonte	Cuneo	0,000017190461	0,000006491812	0,000013360892	0,000006028791	0,000000000000	0,000014898147	0,000006392749	0,000000550227	0,000010026052
I817	SOMANO	Piemonte	Cuneo	0,000014373340	0,000003004459	0,000002667795	0,000005711516	0,000003461920	0,000015338673	0,000004447277	0,000000465952	0,000007580901
I822	SOMMARIVA DEL BOSCO	Piemonte	Cuneo	0,000115929113	0,000065519275	0,000088043158	0,000085197470	0,000000000000	0,000127362898	0,000097658237	0,000009876824	0,000091656719
I823	SOMMARIVA PERNO	Piemonte	Cuneo	0,000058197668	0,000032470218	0,000067738750	0,000030745926	0,00000				

Codice catastale	Denominazione	Regione	Provincia	FUNZIONI GENERALI	POLIZIA LOCALE	ISTRUZIONE PUBBLICA	RIFIUTI	TPL	TERRITORIO E VIABILITÀ	SOCIALE	ASILI NIDO	COMPLESSIVO
L048	TARANTASCA	Piemonte	Cuneo	0,000041232188	0,000021060319	0,000038741124	0,000028247958	0,000000000000	0,000043544297	0,000023792621	0,000005528336	0,000031211618
L252	TORRE BORMIDA	Piemonte	Cuneo	0,000011048403	0,000001822688	0,000001378652	0,000005203753	0,000000000000	0,000008687674	0,000002421075	0,000000346160	0,000005323484
L241	TORRE MONDOVI'	Piemonte	Cuneo	0,000018641191	0,000005094305	0,000013095551	0,000006645678	0,000000000000	0,000020795586	0,000006857131	0,000000300124	0,000011110669
L278	TORRE SAN GIORGIO	Piemonte	Cuneo	0,000019884934	0,000010039136	0,000009977277	0,000010203072	0,000000000000	0,000017788700	0,000006819429	0,000001435931	0,000011904084
L281	TORRESINA	Piemonte	Cuneo	0,000007638478	0,000004719255	0,000000953564	0,000000830654	0,000000000000	0,000004910494	0,000000832777	0,000000093190	0,000002649678
L367	TREISO	Piemonte	Cuneo	0,000021707503	0,000007999927	0,000016625918	0,000011361761	0,000000000000	0,000019982749	0,000009435829	0,000000685691	0,000013922245
L410	TREZZO TINELLA	Piemonte	Cuneo	0,000013138828	0,000002686399	0,000002691329	0,000004178914	0,000000000000	0,000011770120	0,000003933651	0,000000173080	0,000006295517
L427	TRINITA'	Piemonte	Cuneo	0,000047942733	0,000023801364	0,0000064098614	0,000025842241	0,000000000000	0,000051886321	0,000027287018	0,000007807923	0,000039978159
L558	VALDIERI	Piemonte	Cuneo	0,000049601323	0,000014963473	0,000024490761	0,000024757825	0,000000000000	0,000059294119	0,000012186714	0,000000981337	0,000029746235
L580	VALGRANA	Piemonte	Cuneo	0,000024685500	0,000009400300	0,000020033263	0,000010481499	0,000000000000	0,000024675830	0,000009468702	0,000000566156	0,000015412948
L631	VALLORiate	Piemonte	Cuneo	0,000012386696	0,000002008912	0,000001406807	0,000003571466	0,000000000000	0,000011367975	0,000001803634	0,000000000000	0,000005407713
L729	VENASCA	Piemonte	Cuneo	0,000037202019	0,000018290244	0,000031985023	0,000020593670	0,000000000000	0,000040230108	0,000018788782	0,000035596305	0,000027433736
L758	VERDUNO	Piemonte	Cuneo	0,000022166300	0,000009080092	0,000009154477	0,000015204094	0,000000000000	0,000017043157	0,000005726562	0,000001234243	0,000013244040
L771	VERNANTE	Piemonte	Cuneo	0,000048488373	0,000021072793	0,000019965033	0,000022244946	0,000000000000	0,000052863322	0,000015580850	0,000000981337	0,000028405035
L804	VERZUOLO	Piemonte	Cuneo	0,000117715320	0,000075839495	0,000086285091	0,000085865894	0,000000000000	0,000129070619	0,000103682575	0,000011465404	0,000093807670
L817	VEZZA D'ALBA	Piemonte	Cuneo	0,000048471095	0,000024488498	0,000047959560	0,000030128333	0,000000000000	0,000047748536	0,000029667246	0,000094525033	0,000039639935
L841	VICOFORTE	Piemonte	Cuneo	0,000071007640	0,000035886227	0,000079663257	0,000046700308	0,000000000000	0,000077213275	0,000048439347	0,000004451387	0,000056053971
L888	VIGNOLO	Piemonte	Cuneo	0,000047639234	0,000021981721	0,000051173638	0,000026627383	0,000000000000	0,000049840081	0,000030170919	0,000004738574	0,000035443010
L942	VILLAFALLETTO	Piemonte	Cuneo	0,000061562017	0,000035389718	0,000049994680	0,000049510687	0,000000000000	0,000065749349	0,000035691714	0,000005622663	0,000047745353
L974	VILLANOVA MONDOVI'	Piemonte	Cuneo	0,000108946695	0,000055066255	0,000078145217	0,000080319940	0,000070754485	0,000124014870	0,000089735395	0,000170944213	0,000094130789
L990	VILLANOVA SOLARO	Piemonte	Cuneo	0,000022750445	0,000008292610	0,000012068977	0,000011663509	0,000000000000	0,000020224848	0,000008157200	0,000000908392	0,000013486607
M015	VILLAR SAN COSTANZO	Piemonte	Cuneo	0,000035839117	0,000012557235	0,000033709817	0,000025653212	0,000016822194	0,000040707156	0,000020761514	0,000001509749	0,000027741984
M055	VINADIO	Piemonte	Cuneo	0,000046796348	0,000014280379	0,000015542923	0,000017095542	0,000000000000	0,000051575254	0,000009155569	0,000000528412	0,000024573324
M063	VIOLA	Piemonte	Cuneo	0,000026935613	0,000004591856	0,000005697402	0,000009687637	0,000000000000	0,000042103010	0,000004977257	0,000000279571	0,000014859363
M136	VOTTIGNASCO	Piemonte	Cuneo	0,000016362854	0,000007017739	0,000015604740	0,000006866340	0,000000000000	0,000014315348	0,000005834479	0,000000951940	0,000010276033
A088	AGRATE CONTURBIA	Piemonte	Novara	0,000036017278	0,000017424397	0,000032324065	0,000019024477	0,000000000000	0,000037595629	0,000017590228	0,000031292449	0,000026105887
A264	AMENO	Piemonte	Novara	0,000026535485	0,000008882501	0,000017062238	0,000017537831	0,000010018176	0,000027569585	0,000012179021	0,000001903879	0,000018283672
A414	ARMENO	Piemonte	Novara	0,000052863008	0,000030517377	0,000046854624	0,000037227480	0,000000000000	0,000065309264	0,000030540234	0,000003375059	0,000041133686
A429	ARONA	Piemonte	Novara	0,000305258949	0,000225714439	0,000214242331	0,000264285049	0,000000000000	0,000276753008	0,000249040595	0,000417203698	0,000261032467
A653	BARENGO	Piemonte	Novara	0,000023999773	0,000009369119	0,000010782974	0,000010170589	0,000000000000	0,000021512529	0,000009273286	0,000000519240	0,000013555169
A752	BELLINZAGO NOVARESE	Piemonte	Novara	0,000170182505	0,000115611924	0,000142251686	0,000114141882	0,000000000000	0,000163040164	0,000136713658	0,000265676952	0,000141306854
A844	BIANDRATE	Piemonte	Novara	0,000029594432	0,000025019803	0,000029784803	0,000020604991	0,000000000000	0,000029887039	0,000015868107	0,000002468486	0,000023043096
A911	BOCA	Piemonte	Novara	0,000028270904	0,000011863825	0,000023791131	0,000013505417	0,000000000000	0,000027384281	0,000014832369	0,000001794914	0,000018741008
A929	BOGOGNO	Piemonte	Novara	0,000014692728	0,000034898286	0,000012953815	0,000012953815	0,000000000000	0,000033743762	0,000015810271	0,000020382154	0,000022647071
A953	BOLZANO NOVARESE	Piemonte	Novara	0,000026073473	0,000009165575	0,000016978041	0,000018057386	0,000000000000	0,000022395219	0,000013590134	0,000001579525	0,000017602117
B043	BORG TICINO	Piemonte	Novara	0,000086442933	0,000051311894	0,000070923453	0,000059253074	0,000000000000	0,000085721499	0,000070256878	0,000196872071	0,000074421439
B016	BORGOLAVEZZARO	Piemonte	Novara	0,000042751788	0,000022385894	0,000033111677	0,000033336416	0,000000000000	0,000041103600	0,000026719257	0,000003375059	0,000032228810
B019	BORGOMANERO	Piemonte	Novara	0,000396600825	0,000301140161	0,000361170722	0,000409133753	0,000000000000	0,000423135037	0,000432506492	0,000355481877	0,000383193996
B176	BRIGA NOVARESE	Piemonte	Novara	0,000058683789	0,000028548940	0,000042294665	0,000035400947	0,000000000000	0,000051443003	0,000031661757	0,000003015456	0,000039601288
B183	BRIONA	Piemonte	Novara	0,000029105143	0,000017778450	0,000022664073	0,000014597993	0,000000000000	0,000027956485	0,000014240462	0,000001990419	0,000019450451
B431	CALTIGNAGA	Piemonte	Novara	0,000056197196	0,000036234204	0,000041094048	0,000035293908	0,000000000000	0,000050886873	0,000030041190	0,000003374439	0,000039157064
B473	CAMERI	Piemonte	Novara	0,000196352983	0,000130754568	0,000152108764	0,000145248149	0,000091209221	0,000180631834	0,000162539757	0,000327168002	0,000168160683
B823	CARPIGNANO SESIA	Piemonte	Novara	0,000053937180	0,000035210950	0,000053235862	0,000042620072	0,000015055569	0,000052203463	0,000032694648	0,000003721219	0,000043139135
B864	CASALBELTRAME	Piemonte	Novara	0,000023821291	0,000007619154	0,000016093361	0,000015313852	0,000000000000	0,000021909153	0,000009707025	0,000001794914	0,000015600325
B883	CASALEGGIO NOVARA	Piemonte	Novara	0,000021448543	0,000009406051	0,000020347528	0,000017843841	0,000000000000	0,000020371356	0,000008924419	0,000001990419	0,000016173797
B897	CASALINO	Piemonte	Novara	0,000037303718	0,000018176457	0,000033175532	0,000035522406	0,000000000000	0,000041236634	0,000021563463	0,000007796610	0,000030859872
B920	CASALVOLONE	Piemonte	Novara	0,000022105867	0,000010185183	0,000012749966	0,000010750831	0,000000000000	0,000020640111	0,000009203609	0,000034278024	0,000014908439
C149	CASTELLAZZO NOVARESE	Piemonte	Novara	0,000012445877	0,000003829035	0,000006851473	0,000006359209	0,000000000000	0,000009969464	0,000003113334	0,000000951940	0,000007052442
C166	CASTELLETTO SOPRA TICINO	Piemonte	Novara	0,000193506486	0,000135600907	0,000164803225	0,000193498248	0,000000000000	0,000186353934	0,000145751141	0,000388433134	0,000180221074
C364	CAVAGLIETTO	Piemonte	Novara	0,000013790905	0,000002680465	0,000003592903	0,000006442217	0,000000000000	0,000011285407	0,000004136859	0,000000259620	0,000007111715
C365	CAVAGLIO D'AGOGNA	Piemonte	Novara	0,000029527367	0,000012290670	0,000021324935	0,000018165085	0,000000000000	0,000027289067	0,000015617573	0,000002250039	0,000020032128
C378	CAVALLIRIO	Piemonte	Novara	0,000028934324	0,000015666848	0,000024697283	0,000017534587	0,000000000000	0,000028869429	0,000014958920	0,000002512880	0,000020534479
C483	CERANO	Piemonte	Novara	0,000121891911	0,000068360680	0,000101792436	0,000090031097	0,000041507005	0,000119024461	0,000103429095	0,000121101169	0,000101800100
C829	COLAZZA	Piemonte	Novara	0,000017900403	0,000005633950	0,000003137925	0,000010607960	0,000005386963	0,000018325442	0,000005786808	0,000013280536	0,000010954027
C926	COMIGNAGO	Piemonte	Novara	0,000026063959	0,000014913467	0,000031040398	0,000012678875	0,000000000000	0,000023119714	0,000014077745	0,000037930253	0,000020116037
D162	CRESSA	Piemonte	Novara	0,000035986713	0,000013493079	0,000036247013	0,000022486981	0,000000000000	0,000031381554	0,000018846069	0,000016574120	0,000026079754
D216	CUREGGIO	Piemonte	Novara	0,000050355365	0,000033989009	0,000034962169	0,000030530567	0,000000000000	0,000045156309	0,000028178590	0,000004666777	0,000034855267
D309	DIVIGNANO	Piemonte	Novara	0,000028900063	0,000012051195	0,000027042962	0,000025056474	0,000000000000	0,000024911181	0,000016150151	0,000001302812	0,000022190929
D347	DORMELLETO	Piemonte	Novara	0,000067262686	0,000038902370	0,000044770042	0,000088658902	0,000000000000	0,000064039470			

Codice catastale	Denominazione	Regione	Provincia	FUNZIONI GENERALI	POLIZIA LOCALE	ISTRUZIONE PUBBLICA	RIFIUTI	TPL	TERRITORIO E VIABILITÀ	SOCIALE	ASILI NIDO	COMPLESSIVO
D675	FONTANETO D'AGOGNA	Piemonte	Novara	0,000062414558	0,000035990773	0,000064798087	0,000036657389	0,000000000000	0,000058799970	0,000032427702	0,000004932778	0,000045261459
D872	GALLIATE	Piemonte	Novara	0,000276100482	0,000199940898	0,000257996002	0,000203417637	0,000131011455	0,000257509580	0,000247921554	0,000444821021	0,000245846134
D911	GARBAGNA NOVARESE	Piemonte	Novara	0,000029149684	0,000016026121	0,000019756013	0,000013944302	0,000000000000	0,000025097806	0,000015166621	0,000003087252	0,000018617681
D921	GARGALLO	Piemonte	Novara	0,000035376785	0,000016531728	0,000030740911	0,000022930575	0,000000000000	0,000031237990	0,000020809114	0,000002656473	0,000025241390
M416	GATTICO-VERUNO	Piemonte	Novara	0,000109362695	0,000057751629	0,000104317040	0,000077482727	0,000000000000	0,000107232079	0,000066322609	0,000055148764	0,000084924080
E001	GHEMME	Piemonte	Novara	0,000073332954	0,000040419406	0,000049991735	0,000035495438	0,000000000000	0,000076688176	0,000052094118	0,000114097404	0,000054957849
E120	GOZZANO	Piemonte	Novara	0,000106889489	0,000069142670	0,000080223607	0,000079981439	0,000000000000	0,000100208575	0,000091583545	0,000009240077	0,000083532482
E143	GRANOZZO CON MONTICELLO	Piemonte	Novara	0,0000031797223	0,000015043163	0,000026177849	0,000020565811	0,000009325326	0,000031056229	0,000015545185	0,000036106444	0,000024067208
E177	GRIGNASCO	Piemonte	Novara	0,000092111148	0,000046904274	0,000075336717	0,000057520699	0,000000000000	0,000082030295	0,000063672300	0,000141554171	0,000071762440
E314	INVORIO	Piemonte	Novara	0,000083305831	0,000040476539	0,000069762982	0,000053878745	0,000000000000	0,000080109050	0,000056575809	0,000009168350	0,000061145387
E436	LANDIONA	Piemonte	Novara	0,000017299940	0,000006297234	0,000009068783	0,000011203469	0,000000000000	0,000014508982	0,000006213692	0,000000605780	0,000010741819
E544	LESA	Piemonte	Novara	0,000059280155	0,000035394302	0,000055527837	0,000045657674	0,000000000000	0,000073348036	0,000032678212	0,000059110503	0,000049684837
E803	MAGGIORA	Piemonte	Novara	0,000037158923	0,000017975362	0,000031510339	0,000024852243	0,000000000000	0,000037480659	0,000020164430	0,000002656473	0,000026962026
E880	MANDELLO VITTA	Piemonte	Novara	0,000010869085	0,000001830987	0,000001488535	0,000003492585	0,000000000000	0,000007682223	0,000002866852	0,000000173080	0,000004793197
E907	MARANO TICINO	Piemonte	Novara	0,000034927394	0,000022247512	0,000030241488	0,000028123316	0,000000000000	0,000029850086	0,000020093475	0,000002769279	0,000026568641
F047	MASSINO VISCONTI	Piemonte	Novara	0,000031249583	0,000016626139	0,000025627090	0,000023827966	0,000000000000	0,000038278142	0,000015850916	0,000004420427	0,000024163553
F093	MEINA	Piemonte	Novara	0,000056503646	0,000032870307	0,000041951144	0,000037826458	0,000000000000	0,000066456705	0,000032338426	0,000003302642	0,000041938930
F188	MEZZOMERICO	Piemonte	Novara	0,000026129557	0,000011611927	0,000022830840	0,000011889495	0,000005175634	0,000024660524	0,000013317625	0,000026612462	0,000018371373
F191	MIASINO	Piemonte	Novara	0,000024293902	0,000006799666	0,000016256820	0,000015423344	0,000000000000	0,000024169691	0,000011303880	0,000000838714	0,000016147815
F317	MOMO	Piemonte	Novara	0,000055407641	0,000036934122	0,000049496579	0,000037462354	0,000000000000	0,000054085374	0,000034294183	0,000003980838	0,000041733812
F859	NEBBIUNO	Piemonte	Novara	0,000045314474	0,000027764842	0,000034585310	0,000028901432	0,000000000000	0,000053349116	0,000023550580	0,000002153897	0,000033130337
F886	NIBBIOLA	Piemonte	Novara	0,000020670963	0,000006694661	0,000013596655	0,000009871243	0,000000000000	0,000018332801	0,000008602267	0,000001220542	0,000012535963
F952	NOVARA	Piemonte	Novara	0,001954261409	0,001871875940	0,002446117099	0,001581324889	0,003057437329	0,001942547492	0,002694612362	0,003865683133	0,002132330200
G019	OLEGGIO	Piemonte	Novara	0,000259580485	0,000185199488	0,000277056418	0,000190900569	0,000000000000	0,000237823958	0,000217604030	0,000325538311	0,000225212405
G020	OLEGGIO CASTELLO	Piemonte	Novara	0,000045112604	0,000021665339	0,000040705799	0,000030155722	0,000000000000	0,000045403914	0,000024029914	0,000004164201	0,000033005754
G134	ORTA SAN GIULIO	Piemonte	Novara	0,000055282672	0,000050397072	0,000027185216	0,000050430523	0,000000000000	0,000039828039	0,000022895878	0,000023309905	0,000040530645
G349	PARUZZARO	Piemonte	Novara	0,000042018494	0,000020216238	0,000045317776	0,000032770775	0,000000000000	0,000038450381	0,000023855688	0,000003948811	0,000032699406
G421	PELLA	Piemonte	Novara	0,000027753762	0,000011519100	0,000018843560	0,000018691973	0,000000000000	0,000029181002	0,000011777396	0,000001471179	0,000019070042
G520	PETTENASCO	Piemonte	Novara	0,000036898990	0,000022259155	0,000024704943	0,000025040924	0,000000000000	0,000036297205	0,000019712520	0,000029250760	0,000027240323
G703	PISANO	Piemonte	Novara	0,000021559971	0,000009755998	0,000021296080	0,000013560812	0,000000000000	0,000021045371	0,000008436059	0,000000951940	0,000015201156
G775	POGNO	Piemonte	Novara	0,000031103589	0,000012009364	0,000032379221	0,000027779871	0,000010541671	0,000029767899	0,000016227661	0,000001651321	0,000024977108
G809	POMBIA	Piemonte	Novara	0,000044071242	0,000027571782	0,000045748162	0,000038856334	0,000009077426	0,000043700802	0,000025488120	0,000038732311	0,000037832030
H001	PRATO SESIA	Piemonte	Novara	0,000044864170	0,000023906600	0,000027857725	0,000026620791	0,000000000000	0,000038011752	0,000022571766	0,000038132981	0,000030793555
H213	RECETTO	Piemonte	Novara	0,000023572210	0,000007602028	0,000020480567	0,000012970595	0,000000000000	0,000021307119	0,000010547765	0,000001100453	0,000015539861
H502	ROMAGNANO SESIA	Piemonte	Novara	0,000086273150	0,000059365283	0,000076072609	0,000066786323	0,000000000000	0,000078057553	0,000057184430	0,000166480771	0,000073567474
H518	ROMENTINO	Piemonte	Novara	0,000096273077	0,000075501140	0,000108178812	0,000064117486	0,000053674005	0,000094616509	0,000080314288	0,000218373962	0,000089314001
I025	SAN MAURIZIO D'OPAGLIO	Piemonte	Novara	0,000060620699	0,000040185991	0,000069595174	0,000042143339	0,000000000000	0,000055594163	0,000039862513	0,000018667108	0,000048488138
I052	SAN NAZZARO SESIA	Piemonte	Novara	0,000020858550	0,000007280047	0,000008566080	0,000013276987	0,000000000000	0,000017856854	0,000008213600	0,000001298099	0,000012724738
I116	SAN PIETRO MOZZEZZO	Piemonte	Novara	0,000044871731	0,000031002308	0,000037586945	0,000041074788	0,000000000000	0,000046013332	0,000023862828	0,000004500078	0,000036095016
I736	SILLAVENGO	Piemonte	Novara	0,000017787638	0,000008922147	0,000014134479	0,000011487264	0,000000000000	0,000015220581	0,000006134194	0,000000692320	0,000011847448
I767	SIZZANO	Piemonte	Novara	0,000033770066	0,000018224618	0,000020745740	0,000021725227	0,000000000000	0,000031128407	0,000018267134	0,000003115439	0,000023034535
I857	SORISO	Piemonte	Novara	0,000020328230	0,000006189137	0,000011412092	0,000010837640	0,000000000000	0,000018574455	0,000008321671	0,000001508519	0,000012392785
I880	SOZZAGO	Piemonte	Novara	0,000024922463	0,000010373158	0,000021866342	0,000015856417	0,000007687303	0,000022846197	0,000012945501	0,000002423119	0,000017753683
L007	SUNO	Piemonte	Novara	0,000057323784	0,000030766796	0,000060048862	0,000039492391	0,000000000000	0,000058840405	0,000035962565	0,000095341403	0,000048183240
L104	TERDOBBIATE	Piemonte	Novara	0,000014577658	0,000002949839	0,000004371250	0,000006440164	0,000000000000	0,000012070095	0,000005280477	0,000000358983	0,000007654844
L223	TORNACO	Piemonte	Novara	0,000024456837	0,000012817688	0,000015632327	0,000014316349	0,000000000000	0,000021320761	0,000010258574	0,000001298099	0,000015759718
L356	TRECCATE	Piemonte	Novara	0,000340134056	0,000280043531	0,000316972735	0,000247818723	0,000137509256	0,000328614635	0,000357517240	0,000386802847	0,000305803471
L668	VAPRIO D'AGOGNA	Piemonte	Novara	0,000025195803	0,000009472237	0,000014403119	0,000013197472	0,000000000000	0,000022999886	0,000011163658	0,000001298099	0,000015553352
L670	VARALLO POMBIA	Piemonte	Novara	0,000090524769	0,000052136250	0,000085061321	0,000078060883	0,000000000000	0,000083072991	0,000065915679	0,000150910679	0,000079261303
L808	VESPOLATE	Piemonte	Novara	0,000042931895	0,000022621482	0,000027066070	0,000032612787	0,000000000000	0,000041196271	0,000027754304	0,000012844123	0,000031839233
L847	VICOLUNGO	Piemonte	Novara	0,000030487907	0,000017840814	0,000018533115	0,000033806052	0,000000000000	0,000022551765	0,000009277098	0,000001211560	0,000022803464
M062	VINZAGLIO	Piemonte	Novara	0,000017169144	0,000003995018	0,000009412670	0,000007708864	0,000000000000	0,000016509911	0,000006211327	0,000000432700	0,000009922704
A074	AGLIE'	Piemonte	Torino	0,000056755953	0,000032231403	0,000047876203	0,000032947762	0,000024847867	0,000059798977	0,000036152012	0,000004846238	0,000042020991
A109	AIRASCA	Piemonte	Torino	0,000068144798	0,000051906973	0,000067775580	0,000052923557	0,000000000000	0,000068543470	0,000046210618	0,000005759801	0,000055326191
A117	ALA DI STURA	Piemonte	Torino	0,000026760209	0,000006390086	0,000012537790	0,000012046276	0,000000000000	0,000030840323	0,000006629765	0,000000226462	0,000015359005
A157	ALBIANO D'IVREA	Piemonte	Torino	0,000038133191	0,000016463043	0,000040325175	0,000024639847	0,000000000000	0,000039093290	0,000021765018	0,000002423119	0,000028581083
A218	ALMESE	Piemonte	Torino	0,000115490711	0,000063619400	0,000088729456	0,000093679780	0,000000000000	0,000122711460	0,000099839142	0,000032323090	0,000094409357
A221	ALPETTE	Piemonte	Torino	0,000014179055	0,000002072815	0,000002501556	0,000006377425	0,000000000000	0,000017318450	0,000003167132	0,000000113231	0,000007562997
A222	ALPIGNANO	Piemonte	Torino	0,000296155086	0,000221741867	0,000288861761	0,000256613249	0,000000000000	0,000248683424			

Codice catastale	Denominazione	Regione	Provincia	FUNZIONI GENERALI	POLIZIA LOCALE	ISTRUZIONE PUBBLICA	RIFIUTI	TPL	TERRITORIO E VIABILITÀ	SOCIALE	ASILI NIDO	COMPLESSIVO
A282	ANDRATE	Piemonte	Torino	0,000017773670	0,000005397879	0,000010263846	0,000007259131	0,000000000000	0,000020691604	0,000005912764	0,000000301950	0,000010591154
A295	ANGROGNA	Piemonte	Torino	0,000028897619	0,000009181003	0,000018142820	0,000010228495	0,000011088409	0,000036879195	0,000009850855	0,000000528412	0,000017785957
A405	ARIGNANO	Piemonte	Torino	0,000025133500	0,000009178146	0,000020684802	0,000013373574	0,000000000000	0,000023551633	0,000012537194	0,000001938507	0,000016686704
A518	AVIGLIANA	Piemonte	Torino	0,000240630576	0,000180718382	0,000217884681	0,000195203976	0,000116616461	0,000231758458	0,000195203422	0,000096663450	0,000204472103
A525	AZEGLIO	Piemonte	Torino	0,000030477683	0,000013865827	0,000034929442	0,000016794020	0,000000000000	0,000031087238	0,000015954888	0,000001557719	0,000022257321
A584	BAIRO	Piemonte	Torino	0,000021853382	0,000009125457	0,000011338827	0,000010331811	0,000000000000	0,000020210839	0,000010062160	0,000001471179	0,000013209802
A587	BALANGERO	Piemonte	Torino	0,000067305483	0,000035687320	0,000067754691	0,000038115529	0,000000000000	0,000065383072	0,000046658432	0,000054437566	0,000051857817
A590	BALDISSERO CANAVESE	Piemonte	Torino	0,000016670999	0,000004954244	0,000009972705	0,000009999886	0,000000000000	0,000014817138	0,000006341542	0,000000951940	0,000010395421
A591	BALDISSERO TORINESE	Piemonte	Torino	0,000070572751	0,000046639784	0,000077459836	0,000047691824	0,000030434230	0,000062954704	0,000049593768	0,000054524646	0,000058113160
A599	BALME	Piemonte	Torino	0,000018624639	0,000002423776	0,000002288711	0,000006117552	0,000000000000	0,000018716205	0,000001417982	0,000000075487	0,000008319588
A607	BANCHETTE	Piemonte	Torino	0,000067262199	0,000040747676	0,000094829017	0,000061206990	0,000000000000	0,000054818906	0,000059699370	0,000004759698	0,000060352347
A625	BARBANIA	Piemonte	Torino	0,000035975519	0,000017513872	0,000034011833	0,000016134635	0,000000000000	0,000038178115	0,000020148830	0,000002769279	0,000024837383
A651	BARDONECCHIA	Piemonte	Torino	0,000128539677	0,000073129748	0,000045852367	0,000118585447	0,000063812260	0,000177995110	0,000055697110	0,000002377855	0,000099536940
A673	BARONE CANAVESE	Piemonte	Torino	0,000017389562	0,000005503923	0,000013616425	0,000007347457	0,000000000000	0,000015319307	0,000006439741	0,000000865400	0,000010444850
A734	BEINASCO	Piemonte	Torino	0,000334750142	0,000240145678	0,000376272446	0,000279904941	0,000000000000	0,000259992246	0,000306165351	0,000383042413	0,000298363918
A853	BIBIANA	Piemonte	Torino	0,000067600412	0,000033825653	0,000064490373	0,000034542196	0,000000000000	0,000076338609	0,000051629424	0,000073720165	0,000053232214
A910	BOBBIO PELLICE	Piemonte	Torino	0,000031455716	0,000011136777	0,000018182285	0,000011337496	0,000000000000	0,000037707697	0,000007258324	0,000000377437	0,000018131333
A941	BOLLENGO	Piemonte	Torino	0,000047741055	0,000023608174	0,000052389257	0,000034607366	0,000000000000	0,000048058484	0,000027728127	0,000050867588	0,000039149049
A990	BORGARO TORINESE	Piemonte	Torino	0,000205748135	0,000153157294	0,000234297402	0,000168851875	0,000000000000	0,000188845464	0,000170721624	0,000475396975	0,000194183724
B003	BORGIALLO	Piemonte	Torino	0,000017933428	0,000004098850	0,000006264627	0,000005704454	0,000000000000	0,000018447668	0,000006962835	0,000001817339	0,000009542616
B015	BORGOFRANCO D'IVREA	Piemonte	Torino	0,000075616873	0,000047272033	0,000089594938	0,000052637640	0,000000000000	0,000077478734	0,000053985844	0,000013500235	0,000061845593
B021	BORGOMASINO	Piemonte	Torino	0,000022717922	0,000008141422	0,000020264626	0,000010209796	0,000000000000	0,000022434380	0,000009895868	0,000001384639	0,000014708938
B024	BORGONE SUSA	Piemonte	Torino	0,000047284986	0,000025826233	0,000030905181	0,000028614136	0,000000000000	0,000047909979	0,000031273254	0,000011758379	0,000033680862
B075	BOSCONERO	Piemonte	Torino	0,000058526373	0,000032088694	0,000055980060	0,000038217189	0,000000000000	0,000054925014	0,000041539790	0,000006836657	0,000044340555
B121	BRANDIZZO	Piemonte	Torino	0,000145134483	0,000107671384	0,000180573719	0,000119281574	0,000000000000	0,000131141976	0,000120177275	0,000195012494	0,000132978705
B171	BRICHERASIO	Piemonte	Torino	0,000090298406	0,000052247700	0,000088601949	0,000067121640	0,000000000000	0,000095039726	0,000066653403	0,000020250352	0,000073011318
B205	BROSSO	Piemonte	Torino	0,000015847280	0,000004136669	0,000006168986	0,000004627229	0,000000000000	0,000016702026	0,000005076410	0,000000150975	0,000008279634
B209	BROZOLO	Piemonte	Torino	0,000014974951	0,000003207371	0,000006744248	0,000005569315	0,000000000000	0,000014135855	0,000004620972	0,000000519240	0,000008001702
B216	BRUINO	Piemonte	Torino	0,000142466212	0,000103223350	0,000181611884	0,000139029916	0,000000000000	0,000126115868	0,000119598526	0,000130595538	0,000134067610
B225	BRUSASCO	Piemonte	Torino	0,000035780375	0,000015997510	0,000027739907	0,000021185950	0,000000000000	0,000035684501	0,000021333125	0,000001644259	0,000024998385
B232	BRUZOLO	Piemonte	Torino	0,000035166561	0,000013716297	0,000023433306	0,000018098880	0,000000000000	0,000034738018	0,000020742365	0,000007994109	0,000023403520
B278	BURIASCO	Piemonte	Torino	0,000031644247	0,000019016752	0,000031303632	0,000021975092	0,000000000000	0,000030841327	0,000018922005	0,000043905321	0,000025854046
B279	BUROLO	Piemonte	Torino	0,000032320264	0,000016237008	0,000039609348	0,000031139259	0,000000000000	0,000027230535	0,000014987974	0,000001471179	0,000026550905
B284	BUSANO	Piemonte	Torino	0,000034136564	0,000020267468	0,000041997746	0,000020667530	0,000000000000	0,000033478954	0,000017888647	0,000003302642	0,000026030236
B297	BUSOLENO	Piemonte	Torino	0,000118198409	0,000058430294	0,000087059540	0,000075900706	0,000057407694	0,000128871114	0,000102316392	0,000016480084	0,000091917213
B305	BUTTIGLIERA ALTA	Piemonte	Torino	0,000116722039	0,000074321158	0,000107598992	0,000082198449	0,000000000000	0,000104579506	0,000092937160	0,000009835482	0,000090855645
B350	CAFASSE	Piemonte	Torino	0,000067696850	0,000038481121	0,000073928184	0,000046407523	0,000000000000	0,000068329089	0,000050847585	0,000005538558	0,000054046296
B435	CALUSO	Piemonte	Torino	0,000149714929	0,000089974064	0,000203180132	0,000126132015	0,000000000000	0,000145563101	0,000126747952	0,000014034457	0,000132686104
B462	CAMBIANO	Piemonte	Torino	0,000110942981	0,000066262264	0,000110135468	0,000077424703	0,000000000000	0,000100511518	0,000089677356	0,000008461407	0,000087199348
B512	CAMPIGLIONE-FENILE	Piemonte	Torino	0,000033916515	0,000018109521	0,000032143575	0,000017013762	0,000000000000	0,000032442961	0,000017662742	0,000003375059	0,000023424690
B588	CANDIA CANAVESE	Piemonte	Torino	0,000033457772	0,000016324814	0,000028094325	0,000021333816	0,000000000000	0,000029996680	0,000016046348	0,000002250039	0,000023224929
B592	CANDIOLO	Piemonte	Torino	0,000097930930	0,000073684140	0,000085540100	0,000076510410	0,000040930133	0,000092014838	0,000076447958	0,000079623872	0,000082804285
B605	CANISCHIO	Piemonte	Torino	0,000013210987	0,000002280147	0,000006429052	0,000003919067	0,000002711669	0,000014090358	0,000003276360	0,000000188719	0,000006975580
B628	CANTALUPA	Piemonte	Torino	0,000054595845	0,000026209773	0,000050432554	0,000032865019	0,000020795863	0,000056274554	0,000031649498	0,000003230846	0,000040227806
B637	CANTOIRA	Piemonte	Torino	0,000027408211	0,000008750308	0,000018715201	0,000012791636	0,000000000000	0,000034693305	0,000008576389	0,000000490669	0,000017416752
B705	CAPRIE	Piemonte	Torino	0,000045147625	0,000018350433	0,000032313880	0,000022480708	0,000000000000	0,000047321156	0,000026317838	0,000011157277	0,000030514219
B733	CARAVINO	Piemonte	Torino	0,000025924900	0,000016437232	0,000029144517	0,000014556885	0,000000000000	0,000025578003	0,000011136053	0,000001125020	0,000018793180
B762	CAREMA	Piemonte	Torino	0,000026196145	0,000008821777	0,000014773645	0,000011535252	0,000005813182	0,000026890232	0,000009460584	0,000001903879	0,000015751197
B777	CARIGNANO	Piemonte	Torino	0,000169839915	0,000106666206	0,000162320249	0,000118947173	0,000000000000	0,000165268471	0,000146809559	0,000113198474	0,000139963308
B791	CARMAGNOLA	Piemonte	Torino	0,000508514237	0,000341106862	0,000594074419	0,000423807074	0,000290890911	0,000453402116	0,000526965792	0,000328464398	0,000468304334
B867	CASALBORGONE	Piemonte	Torino	0,000042705454	0,000024164151	0,000046254065	0,000027920776	0,000000000000	0,000046150920	0,000025338249	0,000032755865	0,000034290650
B953	CASCINETTE D'IVREA	Piemonte	Torino	0,000031771473	0,000012715281	0,000027732273	0,000021892072	0,000000000000	0,000028002077	0,000019523925	0,000002509659	0,000022992484
B955	CASELETTE	Piemonte	Torino	0,000057511976	0,000037748375	0,000095002519	0,000037936652	0,000000000000	0,000057613531	0,000043259707	0,000048082318	0,000051889958
B960	CASELLE TORINESE	Piemonte	Torino	0,000259512796	0,000181163494	0,000323875788	0,000167521091	0,000000000000	0,000225121900	0,000207079766	0,000680234132	0,000236608603
C045	CASTAGNETO PO	Piemonte	Torino	0,000037942221	0,000015317424	0,000032281505	0,000021258703	0,000000000000	0,000039826091	0,000019984919	0,000001938507	0,000026330056
C048	CASTAGNOLE PIEMONTE	Piemonte	Torino	0,000042084276	0,000024282565	0,000034149728	0,000021567287	0,000000000000	0,000042459144	0,000026543717	0,000003589828	0,000029446219
C133	CASTELLAMONTE	Piemonte	Torino	0,000188545268	0,000117805093	0,000167321297	0,000133646401	0,000000000000	0,000202527304	0,000165479661	0,000020485077	0,000152350923
C241	CASTELNUOVO NIGRA	Piemonte	Torino	0,000019153909	0,000004622933	0,000007236354	0,000006057818	0,000000000000	0,000023233146	0,000005344329	0,000000301950	0,000010328466
C307	CASTIGLIONE TORINESE	Piemonte	Torino	0,000114078560	0,000067502774	0,000134322306	0,000058705949	0,000000000000	0,000107991362</			

Codice catastale	Denominazione	Regione	Provincia	FUNZIONI GENERALI	POLIZIA LOCALE	ISTRUZIONE PUBBLICA	RIFIUTI	TPL	TERRITORIO E VIABILITÀ	SOCIALE	ASILI NIDO	COMPLESSIVO
C404	CAVOUR	Piemonte	Torino	0,000115160851	0,000061287315	0,000076609623	0,000083345507	0,000036381613	0,000125995402	0,000087497336	0,000010547636	0,000088717563
C487	CERCENASCO	Piemonte	Torino	0,000039431677	0,000020209005	0,000033064262	0,000022219308	0,000009598113	0,000037486283	0,000021893394	0,000003721219	0,000027683332
C497	CERES	Piemonte	Torino	0,000035431495	0,000014122885	0,000022489717	0,000017075219	0,000000000000	0,000047884295	0,000016550365	0,000000603900	0,000023762801
C505	CERESOLE REALE	Piemonte	Torino	0,000027440096	0,000005549650	0,000001562113	0,000007348343	0,000000000000	0,000028705413	0,000002265304	0,000000113231	0,000011882022
C564	CESANA TORINESE	Piemonte	Torino	0,000081426089	0,000042064011	0,000022592073	0,000042187004	0,000014164624	0,000090294383	0,000013078964	0,000000490669	0,000046668777
C604	CHIALAMBERTO	Piemonte	Torino	0,000022535166	0,000004204330	0,000005244335	0,000010173239	0,000000000000	0,000027433625	0,000005611313	0,000000465952	0,000012344482
C610	CHIANOCOCO	Piemonte	Torino	0,000040197190	0,000013520076	0,000031834568	0,000024597570	0,000017492003	0,000044580423	0,000022858376	0,000008784428	0,000029258522
C624	CHIAVERANO	Piemonte	Torino	0,000047900858	0,000020474213	0,000042632819	0,000027085784	0,000000000000	0,000045197297	0,000026559816	0,000002682739	0,000033226142
C627	CHIERI	Piemonte	Torino	0,000649347443	0,000471583959	0,000732403695	0,000500701065	0,000379997756	0,000563966965	0,000678988435	0,000813647020	0,000602031259
C629	CHIESANUOVA	Piemonte	Torino	0,000010871365	0,000001594065	0,000003329868	0,000002897926	0,000002405440	0,000010234908	0,000002949256	0,000000300124	0,000005260381
C639	CHIAMONTE	Piemonte	Torino	0,000037234087	0,000011988652	0,000016587735	0,000023508360	0,000000000000	0,000050896100	0,000012646633	0,000000931905	0,000024691560
C655	CHIUSA DI SAN MICHELE	Piemonte	Torino	0,000035594916	0,000014474378	0,000025027921	0,000020018816	0,000000000000	0,000034489075	0,000022123107	0,000008108564	0,000024426397
C665	CHIVASSO	Piemonte	Torino	0,000484892324	0,000395927578	0,000575813776	0,000408559877	0,000305761875	0,000500455827	0,000539479013	0,000409320134	0,000472047805
C679	CICONIO	Piemonte	Torino	0,000012826983	0,000002369743	0,000005753472	0,000004280830	0,000000000000	0,000010327751	0,000004008572	0,000001125020	0,000006519995
C711	CINTANO	Piemonte	Torino	0,000011630109	0,000001808497	0,000004011875	0,000004375543	0,000000000000	0,000009570537	0,000003121182	0,000000226462	0,000005775654
C715	CINZANO	Piemonte	Torino	0,000012965897	0,000002537298	0,000003843417	0,000004166784	0,000000000000	0,000011866329	0,000003472712	0,000000287186	0,000006349960
C722	CIRIE'	Piemonte	Torino	0,000358132612	0,000278643900	0,000308620450	0,000265971715	0,000000000000	0,000317828280	0,000306251679	0,000376811950	0,000299893973
C793	CLAVIERE	Piemonte	Torino	0,000017593001	0,000007207951	0,000005905405	0,000015021787	0,000004326239	0,000020963317	0,000002795294	0,000000226462	0,000011836592
C801	COASSOLO TORINESE	Piemonte	Torino	0,000039330411	0,000014819509	0,000038106344	0,000019616932	0,000023453919	0,000051607247	0,000020688394	0,000001283287	0,000029108055
C803	COAZZE	Piemonte	Torino	0,000076132364	0,000031213561	0,000057940428	0,000051003046	0,000000000000	0,000097931331	0,000045886090	0,000002415599	0,000057041204
C860	COLLEGNO	Piemonte	Torino	0,000862487563	0,000714549187	0,000866788651	0,000818718386	0,001488088085	0,000722828790	0,000904750483	0,001248879936	0,000865386347
C867	COLLERETTO CASTELNUOVO	Piemonte	Torino	0,000014168762	0,000004610432	0,000012527960	0,000003277330	0,000000000000	0,000013115731	0,000004844918	0,000000400165	0,000008010477
C868	COLLERETTO GIACOSA	Piemonte	Torino	0,000019732316	0,000008798104	0,000006750445	0,000015714667	0,000004676668	0,000016765770	0,000006094168	0,000000432700	0,000012665826
C955	CONDOVE	Piemonte	Torino	0,000101957456	0,000045147903	0,000089698298	0,000059792858	0,000000000000	0,000113398869	0,000070617864	0,000009692476	0,000075467131
D008	CORIO	Piemonte	Torino	0,000078970499	0,000034948059	0,000066029444	0,000043135787	0,000000000000	0,000102731735	0,000050704863	0,000002377855	0,000058166407
D092	COSSANO CANAVESE	Piemonte	Torino	0,000016487824	0,000004251348	0,000012172868	0,000007656929	0,000000000000	0,000014731011	0,000006530098	0,000000605780	0,000009993772
D197	CUCEGLIO	Piemonte	Torino	0,000023457892	0,000007969728	0,000018926787	0,000018330747	0,000000000000	0,000023140803	0,000011027656	0,000001302812	0,000017025239
D202	CUMIANA	Piemonte	Torino	0,000147260148	0,000089642679	0,000150617122	0,000107136473	0,000000000000	0,000166762975	0,000119729068	0,000122959882	0,000126251590
D208	CUORGNE'	Piemonte	Torino	0,000185587326	0,000112774577	0,000161703094	0,000107107177	0,000000000000	0,000196247763	0,000163657919	0,000112968173	0,000146538106
D373	DRUENTO	Piemonte	Torino	0,000151686780	0,000095519871	0,000144153875	0,000094158347	0,000000000000	0,000143255842	0,000129214686	0,000198245234	0,000124974125
D433	EXILLES	Piemonte	Torino	0,000020078153	0,000005616996	0,000002866524	0,000005517540	0,000000000000	0,000025822738	0,000003395498	0,00000075487	0,000009889328
D520	FAVRIA	Piemonte	Torino	0,000090006197	0,000052197852	0,000086715981	0,000050544731	0,000000000000	0,000087294038	0,000074529746	0,000008702656	0,000068108402
D524	FELETTO	Piemonte	Torino	0,000044780184	0,000024370883	0,000033928531	0,000022159699	0,000000000000	0,000040481175	0,000027061445	0,000003839868	0,000029977927
D532	FENESTRELLE	Piemonte	Torino	0,000033030055	0,000014973934	0,000018235707	0,000015733091	0,000007059042	0,000041062844	0,000008079040	0,000000264206	0,000020595660
D562	FIANO	Piemonte	Torino	0,00005934916	0,000033254055	0,000075632918	0,000029305869	0,000000000000	0,000051721421	0,000033150407	0,000040901214	0,000044003884
D608	FIORANO CANAVESE	Piemonte	Torino	0,000021143262	0,000007999223	0,000017647737	0,000013639550	0,000000000000	0,000019428025	0,000009356634	0,000000692320	0,000014457306
D646	FOGLIZZO	Piemonte	Torino	0,000045404613	0,000026186161	0,000040608054	0,000034029377	0,000000000000	0,000047708811	0,000029381433	0,000003805218	0,000035396079
D725	FORNO CANAVESE	Piemonte	Torino	0,000070551223	0,000034040334	0,000069151652	0,000028245224	0,000000000000	0,000073184583	0,000051748172	0,000092813602	0,000053258033
D781	FRASSINETTO	Piemonte	Torino	0,000017029617	0,000004019056	0,000002731309	0,000004720553	0,000000000000	0,000021110399	0,000003046927	0,000000188719	0,000008320805
D805	FRONT	Piemonte	Torino	0,000036451385	0,000020797303	0,000034582697	0,000019367146	0,000000000000	0,000037138581	0,000022558859	0,000002682739	0,000026295175
D812	FROSSASCO	Piemonte	Torino	0,000059103143	0,000028579794	0,000054543729	0,000052174030	0,000000000000	0,000057710398	0,000038623956	0,000005538558	0,000047518161
D931	GARZIGLIANA	Piemonte	Torino	0,000016564274	0,000005866285	0,000012605389	0,000008294006	0,000000000000	0,000014347278	0,000005732760	0,000001211560	0,000010210628
D933	GASSINO TORINESE	Piemonte	Torino	0,000168108004	0,000107923860	0,000161498693	0,000088866707	0,000000000000	0,000157333001	0,000142563195	0,000019351860	0,000126357264
D983	GERMAGNANO	Piemonte	Torino	0,000031853325	0,000015756184	0,000024860641	0,000013750880	0,000000000000	0,000031458610	0,000017329182	0,000001557719	0,000020783556
E009	GIAGLIONE	Piemonte	Torino	0,000023244203	0,000006326938	0,000014628887	0,000009858505	0,000000000000	0,000027741129	0,000007890761	0,000000490669	0,000014162588
E020	GIAVENO	Piemonte	Torino	0,000323481194	0,000193827629	0,000332211241	0,000272758293	0,000214828258	0,000345207243	0,000256793925	0,000278898872	0,000290436792
E067	GIVOLETTO	Piemonte	Torino	0,000068169200	0,000040870534	0,000077818791	0,000045155317	0,000000000000	0,000069585203	0,000048715182	0,000027517936	0,000055249420
E154	GRAVERE	Piemonte	Torino	0,000025783296	0,000005169577	0,000006629001	0,000014157101	0,000000000000	0,000033653029	0,000008218072	0,000000452925	0,000015409549
E199	GROSCAVALLO	Piemonte	Torino	0,000025977682	0,000003352852	0,000003333531	0,000009081187	0,000000000000	0,000028762362	0,000003289114	0,000000037744	0,000012264233
E203	GROSSO	Piemonte	Torino	0,000024120236	0,000010409305	0,000021791062	0,000015388218	0,000000000000	0,000022729363	0,000012329311	0,000001435931	0,000017087050
E216	GRUGLIASCO	Piemonte	Torino	0,000685569897	0,000559706761	0,000812180714	0,000614525506	0,000469558504	0,000546104574	0,000691044496	0,000976476918	0,000664741446
E301	INGRIA	Piemonte	Torino	0,000009673528	0,000000588175	0,000000883839	0,000001736864	0,000000000000	0,000007909500	0,000000714002	0,000000000000	0,000003638480
E311	INVERSO PINASCA	Piemonte	Torino	0,000020870259	0,000005776178	0,000014388199	0,000012358767	0,000000000000	0,000020352602	0,000008328646	0,000000301950	0,000013429114
E345	ISLABELLA	Piemonte	Torino	0,000013102704	0,000002730929	0,000004663067	0,000003991408	0,000000000000	0,000010501315	0,000003499874	0,000000574373	0,000006307472
E368	ISSIGLIO	Piemonte	Torino	0,000014124103	0,000002683937	0,000006628846	0,000006343871	0,000000000000	0,000014509579	0,000004949483	0,000001105107	0,000008092304
E379	IVREA	Piemonte	Torino	0,000492466948	0,000430235307	0,000503936609	0,000557408535	0,000310004964	0,000480971213	0,000513602499	0,000587157555	0,000506595941
E394	LA CASSA	Piemonte	Torino	0,000037418591	0,000024332640	0,000036823985	0,000020939076	0,000000000000	0,000037573931	0,000022757806	0,000002800066	0,000027530756
E423	LA LOGGIA	Piemonte	Torino	0,000142970856	0,000101742965	0,000178392423	0,000109706917	0,000000000000	0,000136779527	0,000118478533	0,000018007610	0,000122501511
E445	LANZO TORINESE	Piemonte	Torino	0,000102639035	0,000064598768	0,000095242847	0,000081073225	0,000000000000	0,000108217451	0,000087593		

Codice catastale	Denominazione	Regione	Provincia	FUNZIONI GENERALI	POLIZIA LOCALE	ISTRUZIONE PUBBLICA	RIFIUTI	TPL	TERRITORIO E VIABILITÀ	SOCIALE	ASILI NIDO	COMPLESSIVO
E518	LEINI	Piemonte	Torino	0,000292467582	0,000217519109	0,000338885769	0,000226653153	0,000161937646	0,000270840199	0,000242955906	0,000436856479	0,000268684380
E520	LEMIE	Piemonte	Torino	0,000018246136	0,000001984521	0,000003079307	0,000005921672	0,000000000000	0,000020904890	0,000003008518	0,000000372762	0,000008764813
E551	LESSOLO	Piemonte	Torino	0,000041351248	0,000017700186	0,000036426887	0,000028028424	0,000000000000	0,000041231989	0,000025035345	0,000046446610	0,000032220147
E566	LEVONE	Piemonte	Torino	0,000015423878	0,000003885221	0,000009591811	0,000004103042	0,000000000000	0,000014591013	0,000005257136	0,000001038480	0,000008303438
E635	LOCANA	Piemonte	Torino	0,000058925241	0,000016720297	0,000030361294	0,000023064708	0,000000000000	0,000073826636	0,000022630893	0,000001677429	0,000035366257
E660	LOMBARDORE	Piemonte	Torino	0,000036068078	0,000017489432	0,000035687369	0,000019101293	0,000000000000	0,000035525010	0,000020424804	0,000002728270	0,000025569651
E661	LOMBRIASCO	Piemonte	Torino	0,000024234043	0,000015792550	0,000017901181	0,000012731941	0,000000000000	0,000023606566	0,000014221960	0,000002423119	0,000016692540
E683	LORANZE'	Piemonte	Torino	0,000027088828	0,000013142661	0,000030376228	0,000014924066	0,000008908423	0,000023246447	0,000013373558	0,000001817339	0,000019397475
E758	LUSERNA SAN GIOVANNI	Piemonte	Torino	0,000147679700	0,000076405368	0,000131198922	0,000119714363	0,000073420967	0,000149941286	0,000129381493	0,000028285374	0,000123792520
E759	LUSERNETTA	Piemonte	Torino	0,000015681307	0,000006701015	0,000014142600	0,000004576290	0,000000000000	0,000015108583	0,000005470615	0,000000605780	0,000009353296
E763	LUSIGLIE'	Piemonte	Torino	0,000016108341	0,000008980188	0,000016435080	0,000005851809	0,000000000000	0,000013640684	0,000005975294	0,000001298099	0,000010160496
E782	MACELLO	Piemonte	Torino	0,000027206914	0,000012655083	0,000025868991	0,000015068771	0,000009287995	0,000028083020	0,000013794868	0,000001903879	0,000019479188
E817	MAGLIONE	Piemonte	Torino	0,000015205053	0,000003279390	0,000007334889	0,000007444268	0,000000000000	0,000013942646	0,000004920584	0,000000432700	0,000008635911
M316	MAPPANO	Piemonte	Torino	0,000112910161	0,000052258468	0,000094446809	0,000054595039	0,000000000000	0,000114439080	0,000093259569	0,000012438991	0,000080943321
E941	MARENTINO	Piemonte	Torino	0,000029720891	0,000010522900	0,000023332759	0,000013069971	0,000000000000	0,000029275253	0,000015646348	0,000001435931	0,000019097519
F041	MASSELLO	Piemonte	Torino	0,000012478211	0,000000794062	0,000000891571	0,000001259501	0,000000824603	0,000010827874	0,000000842644	0,000000000000	0,000004495930
F053	MATHI	Piemonte	Torino	0,000075523619	0,000040199320	0,000069588646	0,000047308252	0,000000000000	0,000067427905	0,000054011552	0,000024182166	0,000056537926
F058	MATTIE	Piemonte	Torino	0,000025271997	0,000006624524	0,000015789660	0,000011477939	0,000000000000	0,000028248286	0,000008704639	0,000002359567	0,000015427324
F067	MAZZE'	Piemonte	Torino	0,000084753429	0,000039829423	0,000079385609	0,000060913507	0,000000000000	0,000087204951	0,000054558866	0,000006836657	0,000064966980
F074	MEANA DI SUSA	Piemonte	Torino	0,000025384422	0,000007193664	0,000015984285	0,000012958042	0,000000000000	0,000032597949	0,000010074389	0,000002493895	0,000016619870
F140	MERCENASCO	Piemonte	Torino	0,000031628929	0,000009650793	0,000027356399	0,000021762241	0,000000000000	0,000031026468	0,000016365140	0,000023078086	0,000023422817
F182	MEZZENILE	Piemonte	Torino	0,000029239959	0,000010840204	0,000015152912	0,000009168517	0,000000000000	0,000036220913	0,000010851140	0,000001770619	0,000017081266
F315	MOMBELLO DI TORINO	Piemonte	Torino	0,000012843148	0,000002465292	0,000002791215	0,000003824378	0,000000000000	0,000010817650	0,000004049593	0,000000358983	0,000006051068
F318	MOMPANTERO	Piemonte	Torino	0,000022479731	0,000006017772	0,000012643879	0,000007318355	0,000000000000	0,000026637557	0,000008142813	0,000001967273	0,000013025225
F327	MONASTERO DI LANZO	Piemonte	Torino	0,000020521092	0,000004189688	0,000004175669	0,000006453385	0,000003931977	0,000024215845	0,000005003637	0,000000226462	0,000010459197
F335	MONCALIERI	Piemonte	Torino	0,001026613537	0,000833455912	0,001057171258	0,000890087111	0,000594165918	0,001034957320	0,001170788338	0,001317443302	0,001002185069
D553	MONCENISIO	Piemonte	Torino	0,000007460206	0,000000567111	0,000000772809	0,000000793791	0,000000000000	0,000004696003	0,000000347306	0,000000000000	0,000002487719
F407	MONTALDO TORINESE	Piemonte	Torino	0,000018822129	0,000005043050	0,000004818014	0,000005772115	0,000000000000	0,000017025916	0,000007410880	0,000002425627	0,000009535407
F411	MONTALENGHE	Piemonte	Torino	0,000025263776	0,000011844776	0,000021226980	0,000012077404	0,000000000000	0,000023074684	0,000010466952	0,000002800066	0,000016317878
F420	MONTALTO DORA	Piemonte	Torino	0,000067422351	0,000031329991	0,000074035616	0,000047221706	0,000000000000	0,000061211682	0,000049306425	0,000089848604	0,000056114057
F422	MONTANARO	Piemonte	Torino	0,000099682881	0,000055698270	0,000097883039	0,000057997674	0,000000000000	0,000092856212	0,000079744695	0,000075485260	0,000077904951
F651	MONTEU DA PO	Piemonte	Torino	0,000022189210	0,000007766357	0,000018895690	0,000011781520	0,000006099735	0,000020931125	0,000010102280	0,000001557719	0,000014841870
F733	MORIONDO TORINESE	Piemonte	Torino	0,000021165611	0,000007152401	0,000019342135	0,000006965077	0,000000000000	0,000019705143	0,000008977436	0,000001644259	0,000012910042
F889	NICHELINO	Piemonte	Torino	0,000792231473	0,000668164208	0,000981894428	0,000701781711	0,000443323375	0,000677084997	0,000873052728	0,001246475847	0,000791184603
F906	NOASCA	Piemonte	Torino	0,000019929664	0,000001533017	0,000001076618	0,000004402546	0,000000000000	0,000018499824	0,000002053192	0,000000000000	0,000007979805
F925	NOLE	Piemonte	Torino	0,000118625699	0,000064053300	0,000129562174	0,000079946729	0,000000000000	0,000116827079	0,000097414784	0,000011064917	0,000095007483
F927	NOMAGLIO	Piemonte	Torino	0,000012749340	0,000002093842	0,000004169730	0,000003580663	0,000000000000	0,000010943459	0,000003642716	0,000000150975	0,000006074053
F931	NONE	Piemonte	Torino	0,000140486961	0,000094856723	0,000165580964	0,000123621638	0,000000000000	0,000132993842	0,000116766289	0,000013234508	0,000122541186
F948	NOVALESÀ	Piemonte	Torino	0,000021792649	0,000007401354	0,000013895622	0,000007928231	0,000000000000	0,000022918299	0,000006766511	0,000000377437	0,000012600638
G010	OGLIANICO	Piemonte	Torino	0,000031857105	0,000018563910	0,000024379937	0,000012706600	0,000000000000	0,000027976833	0,000016007180	0,000002584677	0,000020083268
G087	ORBASSANO	Piemonte	Torino	0,000451393135	0,000377112228	0,000457711437	0,000330547092	0,000258916948	0,000365927317	0,000402246902	0,000562173637	0,000397221929
G109	ORIO CANAVESE	Piemonte	Torino	0,000021526908	0,000006894461	0,000015387374	0,000010038692	0,000000000000	0,000019356775	0,000009339778	0,000001298099	0,000013236705
G151	OSASCO	Piemonte	Torino	0,000026312353	0,000011440835	0,000034124432	0,000016887949	0,000000000000	0,000023949458	0,000016451369	0,000009096045	0,000020681055
G152	OSASIO	Piemonte	Torino	0,000022195094	0,000010955302	0,000017901387	0,000007924980	0,000000000000	0,000018855630	0,000007843926	0,000001364135	0,000013170295
G196	OULX	Piemonte	Torino	0,000099716777	0,000055378838	0,000053450780	0,000083610909	0,000000000000	0,000150601980	0,000049181627	0,000003698886	0,000078247781
G202	OZEGNA	Piemonte	Torino	0,000028140956	0,000013258744	0,000028000525	0,000016401295	0,000000000000	0,000025463445	0,000014683982	0,000002596199	0,000019905743
G262	PALAZZO CANAVESE	Piemonte	Torino	0,000021667872	0,000006306488	0,000016736065	0,000011836128	0,000000000000	0,000020082036	0,000009408123	0,000001384639	0,000013970864
G303	PANCALIERI	Piemonte	Torino	0,000043663813	0,000023594209	0,000039435214	0,000026427796	0,000000000000	0,000039975716	0,000029048718	0,000002701112	0,000031711099
G330	PAELLA	Piemonte	Torino	0,000015074461	0,000005267093	0,000009045957	0,000006660364	0,000000000000	0,000012616574	0,000004744884	0,000001949153	0,000008649731
G387	PAVAROLO	Piemonte	Torino	0,000024722733	0,000013213367	0,000018786343	0,000010578768	0,000000000000	0,000022360613	0,000012172683	0,000001435931	0,000015690039
G392	PAVONE CANAVESE	Piemonte	Torino	0,000081763181	0,000040300294	0,000081671662	0,000066476345	0,000000000000	0,000069860192	0,000053455551	0,000005625098	0,000063861259
G398	PECETTO TORINESE	Piemonte	Torino	0,000078258390	0,000049064210	0,000072664290	0,000056544380	0,000000000000	0,000067343803	0,000057289175	0,000006102708	0,000060239226
G463	PEROSA ARGENTINA	Piemonte	Torino	0,000073178284	0,000034756091	0,000051168048	0,000045109311	0,000000000000	0,000076773300	0,000051211191	0,000072770343	0,000055375116
G462	PEROSA CANAVESE	Piemonte	Torino	0,000015698881	0,000003635584	0,000010882909	0,000006234562	0,000000000000	0,000013762472	0,000005361387	0,000003872875	0,000009100561
G465	PERRERO	Piemonte	Torino	0,000030688798	0,000008179018	0,000015217909	0,000007633980	0,000009233054	0,000039263961	0,000009362231	0,000002422953	0,000017257792
G477	PERTUSIO	Piemonte	Torino	0,000020068954	0,000009254741	0,000019840302	0,000007744102	0,000000000000	0,000018461986	0,000008397350	0,000022403625	0,000013722280
G505	PESSINETTO	Piemonte	Torino	0,000022785780	0,000007874823	0,000012912683	0,000011795144	0,000000000000	0,000027480041	0,000008273443	0,000000865400	0,000014491014
G559	PIANEZZA	Piemonte	Torino	0,000257997753	0,000158698573	0,000322654450	0,000211380496	0,000339201082	0,000233477688	0,000232507599	0,000125167739	0,000237970109
G672	PINASCA	Piemonte	Torino	0,000066112141	0,000026526738	0,000044512269	0,000038400886	0,000000000000	0,000073609686	0,000039813356	0,00006	

Codice catastale	Denominazione	Regione	Provincia	FUNZIONI GENERALI	POLIZIA LOCALE	ISTRUZIONE PUBBLICA	RIFIUTI	TPL	TERRITORIO E VIABILITÀ	SOCIALE	ASILI NIDO	COMPLESSIVO
G678	PINO TORINESE	Piemonte	Torino	0,000153699842	0,000093639020	0,000145766980	0,000120868653	0,000098642710	0,000134598663	0,000131516333	0,000009618522	0,000126923145
G684	PIOBESI TORINESE	Piemonte	Torino	0,000069255723	0,000041813769	0,000058005043	0,000047119262	0,000039529761	0,000068479978	0,000048708395	0,000007466843	0,000053650204
G691	PIOSSASCO	Piemonte	Torino	0,000309833337	0,000206231560	0,000352318484	0,000209030815	0,000000000000	0,000275526529	0,000272082601	0,000459671125	0,000269436628
G705	PISCINA	Piemonte	Torino	0,000063885795	0,000036406351	0,000060620759	0,000039665485	0,000030249657	0,000059571197	0,000046917195	0,000006317417	0,000048938020
G719	PIVERONE	Piemonte	Torino	0,000036870578	0,000020094885	0,000049054831	0,000026648877	0,000000000000	0,000033056684	0,000017499776	0,000002336579	0,000028925329
G777	POIRINO	Piemonte	Torino	0,000191507233	0,000139668367	0,000147115442	0,000124489310	0,000000000000	0,000188822569	0,000162077300	0,000089019035	0,000150115049
G805	POMARETTO	Piemonte	Torino	0,000028080179	0,000011886527	0,000023169295	0,000015307737	0,000000000000	0,000026147223	0,000013115878	0,000021416781	0,000019504207
G826	PONT-CANAVESE	Piemonte	Torino	0,000073550132	0,000035762791	0,000056204365	0,000039565050	0,000000000000	0,000086885196	0,000053677942	0,000048320374	0,000055299937
G900	PORTE	Piemonte	Torino	0,000024345205	0,000009656363	0,000018232468	0,000011299341	0,000010273577	0,000024229634	0,000013823270	0,000002682739	0,000016296288
G973	PRAGELATO	Piemonte	Torino	0,000048697734	0,000020354593	0,000028576354	0,000033567372	0,000013074454	0,000081856849	0,000010857846	0,000025587798	0,000036674737
G978	PRALI	Piemonte	Torino	0,000029113313	0,000004684198	0,000002788805	0,000011298404	0,000004612344	0,000037302213	0,000003927195	0,000004199442	0,000014922997
G979	PRALORMO	Piemonte	Torino	0,000043741395	0,000019152939	0,000033157567	0,000019326506	0,000000000000	0,000045107303	0,000025360527	0,000005192398	0,000028928012
G982	PRAMOLLO	Piemonte	Torino	0,000014839432	0,000002072305	0,000005221940	0,000003193134	0,000003215504	0,000017435432	0,000002958737	0,000000465952	0,000007326406
G986	PRAROSTINO	Piemonte	Torino	0,000029229883	0,000010550606	0,000031776759	0,000015130982	0,000014913341	0,000031980205	0,000016857491	0,000000905850	0,000021575717
G988	PRASCORSANO	Piemonte	Torino	0,000020377333	0,000006812303	0,000016505971	0,000007438343	0,000000000000	0,000020583724	0,000008269842	0,000001211560	0,000012457941
G997	PRATIGLIONE	Piemonte	Torino	0,000016432802	0,000005159980	0,000012977543	0,000005300345	0,000000000000	0,000016754925	0,000006598268	0,000000300124	0,000009778093
H100	QUAGLIUZZO	Piemonte	Torino	0,000011786776	0,000003291353	0,000003684063	0,000003375576	0,000000000000	0,000009655355	0,000003687174	0,000000259620	0,000005699402
H120	QUASSOLO	Piemonte	Torino	0,000013272298	0,000003432218	0,000007187924	0,000005971059	0,000000000000	0,000011625073	0,000004333539	0,000000432700	0,000007487654
H127	QUINCINETTO	Piemonte	Torino	0,000031282042	0,000013395307	0,000023030069	0,000009754065	0,000000000000	0,000032032744	0,000014178744	0,000002076959	0,000018861471
H207	REANO	Piemonte	Torino	0,000035704246	0,000018459289	0,000028696566	0,000023572019	0,000000000000	0,000035497826	0,000021454203	0,000002512880	0,000025932233
H270	RIBORDONE	Piemonte	Torino	0,000013526326	0,000006106665	0,000007553200	0,000003482602	0,000000000000	0,000014091253	0,000000993562	0,000000000000	0,000005644138
H337	RIVA PRESSO CHIERI	Piemonte	Torino	0,000085779211	0,000049144304	0,000095656190	0,000044437903	0,000000000000	0,000089079691	0,000057993660	0,000198985318	0,000072305175
H333	RIVALBA	Piemonte	Torino	0,000026482174	0,000009670859	0,000022485151	0,000015051762	0,000007996064	0,000026233053	0,000014417220	0,000001364135	0,000018476484
H335	RIVALTA DI TORINO	Piemonte	Torino	0,000344590251	0,000243778296	0,000420767060	0,000291304791	0,000175021411	0,000303022585	0,000334126776	0,000634196098	0,000334183301
H338	RIVARA	Piemonte	Torino	0,000052377944	0,000022654419	0,000042571037	0,000030110735	0,000000000000	0,000053681431	0,000035350496	0,000004673158	0,000037418468
H340	RIVAROLO CANAVESE	Piemonte	Torino	0,000242517537	0,000184402095	0,000251348200	0,000165220932	0,000000000000	0,000220748620	0,000206895311	0,000219432020	0,000203649763
H344	RIVAROSSA	Piemonte	Torino	0,000032134092	0,000017080149	0,000030717671	0,000015249662	0,000000000000	0,000032274672	0,000017326638	0,000001723118	0,000022203829
H355	RIVOLI	Piemonte	Torino	0,000918579218	0,000814490448	0,000871511989	0,000857429286	0,000561698914	0,000723573598	0,000917903542	0,000947110516	0,000856292779
H367	ROBASSOMERO	Piemonte	Torino	0,000060387518	0,000040870348	0,000048610363	0,000036452603	0,000000000000	0,000053587129	0,000041425184	0,000004235998	0,000043614072
H386	ROCCA CANAVESE	Piemonte	Torino	0,000040107070	0,000017435115	0,000033885918	0,000018034694	0,000000000000	0,000047530027	0,000022164979	0,000002682739	0,000027555178
H498	ROLETTO	Piemonte	Torino	0,000043485276	0,000016549009	0,000030718209	0,000031906648	0,000000000000	0,000041712710	0,000025772172	0,000061143248	0,000033594926
H511	ROMANO CANAVESE	Piemonte	Torino	0,000057262743	0,000026848435	0,000052939554	0,000033496850	0,000000000000	0,000056422334	0,000032906232	0,000052190953	0,000042899664
H539	RONCO CANAVESE	Piemonte	Torino	0,000028126512	0,000004146059	0,000001921977	0,000009099152	0,000000000000	0,000031103088	0,000004765244	0,000000372762	0,000013080387
H547	RONDISSONE	Piemonte	Torino	0,000040789068	0,000017528485	0,000032000593	0,000032064666	0,000000000000	0,000040340767	0,000023316687	0,000004067378	0,000030682564
H554	RORA'	Piemonte	Torino	0,000012438958	0,000002401011	0,000003985575	0,000003097932	0,000000000000	0,000014020413	0,000002818280	0,000000425054	0,000006142784
H583	ROSTA	Piemonte	Torino	0,000091001528	0,000059874060	0,000112208837	0,000076501260	0,000000000000	0,000079527867	0,000064076611	0,000210681982	0,000084864576
H555	ROURE	Piemonte	Torino	0,000035960782	0,000008837946	0,000018902134	0,000014398053	0,000000000000	0,000044218569	0,000011293711	0,000001491048	0,000021182898
H627	RUBIANA	Piemonte	Torino	0,000056173565	0,000023402857	0,000035098235	0,000038939472	0,000000000000	0,000072808496	0,000031344906	0,000012307393	0,000041578927
H631	RUEGLIO	Piemonte	Torino	0,000022639060	0,000008819581	0,000016481180	0,000008177528	0,000000000000	0,000024017516	0,000009983992	0,000000603900	0,000013878775
H691	SALASSA	Piemonte	Torino	0,000038237741	0,000021997597	0,000022131635	0,000015783531	0,000000000000	0,000034123766	0,000021312928	0,000002153897	0,000023602742
H684	SALBERTRAND	Piemonte	Torino	0,000025923859	0,000008545059	0,000009811470	0,000014707550	0,000000000000	0,000029319165	0,000006893969	0,000000528412	0,000015536521
H702	SALERANO CANAVESE	Piemonte	Torino	0,000014688218	0,000003220511	0,000003499914	0,000009872390	0,000000000000	0,000011960450	0,000005221685	0,000000692320	0,000008465682
H734	SALZA DI PINEROLO	Piemonte	Torino	0,000010252801	0,000001140785	0,000001192337	0,000001162215	0,000001185908	0,000007634924	0,000000969065	0,000000037744	0,000003727874
H753	SAMONE	Piemonte	Torino	0,000032450541	0,000013285129	0,000036542002	0,000023363767	0,000000000000	0,000028116612	0,000018781328	0,000003115439	0,000024655769
H775	SAN BENIGNO CANAVESE	Piemonte	Torino	0,000106976219	0,000065244624	0,000123350514	0,000063801629	0,000000000000	0,000103853614	0,000084205998	0,000009690842	0,000084195969
H789	SAN CARLO CANAVESE	Piemonte	Torino	0,000073790145	0,000035421858	0,000078692057	0,000054418881	0,000000000000	0,000075889801	0,000054294212	0,000045646745	0,000060838248
H804	SAN COLOMBANO BELMONTE	Piemonte	Torino	0,000012975503	0,000002525940	0,000006992967	0,000004876814	0,000002840254	0,000010859871	0,000003606915	0,000000215390	0,000006934977
H820	SAN DIDERO	Piemonte	Torino	0,000015181498	0,000005564926	0,000013093387	0,000007520176	0,000000000000	0,000013820869	0,000005071016	0,000002674797	0,000009672789
H847	SAN FRANCESCO AL CAMPO	Piemonte	Torino	0,000090731634	0,000048167648	0,000082976895	0,000055857845	0,000000000000	0,000085952951	0,000061580820	0,000008687385	0,000066860174
H862	SAN GERMANO CHISONE	Piemonte	Torino	0,000041895830	0,000016702079	0,000034134449	0,000026236623	0,000000000000	0,000043268797	0,000025182251	0,000002076959	0,000029933154
H873	SAN GILLIO	Piemonte	Torino	0,000056541989	0,000031435404	0,000059032110	0,000040681769	0,000000000000	0,000050218560	0,000038927777	0,000019372276	0,000044516219
H890	SAN GIORGIO CANAVESE	Piemonte	Torino	0,000053992984	0,000031494536	0,000044385116	0,000044806071	0,000000000000	0,000054865218	0,000032569281	0,000004240458	0,000042155380
H900	SAN GIORIO DI SUSÀ	Piemonte	Torino	0,000028274768	0,000011778782	0,000020222895	0,000015132305	0,000000000000	0,000031873254	0,000012724271	0,000005285506	0,000019064609
H936	SAN GIUSTO CANAVESE	Piemonte	Torino	0,000065188587	0,000033749836	0,000054811716	0,000052447781	0,000000000000	0,000060235997	0,000044584849	0,000006490497	0,000050420778
H997	SAN MARTINO CANAVESE	Piemonte	Torino	0,000023209965	0,000006836454	0,000021155572	0,000010583782	0,000000000000	0,000022684494	0,000008511165	0,000001817339	0,000014785133
I024	SAN MAURIZIO CANAVESE	Piemonte	Torino	0,000182475182	0,000130485918	0,000253332256	0,000131848167	0,000071355967	0,000165200931	0,000146220518	0,000265388534	0,000167943606
I030	SAN MAURO TORINESE	Piemonte	Torino	0,000338077731	0,000244364723	0,000371262025	0,000258326666	0,000194150606	0,000284212229	0,000313034779	0,000219497878	0,000296037569
I090	SAN PIETRO VAL LEMINA	Piemonte	Torino	0,000034185082	0,000012318180	0,000027762982	0,000015373947	0,000011867364	0,000036179519	0,000018710245	0,000003201979	0,000023012849
I126	SAN PONSO	Piemonte	Torino	0,000017787735	0,000006432137	0,000001779164	0,000006924062	0,000000000000				

Codice catastale	Denominazione	Regione	Provincia	FUNZIONI GENERALI	POLIZIA LOCALE	ISTRUZIONE PUBBLICA	RIFIUTI	TPL	TERRITORIO E VIABILITÀ	SOCIALE	ASILI NIDO	COMPLESSIVO
I152	SAN SEBASTIANO DA PO	Piemonte	Torino	0,000045633423	0,000019891474	0,000038240644	0,000025764255	0,000000000000	0,000044165275	0,000024002663	0,000002942359	0,000031318127
I154	SAN SECONDO DI PINEROLO	Piemonte	Torino	0,000077273151	0,000043152545	0,000078946347	0,000065162113	0,000000000000	0,000075345318	0,000053953839	0,000007528977	0,000063238978
H855	SANGANO	Piemonte	Torino	0,000072059796	0,000043643022	0,000073870134	0,000052551034	0,000000000000	0,000067173097	0,000053950955	0,000005384743	0,000057187544
I258	SANT'AMBROGIO DI TORINO	Piemonte	Torino	0,000085682849	0,000055216142	0,000097862848	0,000060273027	0,000000000000	0,000086660141	0,000069427236	0,000098000378	0,000074308186
I296	SANT'ANTONINO DI SUSA	Piemonte	Torino	0,000080684082	0,000048278465	0,000079699567	0,000055572223	0,000000000000	0,000081804637	0,000064743194	0,000032701936	0,000065240121
I327	SANTENA	Piemonte	Torino	0,000190238344	0,000125289820	0,000214765561	0,000123300763	0,000060578370	0,000172525241	0,000169044015	0,000243356097	0,000164725754
I466	SAUZE D'OULX	Piemonte	Torino	0,000064865128	0,000037106579	0,000024028869	0,000071558042	0,000000000000	0,000099894093	0,000016316592	0,000000377437	0,000051932836
I465	SAUZE DI CESANA	Piemonte	Torino	0,00002661155	0,000002661155	0,000002604215	0,000010570472	0,000000000000	0,000029282342	0,000003105167	0,000000264206	0,000012519177
I490	SCALENGHE	Piemonte	Torino	0,000066404876	0,000043805853	0,000060727529	0,000050253593	0,000000000000	0,000069367288	0,000046378784	0,000005884718	0,000052903502
I511	SCARMAGNO	Piemonte	Torino	0,000025528613	0,000013252570	0,000027050751	0,000013513174	0,000000000000	0,000023040949	0,000008613097	0,000016422770	0,000017908132
I539	SCIOLZE	Piemonte	Torino	0,000032612389	0,000011618880	0,000028864422	0,000015938510	0,000000000000	0,000032467277	0,000018654793	0,000002163499	0,000022085102
I692	SESTRIERE	Piemonte	Torino	0,000066342013	0,000066562315	0,000034010819	0,000059584321	0,000025073910	0,000109869682	0,000011623924	0,000016721441	0,000054442185
I701	SETTIMO ROTTARO	Piemonte	Torino	0,000017419948	0,000004634885	0,000008685036	0,000005527133	0,000000000000	0,000014354650	0,000006045495	0,000000519240	0,000009077625
I703	SETTIMO TORINESE	Piemonte	Torino	0,0000813069349	0,000688664929	0,000953162347	0,000757888364	0,000454906337	0,000685545042	0,000875750863	0,001074731976	0,000802349084
I702	SETTIMO VITTONI	Piemonte	Torino	0,000043220542	0,000019144464	0,000048663010	0,000028685626	0,000000000000	0,000042929139	0,000021390122	0,000042578173	0,000034023152
I886	SPARONE	Piemonte	Torino	0,000030296092	0,000013589376	0,000014808629	0,000012269809	0,000011133026	0,000033760885	0,000012813289	0,000002163499	0,000018586093
I969	STRAMBINELLO	Piemonte	Torino	0,000011102449	0,000001796693	0,000005476668	0,000003186631	0,000000000000	0,000008520267	0,000002864688	0,000000432700	0,000005398460
I970	STRAMBINO	Piemonte	Torino	0,000120194654	0,000053289594	0,000130517274	0,000099496267	0,000040505927	0,000112476694	0,000089366323	0,000168183050	0,000105798645
L013	SUSA	Piemonte	Torino	0,000129474552	0,000097834326	0,000101375468	0,000098267475	0,000077696195	0,000127604708	0,000113858764	0,000066609638	0,000108847427
L066	TAVAGNASCO	Piemonte	Torino	0,000021808754	0,000009691887	0,000020474439	0,000008956430	0,000000000000	0,000022477225	0,000009349289	0,000000865400	0,000014238301
L219	TORINO	Piemonte	Torino	0,016727646800	0,037465822847	0,024189778032	0,022593482082	0,061322768240	0,015803668691	0,032047421162	0,023905598691	0,23905598691
L238	TORRAZZA PIEMONTE	Piemonte	Torino	0,000054901078	0,000030246793	0,000054965322	0,000038097506	0,000000000000	0,000049794844	0,000033545920	0,000111308322	0,000045846509
L247	TORRE CANAVESE	Piemonte	Torino	0,000019379216	0,000005169055	0,000007445807	0,000008072068	0,000000000000	0,000016310564	0,000006575143	0,000001298099	0,000010354680
L277	TORRE PELLICE	Piemonte	Torino	0,000100797168	0,000053177508	0,000060823098	0,000080646359	0,000059497783	0,000108368848	0,000078860598	0,000110108249	0,000083865054
L327	TRANA	Piemonte	Torino	0,000072359639	0,000041663932	0,000074495611	0,000054500545	0,000000000000	0,000072670128	0,000052910080	0,000057205113	0,000060337875
L345	TRAVERSELLA	Piemonte	Torino	0,000019461123	0,000004174157	0,000003098818	0,000003996922	0,000000000000	0,000019608206	0,000004281552	0,000000372762	0,000008694758
L340	TRAVES	Piemonte	Torino	0,000018057803	0,000004925658	0,000008985242	0,000007821356	0,000000000000	0,000019321239	0,000006728981	0,000000415181	0,000010550466
L445	TROFARELLO	Piemonte	Torino	0,000191365926	0,000126211862	0,000188865020	0,000149510233	0,000000000000	0,000171651838	0,000169968972	0,000120075559	0,000161545958
L515	USSEAUX	Piemonte	Torino	0,000017084703	0,000002562620	0,000004120744	0,000005512069	0,000000000000	0,000018709774	0,000002698378	0,000000188719	0,000008285027
L516	USSEGLIO	Piemonte	Torino	0,000025786291	0,000003601472	0,000002238488	0,000006588960	0,000000000000	0,000027539412	0,000002970078	0,000000150975	0,000011262254
L538	VAIE	Piemonte	Torino	0,000031767595	0,000015586579	0,000023104478	0,000017755382	0,000000000000	0,000030860453	0,000019346544	0,000007647908	0,000022028507
L555	VAL DELLA TORRE	Piemonte	Torino	0,000080866273	0,000039086625	0,000076882703	0,000058998480	0,000000000000	0,000087827577	0,000055935878	0,000006030912	0,000063525092
M405	VAL DI CHY	Piemonte	Torino	0,000046599721	0,000010640562	0,000022282952	0,000015647815	0,000000000000	0,000042240083	0,000016438802	0,000001325539	0,000024752553
M415	VALCHIUSA	Piemonte	Torino	0,000048003647	0,000011094922	0,000035257718	0,000015036784	0,000000000000	0,000045107839	0,000015037628	0,000001283223	0,000026753559
L578	VALGIOIE	Piemonte	Torino	0,000024961858	0,000007404270	0,000012498768	0,000014942382	0,000000000000	0,000028752112	0,000011012590	0,000011809969	0,000016659088
L629	VALLO TORINESE	Piemonte	Torino	0,000019149421	0,000008236045	0,000020872378	0,000006523576	0,000000000000	0,000017609392	0,000009048081	0,000001730799	0,000012423838
L644	VALPERGA	Piemonte	Torino	0,000063700838	0,000036435071	0,000047488806	0,000032895206	0,000000000000	0,000064595008	0,000047565350	0,000005625098	0,000045154106
B510	VALPRATO SOANA	Piemonte	Torino	0,000019856791	0,000001693345	0,000001468964	0,000005903643	0,000001332400	0,000020308193	0,000001518814	0,000000279571	0,000008609633
L685	VARELLA	Piemonte	Torino	0,000022861099	0,000007439307	0,000019304290	0,000011736126	0,000000000000	0,000021311273	0,000010346147	0,000001038480	0,000014874881
L698	VAUDA CANAVESE	Piemonte	Torino	0,000032619313	0,000016254723	0,000032650640	0,000020214224	0,000000000000	0,000032765339	0,000018475083	0,000002250039	0,000024037017
L727	VENARIA REALE	Piemonte	Torino	0,000605054783	0,000621224267	0,000585832433	0,000508307829	0,000334442821	0,000484371432	0,000617241972	0,001064258906	0,000576550742
L726	VENAUS	Piemonte	Torino	0,000026756568	0,000010849811	0,000019854943	0,000010936151	0,000000000000	0,000030977569	0,000011423494	0,000000490669	0,000017059642
L779	VEROLENGO	Piemonte	Torino	0,000092532506	0,000058078629	0,000093262230	0,000061019147	0,000000000000	0,000094260810	0,000068415537	0,000027000469	0,000073341387
L787	VERRUA SAVOIA	Piemonte	Torino	0,000035855634	0,000011806409	0,000028101631	0,000019946128	0,000000000000	0,000037338183	0,000017910004	0,000001990419	0,000024172237
L811	VESTIGNE'	Piemonte	Torino	0,000022370977	0,000011206583	0,000025065458	0,000011214761	0,000000000000	0,000021446829	0,000010014893	0,000001384639	0,000015648509
L830	VIALFRE'	Piemonte	Torino	0,000011434332	0,000001845866	0,000003349672	0,000003811138	0,000000000000	0,000008762870	0,000002600597	0,000000432700	0,000005341571
L857	VIDRACCO	Piemonte	Torino	0,000015875277	0,000004886821	0,000004663709	0,000006769685	0,000000000000	0,000012891808	0,000006191681	0,000000415181	0,000008410158
L898	VIGONE	Piemonte	Torino	0,000102802624	0,000055107343	0,000079662990	0,000074843159	0,000000000000	0,000107878129	0,000080687329	0,000022500391	0,000080216596
L948	VILLAFRANCA PIEMONTE	Piemonte	Torino	0,000090458464	0,000042789056	0,000095973636	0,000067604705	0,000022018914	0,000098478548	0,000065514010	0,000073727853	0,000076595517
L982	VILLANOVA CANAVESE	Piemonte	Torino	0,000026628660	0,000013594203	0,000027123984	0,000014643704	0,000000000000	0,000022706358	0,000014687477	0,000002225694	0,000018702020
L999	VILLAR DORA	Piemonte	Torino	0,000056926139	0,000032577242	0,000038721029	0,000039622089	0,000000000000	0,000056925646	0,000037611054	0,000005312946	0,000041739462
M007	VILLAR FOCCHIARDO	Piemonte	Torino	0,000047046879	0,000018082276	0,000028102615	0,000024455707	0,000000000000	0,000051469492	0,000027068257	0,000010711267	0,000031423194
M013	VILLAR PELLICE	Piemonte	Torino	0,000036722031	0,000015171304	0,000024342661	0,000015222598	0,000000000000	0,000042658447	0,000015948886	0,000000528412	0,000023152455
M014	VILLAR PEROSA	Piemonte	Torino	0,000084389984	0,000038013561	0,000078667518	0,000058424497	0,000000000000	0,000085680651	0,000064546682	0,000006230878	0,000065237364
M002	VILLARBASSE	Piemonte	Torino	0,000065158989	0,000039414191	0,000077219946	0,000044656340	0,000000000000	0,000058392339	0,000044723326	0,000004594980	0,000051477081
M004	VILLAREGGIA	Piemonte	Torino	0,000026122553	0,000013556408	0,000019911398	0,000017638471	0,000000000000	0,000025492964	0,000014160668	0,000001903879	0,000018661885
M027	VILLASTELLONE	Piemonte	Torino	0,000085603724	0,000043874027	0,000092638486	0,000067156318	0,000000000000	0,000082526732	0,000066395918	0,000013500235	0,000070204001
M060	VINOVO	Piemonte	Torino	0,000263973413	0,000186152235	0,000274813668	0,000164114494	0,000135795899	0,000235082158	0,000224401713	0,000161926270	0,000216909598
M069	VIRLE PIEMONTE	Piemonte	Torino	0,000027922425	0,000018443101	0,000022636013	0,000012098588	0,000000000000				

Codice catastale	Denominazione	Regione	Provincia	FUNZIONI GENERALI	POLIZIA LOCALE	ISTRUZIONE PUBBLICA	RIFIUTI	TPL	TERRITORIO E VIABILITÀ	SOCIALE	ASILI NIDO	COMPLESSIVO
M080	VISTRORIO	Piemonte	Torino	0,000016157806	0,000005870852	0,000015371398	0,000006392246	0,000000000000	0,000014728941	0,000006387901	0,000000605780	0,000010113728
M094	VIU'	Piemonte	Torino	0,000047905264	0,000016504527	0,000029095498	0,000018313800	0,000000000000	0,000071210222	0,000015195107	0,000000717131	0,000030278808
M122	VOLPIANO	Piemonte	Torino	0,000262062075	0,000188772486	0,000284480263	0,000245196598	0,000108114420	0,000248704484	0,000233734934	0,000273480101	0,000245774788
M133	VOLVERA	Piemonte	Torino	0,000141704402	0,000101098500	0,000156428143	0,000106475342	0,000000000000	0,000139250943	0,000110417412	0,000016922814	0,000117546377
A317	ANTRONA SCHIERANCO	Piemonte	Verbanio-Cusio-Ossola	0,000029918391	0,000004753617	0,000006251556	0,000007394755	0,000000000000	0,000036520584	0,000005583091	0,000000226462	0,000014377632
A325	ANZOLA D'OSSOLA	Piemonte	Verbanio-Cusio-Ossola	0,000015722890	0,000006746212	0,000016616474	0,000008855108	0,000000000000	0,000016744914	0,000004485275	0,000000346160	0,000010850343
A409	ARIZZANO	Piemonte	Verbanio-Cusio-Ossola	0,000040378430	0,000019692727	0,000035904711	0,000028468261	0,000000000000	0,000046873726	0,000023758034	0,000031752846	0,000032091976
A427	AROLA	Piemonte	Verbanio-Cusio-Ossola	0,000012433264	0,000002326631	0,000004540415	0,000003485078	0,000000000000	0,000014738781	0,000002746268	0,000000075487	0,000006371808
A497	AURANO	Piemonte	Verbanio-Cusio-Ossola	0,000012364512	0,000001292918	0,000001265686	0,000002970110	0,000000000000	0,000015119529	0,000001573939	0,000000113231	0,000005597631
A534	BACENO	Piemonte	Verbanio-Cusio-Ossola	0,000040389527	0,000015907700	0,000020282799	0,000017215434	0,000009684915	0,000049900013	0,000010800973	0,000002975377	0,000024458228
A610	BANNIO ANZINO	Piemonte	Verbanio-Cusio-Ossola	0,000022520894	0,000003430082	0,000004834759	0,000007302859	0,000000000000	0,000028556517	0,000006064958	0,000000745524	0,000011696734
A725	BAVENO	Piemonte	Verbanio-Cusio-Ossola	0,000136101451	0,000103016626	0,000088648696	0,000126335614	0,000000000000	0,000161136832	0,000085978323	0,000161847706	0,000117793109
A733	BEE	Piemonte	Verbanio-Cusio-Ossola	0,000021444992	0,000008346730	0,000016881723	0,000015565899	0,000005488871	0,000030799612	0,000008810295	0,000014409886	0,000016949648
A742	BELGIRATE	Piemonte	Verbanio-Cusio-Ossola	0,000020451322	0,000008422484	0,000004101362	0,000014402326	0,000000000000	0,000026500798	0,000006479071	0,000000692320	0,000013180489
A834	BEURA-CARDEZZA	Piemonte	Verbanio-Cusio-Ossola	0,000036907049	0,000013306851	0,0000021534882	0,000018750865	0,000000000000	0,000041613613	0,000019626201	0,000002596199	0,000024089171
A925	BOGNANCO	Piemonte	Verbanio-Cusio-Ossola	0,000022136146	0,000003615615	0,000002852989	0,000007127823	0,000000000000	0,000027727661	0,000003105952	0,000000037744	0,000010773528
M370	BORGOMEZZAVALLE	Piemonte	Verbanio-Cusio-Ossola	0,000016061161	0,000003248017	0,000005886958	0,000004681289	0,000000000000	0,000020009889	0,000004457874	0,000000100041	0,000008542745
B207	BROVELLO-CARPUGNINO	Piemonte	Verbanio-Cusio-Ossola	0,000022335783	0,000008514316	0,000004260898	0,000011410469	0,000000000000	0,000029042161	0,000007909999	0,000001038480	0,000013337191
B380	CALASCA-CASTIGLIONE	Piemonte	Verbanio-Cusio-Ossola	0,000026537567	0,000006301644	0,000005443360	0,000008575353	0,000000000000	0,000032955919	0,000008170162	0,000000838714	0,000013959901
B463	CAMBIASCA	Piemonte	Verbanio-Cusio-Ossola	0,000033923186	0,000012587143	0,000043329654	0,000022731863	0,000014517175	0,000038435630	0,000020146575	0,000001990419	0,000027459717
B610	CANNERO RIVIERA	Piemonte	Verbanio-Cusio-Ossola	0,000042498242	0,000039470053	0,000025917768	0,000034834193	0,000014588480	0,000044825912	0,000014954378	0,000000300124	0,000031883212
B615	CANNOBIO	Piemonte	Verbanio-Cusio-Ossola	0,000135188685	0,000102626421	0,000101049149	0,000170657954	0,000064256874	0,000147342873	0,000093111182	0,000001250196	0,000125862251
B694	CAPREZZO	Piemonte	Verbanio-Cusio-Ossola	0,000010748984	0,000001162876	0,000001429865	0,000003118707	0,000000000000	0,000012002480	0,000002049331	0,000000037744	0,000005010477
B876	CASALE CORTE CERRO	Piemonte	Verbanio-Cusio-Ossola	0,000068931189	0,000038811697	0,000089630059	0,000049822401	0,000000000000	0,000075593045	0,000047656830	0,000099575853	0,000061569534
C478	CEPPO MORELLI	Piemonte	Verbanio-Cusio-Ossola	0,000018638074	0,000002262577	0,000002922387	0,000005825481	0,000000000000	0,000022356851	0,000004545807	0,000000093190	0,000009199039
C567	CESARA	Piemonte	Verbanio-Cusio-Ossola	0,000018967404	0,000005050258	0,000014848389	0,000006899147	0,000000000000	0,000022047334	0,000007749783	0,000000778860	0,000011768874
D099	COSSOGNO	Piemonte	Verbanio-Cusio-Ossola	0,000024271593	0,000004607382	0,000006269631	0,000007488525	0,000000000000	0,000033877219	0,000006939826	0,000001384639	0,000013161586
D134	CRAVEGGIA	Piemonte	Verbanio-Cusio-Ossola	0,000033757288	0,000013068326	0,000014629713	0,000015500655	0,000000000000	0,000053069067	0,000009268942	0,000000264206	0,000021462648
D168	CREVOLADOSSOLA	Piemonte	Verbanio-Cusio-Ossola	0,000092198153	0,000038981040	0,000099126529	0,000071613998	0,000000000000	0,000107952094	0,000066843120	0,000008394377	0,000076122046
D177	CRODO	Piemonte	Verbanio-Cusio-Ossola	0,000048964109	0,000021987346	0,000031088949	0,000021425732	0,000020189650	0,000068314468	0,000021365083	0,000002250039	0,000033152542
D332	DOMODOSSOLA	Piemonte	Verbanio-Cusio-Ossola	0,000373030560	0,000272479406	0,000286680948	0,000339580697	0,000000000000	0,000411151168	0,000360478486	0,000602395310	0,000346865001
D374	DRUOGNO	Piemonte	Verbanio-Cusio-Ossola	0,000036171551	0,000018004067	0,000029368745	0,000012699777	0,000009835865	0,000050267237	0,000013121232	0,000000981337	0,000024066487
D706	FORMAZZA	Piemonte	Verbanio-Cusio-Ossola	0,000035939134	0,000010897754	0,000009652461	0,000010972695	0,000000000000	0,000038598928	0,000006019384	0,000000226462	0,000017731518
D984	GERMAGNO	Piemonte	Verbanio-Cusio-Ossola	0,000010356387	0,000002629377	0,000006957042	0,000001737714	0,000000000000	0,000010626276	0,000002299942	0,000000490669	0,000005296205
E003	GHIFFA	Piemonte	Verbanio-Cusio-Ossola	0,000056167382	0,000025817243	0,000031932375	0,000037654887	0,000013131048	0,000071594465	0,000031163078	0,000003028899	0,000040833917
E028	GIGNESE	Piemonte	Verbanio-Cusio-Ossola	0,000032968020	0,000016206782	0,000017741934	0,000027062524	0,000000000000	0,000064562862	0,000014257479	0,000000905850	0,000027045857
E153	GRAVELLONA TOCE	Piemonte	Verbanio-Cusio-Ossola	0,000149916712	0,000095886317	0,000116089593	0,000135598603	0,000000000000	0,000166008820	0,000125219747	0,000176009175	0,000132923517
E269	GURRO	Piemonte	Verbanio-Cusio-Ossola	0,000014009921	0,000002407210	0,000006454807	0,000003832640	0,000000000000	0,000017515522	0,000003149944	0,00000279571	0,000007442058
E304	INTRAGNA	Piemonte	Verbanio-Cusio-Ossola	0,000010179076	0,000000828801	0,000001758223	0,000002434946	0,000000000000	0,000011978745	0,000001074276	0,000000226462	0,000004602324
E685	LOREGLIA	Piemonte	Verbanio-Cusio-Ossola	0,000013033953	0,000002124438	0,000001733652	0,000003139249	0,000000000000	0,000013238176	0,000003363827	0,000000372762	0,000005939706
E790	MACUGNAGA	Piemonte	Verbanio-Cusio-Ossola	0,000042218070	0,000028594801	0,000016193055	0,000016726451	0,000000000000	0,000051391701	0,000008322326	0,000000226462	0,000024468170
E795	MADONNA DEL SASSO	Piemonte	Verbanio-Cusio-Ossola	0,000016954688	0,000003151847	0,000006402273	0,000007813099	0,000000000000	0,000021886026	0,000004977178	0,000000037744	0,000009897235
E853	MALESCO	Piemonte	Verbanio-Cusio-Ossola	0,000044852129	0,000017746174	0,000023363494	0,000026972879	0,000000000000	0,000067379081	0,000019526753	0,000003431263	0,000031501495
F010	MASERA	Piemonte	Verbanio-Cusio-Ossola	0,000036879409	0,000017106926	0,000027503304	0,000018380691	0,000007230796	0,000043726521	0,000018954942	0,000001903879	0,000025388593
F048	MASSIOLA	Piemonte	Verbanio-Cusio-Ossola	0,000009537103	0,000001180901	0,000001931035	0,000002032488	0,000000000000	0,000009194789	0,000001574657	0,000000093190	0,000004174097
F146	MERGOZZO	Piemonte	Verbanio-Cusio-Ossola	0,000052099952	0,000030649476	0,000058728357	0,000039392905	0,000000000000	0,000062893355	0,000030118491	0,000002769279	0,000042751734
F192	MAZZINA	Piemonte	Verbanio-Cusio-Ossola	0,000017021369	0,000002565030	0,000003986414	0,000010303255	0,000004682031	0,000021074897	0,000004712448	0,000000415181	0,000010218884
F483	MONTECRESTESE	Piemonte	Verbanio-Cusio-Ossola	0,000042943023	0,000012167928	0,000027914621	0,000016752839	0,000000000000	0,000052573663	0,000017229953	0,000002682739	0,000026544238
F639	MONTESCHEENO	Piemonte	Verbanio-Cusio-Ossola	0,000017808801	0,000003409809	0,000007974391	0,000005445902	0,000004027947	0,000021946055	0,000005203249	0,000000432700	0,000009859670
F932	NONIO	Piemonte	Verbanio-Cusio-Ossola	0,000022123596	0,000006553017	0,000017526466	0,000009432560	0,000000000000	0,000025120948	0,000009257288	0,000001005152	0,000014125135
G007	OGGEBBIO	Piemonte	Verbanio-Cusio-Ossola	0,000031179626	0,000011670620	0,000016059506	0,000032506788	0,000005454336	0,000041013042	0,000010825280	0,000000700288	0,000024414576
G062	OMEGNA	Piemonte	Verbanio-Cusio-Ossola	0,000293037314	0,000205494105	0,000262528192	0,000244057170	0,000148245367	0,000344181831	0,000259942784	0,000376387399	0,000270629343
G117	ORNAVASSO	Piemonte	Verbanio-Cusio-Ossola	0,000070157643	0,000033754526	0,000052374362	0,000047869513	0,000000000000	0,000087123580	0,000047540478	0,000070349801	0,000056176816
G280	PALLANZENO	Piemonte	Verbanio-Cusio-Ossola	0,000027540423	0,000010824843	0,0000021519081	0,000010759755	0,000000000000	0,000027533095	0,000016759532	0,000001557719	0,000017785507
G600	PIEDIMULERA	Piemonte	Verbanio-Cusio-Ossola	0,000035324326	0,000016774594	0,000029540615	0,000025451126	0,000000000000	0,000038800232	0,000022825998	0,000002163499	0,000026912399
G658	PIEVE VERGONTE	Piemonte	Verbanio-Cusio-Ossola	0,000056594337	0,000022662595	0,000032345198	0,000030386123	0,000000000000	0,000068538906	0,000034423831	0,000004153918	0,000038617618
H030	PREMENO	Piemonte	Verbanio-Cusio-Ossola	0,000027895401	0,000010194065	0,000015235587	0,000020642696	0,000007798875				

Codice catastale	Denominazione	Regione	Provincia	FUNZIONI GENERALI	POLIZIA LOCALE	ISTRUZIONE PUBBLICA	RIFIUTI	TPL	TERRITORIO E VIABILITÀ	SOCIALE	ASILI NIDO	COMPLESSIVO
H107	QUARNA SOTTO	Piemonte	Verbano-Cusio-Ossola	0,000016931449	0,000003790895	0,000009493933	0,000005479992	0,000000000000	0,000023660740	0,000004921924	0,000001150975	0,000009948738
H203	RE	Piemonte	Verbano-Cusio-Ossola	0,000025802756	0,000011558134	0,000017430429	0,000012888747	0,000000000000	0,000030096282	0,000008986503	0,000002414592	0,000016726869
H777	SAN BERNARDINO VERBANO	Piemonte	Verbano-Cusio-Ossola	0,000032156316	0,000011518227	0,000022584256	0,000020439467	0,000014497875	0,000042528556	0,000017403361	0,000001471179	0,000023750811
I249	SANTA MARIA MAGGIORE	Piemonte	Verbano-Cusio-Ossola	0,000054281969	0,000022222955	0,000034598982	0,000051430707	0,000000000000	0,000087389086	0,000018766385	0,000001245543	0,000043786897
I976	STRESA	Piemonte	Verbano-Cusio-Ossola	0,000189797250	0,000194637752	0,000077382677	0,000175485464	0,000075594241	0,000194391301	0,000094115055	0,000029347838	0,000148418003
L187	TOCENO	Piemonte	Verbano-Cusio-Ossola	0,000024673578	0,000010173278	0,000012220615	0,000015668361	0,000000000000	0,000034601845	0,000007668458	0,000002033341	0,000016764977
L333	TRAREGO VIGGIONA	Piemonte	Verbano-Cusio-Ossola	0,000021090595	0,000005076724	0,000005426803	0,000016233740	0,000000000000	0,000029938755	0,000005314133	0,00000465952	0,000013965921
L336	TRASQUERA	Piemonte	Verbano-Cusio-Ossola	0,000016937587	0,00002683460	0,000001570777	0,000003519915	0,000000000000	0,000020112940	0,00002208239	0,000000113231	0,000007501407
L450	TRONTANO	Piemonte	Verbano-Cusio-Ossola	0,000044870563	0,000015549830	0,000029236940	0,000018950970	0,000000000000	0,000053549235	0,000022888216	0,000002596199	0,000028839567
M404	VALLE CANNOBINA	Piemonte	Verbano-Cusio-Ossola	0,000038505510	0,000003987557	0,000006942627	0,000012415302	0,000001749918	0,000046006513	0,000006560311	0,000000355058	0,000018810805
L651	VALSTRONA	Piemonte	Verbano-Cusio-Ossola	0,000034713773	0,000013531238	0,000027048800	0,000010458309	0,000010056764	0,000044961537	0,000015635008	0,000002668760	0,000022366231
L666	VANZONE CON SAN CARLO	Piemonte	Verbano-Cusio-Ossola	0,000017600111	0,000005617594	0,000017537317	0,000006878372	0,000000000000	0,000021541148	0,000005420905	0,000000113231	0,000011460326
L691	VARZO	Piemonte	Verbano-Cusio-Ossola	0,000064019847	0,000022152249	0,000041749940	0,000035828121	0,000019241591	0,000087864863	0,000027763853	0,000003115439	0,000044660386
L746	VERBANIA	Piemonte	Verbano-Cusio-Ossola	0,000627453061	0,000585604969	0,000543586481	0,000717988298	0,000898919385	0,000789574884	0,000660213267	0,01089170505	0,000688075022
L889	VIGNONE	Piemonte	Verbano-Cusio-Ossola	0,000025744102	0,000010936597	0,000026088606	0,000011853339	0,000000000000	0,000028870460	0,000012228413	0,000008800526	0,000018128137
L906	VILLADOSSOLA	Piemonte	Verbano-Cusio-Ossola	0,000126160836	0,000065796396	0,000106381280	0,000090854876	0,000000000000	0,000147550144	0,000115761400	0,000010373294	0,000102681166
M042	VILLETTE	Piemonte	Verbano-Cusio-Ossola	0,000012852723	0,000003861028	0,000007514282	0,00004204325	0,000000000000	0,000014791793	0,000003038013	0,000000508335	0,000007211785
M111	VOGOGNA	Piemonte	Verbano-Cusio-Ossola	0,000040753571	0,000021420763	0,000039990192	0,000023633656	0,000000000000	0,000047418945	0,000025216502	0,000001990419	0,000030623446
A119	ALAGNA VALSESLIA	Piemonte	Vercelli	0,000062278579	0,000025588457	0,000016288811	0,000022326432	0,000009263922	0,000061847128	0,000009607486	0,000000943593	0,000031579062
A130	ALBANO VERCELLESE	Piemonte	Vercelli	0,000014064510	0,000002692694	0,000003379057	0,000005262594	0,000000000000	0,000011910069	0,000004536105	0,000000692320	0,000006982568
A198	ALICE CASTELLO	Piemonte	Vercelli	0,000055152933	0,000034364600	0,000042946203	0,000032402086	0,000000000000	0,000061268410	0,000033049342	0,000003721219	0,000039986682
M389	ALTO SERMENZA	Piemonte	Vercelli	0,000026310079	0,000002704665	0,000002426462	0,000005366126	0,000000963511	0,000022484178	0,000002319835	0,000000037744	0,000010343005
A358	ARBORIO	Piemonte	Vercelli	0,000026516636	0,000013017493	0,000024703379	0,000015242937	0,000000000000	0,000026744192	0,000012462836	0,000000950391	0,000018586421
A466	ASIGLIANO VERCELLESE	Piemonte	Vercelli	0,000033104355	0,000015297272	0,000023279288	0,000022650085	0,000000000000	0,000034457845	0,000019119122	0,000002596199	0,000023767868
A600	BALMUCCIA	Piemonte	Vercelli	0,000009816670	0,000002065190	0,000005123951	0,000002088129	0,000000000000	0,000007869779	0,000001456592	0,00000465952	0,000004544499
A601	BALOCCHO	Piemonte	Vercelli	0,000013925645	0,000004521725	0,000003997625	0,000003495308	0,000000000000	0,000013120683	0,000002496380	0,000000259620	0,000006540300
A847	BIANZE'	Piemonte	Vercelli	0,000049361234	0,000033032591	0,000031310338	0,000038509673	0,000000000000	0,000048842320	0,000029020556	0,000002769279	0,000036657045
A914	BOCCIOLETO	Piemonte	Vercelli	0,000016349202	0,000003770436	0,000006941808	0,000003874513	0,000000000000	0,000017418896	0,000002909280	0,000000372762	0,000008050200
B009	BORGIO D'ALE	Piemonte	Vercelli	0,000058512494	0,000029913959	0,000034277385	0,000030611475	0,000000000000	0,000062161758	0,000034424411	0,000002769279	0,000039013167
B046	BORGIO VERCELLI	Piemonte	Vercelli	0,000047157532	0,000023596757	0,000036582450	0,000032488966	0,000000000000	0,000048289623	0,000029044488	0,000003894298	0,000034665664
B041	BORGOSERIA	Piemonte	Vercelli	0,0000261471610	0,000172003513	0,000219497642	0,000209420775	0,000155998679	0,000261131964	0,000229298569	0,000300076000	0,000229942709
B280	BURONZO	Piemonte	Vercelli	0,000026231913	0,000011881658	0,000031131652	0,000013277713	0,000000000000	0,000026076430	0,000011890446	0,0000031207640	0,000019872671
B505	CAMPERTOGNO	Piemonte	Vercelli	0,000017919279	0,000003148359	0,000005910483	0,000004788808	0,000000000000	0,000018699834	0,000003191410	0,000000415181	0,000008624491
B752	CARCOFORO	Piemonte	Vercelli	0,000011429888	0,000001221732	0,000001879946	0,000002384337	0,000001061115	0,000008560722	0,000001145863	0,000000000000	0,000004514220
B767	CARESANA	Piemonte	Vercelli	0,000027984257	0,000015213927	0,000016377243	0,000012431217	0,000000000000	0,000028501924	0,000016430570	0,0000001557719	0,000018003356
B768	CARESANABLOT	Piemonte	Vercelli	0,000039393145	0,000018691437	0,000013068608	0,000028408679	0,000000000000	0,000024184632	0,000013564961	0,000001471179	0,000023375395
B782	CARISIO	Piemonte	Vercelli	0,000042116871	0,000020001630	0,000015739753	0,000018400067	0,000000000000	0,000030288330	0,000009326159	0,000001471179	0,000021901475
B928	CASANOVA ELVO	Piemonte	Vercelli	0,000011549878	0,000002396841	0,000001761463	0,000003949771	0,000000000000	0,000010191142	0,000002647926	0,000000346160	0,000005402500
M398	CELLIO CON BREIA	Piemonte	Vercelli	0,000036901433	0,000008967875	0,000016052001	0,000014654058	0,000000000000	0,000045034953	0,000011940333	0,000000641643	0,000021227761
C548	CERVATTO	Piemonte	Vercelli	0,000008689434	0,000000440694	0,000001038789	0,000001040936	0,000000000000	0,000007075650	0,000000724253	0,000000000000	0,000003167980
C680	CIGLIANO	Piemonte	Vercelli	0,000093432416	0,000054710368	0,000072384705	0,000069643337	0,000069760279	0,000096964321	0,000067740172	0,000005711638	0,000074210685
C757	CIVIASCO	Piemonte	Vercelli	0,000012452391	0,000002263209	0,000004920153	0,000003465879	0,000000000000	0,000010946156	0,000002854797	0,000000188719	0,000005984450
C884	COLLOBIANO	Piemonte	Vercelli	0,000009034821	0,000001335050	0,000001107328	0,000001901013	0,000000000000	0,000006011451	0,000001191350	0,000000000000	0,000003473344
D113	COSTANZANA	Piemonte	Vercelli	0,000022635195	0,000009105408	0,000004699700	0,000009313505	0,000000000000	0,000020989068	0,000009962670	0,000024592441	0,000013251733
D132	CRAVAGLIANA	Piemonte	Vercelli	0,000017800182	0,000003271660	0,000005614462	0,000003565667	0,000000000000	0,000019615883	0,000003398073	0,000000093190	0,000008376683
D154	CRESENTINO	Piemonte	Vercelli	0,000147580446	0,000082188258	0,000134302294	0,000114557761	0,000000000000	0,000146237238	0,000122970018	0,000013075581	0,000119062715
D187	CROVA	Piemonte	Vercelli	0,000014817167	0,000003971856	0,000005054943	0,000006010074	0,000000000000	0,000013302287	0,000005120265	0,000000519240	0,000007884683
D281	DESANA	Piemonte	Vercelli	0,000026083567	0,000014336272	0,000024151438	0,000015814052	0,000004848706	0,000026018844	0,000014184248	0,000002250039	0,000019021984
D641	FOBELLO	Piemonte	Vercelli	0,000014918912	0,000002394304	0,000001927941	0,000005770285	0,000000000000	0,000015943764	0,000002590885	0,000000186381	0,000007260176
D676	FONTANETTO PO	Piemonte	Vercelli	0,000030179711	0,000012707128	0,000015474893	0,000014861971	0,000000000000	0,000029987519	0,000016243591	0,000001000412	0,000018919280
D712	FORMIGLIANA	Piemonte	Vercelli	0,000017828871	0,000005962284	0,000013966936	0,000007602776	0,000000000000	0,000016568257	0,000006140530	0,000001298099	0,000010803917
D938	GATTINARA	Piemonte	Vercelli	0,000160337923	0,000093108882	0,000102406541	0,000120919867	0,000000000000	0,000150674060	0,000129206286	0,000212221803	0,000129460190
E007	GHISLARENCO	Piemonte	Vercelli	0,000022874323	0,000010334751	0,000014448656	0,000013260616	0,000000000000	0,000021191144	0,000008653738	0,000001730799	0,000014604859
E163	GREGGIO	Piemonte	Vercelli	0,000014122487	0,000004165893	0,000003516703	0,000005059153	0,000000000000	0,000013263250	0,000004249076	0,000000346160	0,000007168679
E237	GUARDABOSONE	Piemonte	Vercelli	0,000014000281	0,000002622317	0,000002377632	0,000005002949	0,000000000000	0,000012027442	0,000004223139	0,000001093926	0,000006750107
E433	LAMPORO	Piemonte	Vercelli	0,000016439931	0,000003794749	0,000004209828	0,000008174313	0,000000000000	0,000015208153	0,000005494708	0,000001384639	0,000008972013
E528	LENTA	Piemonte	Vercelli	0,000025269491	0,000010068719	0,000011793453	0,000015569065	0,000000000000	0,000024269852	0,000010308701	0,000001471179	0,000015917566
E583	LIGNANA	Piemonte	Vercelli	0,000017740470	0,000004212887	0,000004041565	0,000008239559	0,000000000000	0,000017037324	0,000006828019	0,000000432700	0,000009631142
E626	LIVORNO FERRARIS	Piemonte										

Codice catastale	Denominazione	Regione	Provincia	FUNZIONI GENERALI	POLIZIA LOCALE	ISTRUZIONE PUBBLICA	RIFIUTI	TPL	TERRITORIO E VIABILITÀ	SOCIALE	ASILI NIDO	COMPLESSIVO
F297	MOLLIA	Piemonte	Vercelli	0,000011715311	0,000001044937	0,000001034946	0,000003177987	0,000000000000	0,000010911197	0,000001520586	0,00000160304	0,000004963130
F342	MONCRIVELLO	Piemonte	Vercelli	0,000038180616	0,000017545524	0,000021975610	0,000026695356	0,000000000000	0,000036425026	0,000019020907	0,000002336579	0,000026054430
F774	MOTTA DE' CONTI	Piemonte	Vercelli	0,000021854509	0,000010266707	0,000014956389	0,000010856950	0,000000000000	0,000019945666	0,000009358824	0,000001211560	0,000013763610
G016	OLCENENGO	Piemonte	Vercelli	0,000020659691	0,000009415747	0,000019407764	0,000008407971	0,000000000000	0,000019584521	0,000008457382	0,000001990419	0,000013273663
G018	OLDENICO	Piemonte	Vercelli	0,000010930663	0,000001947405	0,000002881280	0,000002818697	0,000000000000	0,000008598997	0,000003031643	0,000000173080	0,000004956199
G266	PALAZZOLO VERCELLESE	Piemonte	Vercelli	0,000029695569	0,000014953055	0,000014068578	0,000016989545	0,000000000000	0,000029585073	0,000016757968	0,000000865400	0,000019362710
G471	PERTENGO	Piemonte	Vercelli	0,000012513764	0,000002491089	0,000002177730	0,000004450244	0,000000000000	0,000010796125	0,000003256791	0,000000692320	0,000005965078
G528	PEZZANA	Piemonte	Vercelli	0,000030306082	0,000016658628	0,000022366046	0,000012962800	0,000000000000	0,000030932591	0,000015238469	0,000002682739	0,000019679305
G666	PILA	Piemonte	Vercelli	0,000011802804	0,000001319217	0,000002737654	0,000004219827	0,000000000000	0,000010834229	0,000001736881	0,000000106870	0,000005516393
G685	PIODE	Piemonte	Vercelli	0,000013746394	0,000002262893	0,000006616302	0,000005481030	0,000000000000	0,000013768911	0,000002620475	0,000000053435	0,000007296669
G940	POSTUA	Piemonte	Vercelli	0,000019794150	0,000004604748	0,000008036410	0,000008096554	0,000000000000	0,000020372959	0,000006765354	0,000002373417	0,000011040955
G985	PRAROLO	Piemonte	Vercelli	0,000021364458	0,000007109421	0,000007630140	0,000009879856	0,000000000000	0,000018598539	0,000007443611	0,000001557719	0,000011798519
H108	QUARONA	Piemonte	Vercelli	0,000082520799	0,000046884182	0,000074115046	0,000050237307	0,000000000000	0,000081369794	0,000059577349	0,0000117337634	0,000066081955
H132	QUINTO VERCELLESE	Piemonte	Vercelli	0,000013758224	0,000003162576	0,000002712932	0,000004925765	0,000000000000	0,000012107656	0,000003717889	0,000001211560	0,000006705014
H188	RASSA	Piemonte	Vercelli	0,000013655801	0,000000775673	0,000000944280	0,000001839445	0,000000000000	0,000011495898	0,000000962252	0,000000037744	0,000004967438
H293	RIMELLA	Piemonte	Vercelli	0,000013527829	0,000001591429	0,000001103867	0,000001885461	0,000000000000	0,000013347509	0,000001754580	0,000000075487	0,000005366191
H346	RIVE	Piemonte	Vercelli	0,000015186535	0,000004424421	0,000002772398	0,000005343292	0,000000000000	0,000013758369	0,000005629992	0,000000778860	0,000007653267
H365	ROASIO	Piemonte	Vercelli	0,000054082316	0,000029000195	0,000046060936	0,000029492669	0,000000000000	0,000060137935	0,000030298042	0,000046491716	0,000040281345
H549	RONSECCO	Piemonte	Vercelli	0,000019553631	0,000008905498	0,000010504288	0,000010132548	0,000000000000	0,000018202837	0,000007090696	0,000002923729	0,000011957921
H577	ROSSA	Piemonte	Vercelli	0,000011714614	0,000001519681	0,000002127030	0,000003386416	0,000000000000	0,000011373965	0,000001989448	0,000000075487	0,000005313506
H364	ROVASENDA	Piemonte	Vercelli	0,000026748668	0,000010917127	0,000017475406	0,000014324853	0,000000000000	0,000026081464	0,000011458126	0,000001817339	0,000017105099
H690	SALASCO	Piemonte	Vercelli	0,000011030264	0,000002279116	0,000004415510	0,000003673632	0,000000000000	0,000008707728	0,000002399132	0,000000300124	0,000005353816
H707	SALI VERCELLESE	Piemonte	Vercelli	0,000008900087	0,000001232713	0,000001119053	0,000001844423	0,000000000000	0,000006069247	0,000001526834	0,000000100041	0,000003484151
H725	SALUGGIA	Piemonte	Vercelli	0,000081906917	0,000047814716	0,000082169180	0,000051103105	0,000000000000	0,000075210105	0,000055218447	0,000090002186	0,000064836778
H861	SAN GERMANO VERCELLESE	Piemonte	Vercelli	0,000038246061	0,000024413793	0,000024245641	0,000022365527	0,000000000000	0,000041564626	0,000023729936	0,000048996456	0,000028920631
B952	SAN GIACOMO VERCELLESE	Piemonte	Vercelli	0,000013091811	0,000003173020	0,000005113740	0,000004672806	0,000000000000	0,000011132669	0,000003839152	0,000000173080	0,000006680081
I337	SANTHIA'	Piemonte	Vercelli	0,000167958450	0,000119409183	0,000128372498	0,000143586209	0,000000000000	0,000159410556	0,000138584367	0,000127903644	0,000141104696
I544	SCOPA	Piemonte	Vercelli	0,000019063596	0,000003679993	0,000003947005	0,000006776608	0,000000000000	0,000022808314	0,000005083475	0,000000213739	0,000009903511
I545	SCOPELLO	Piemonte	Vercelli	0,000028789911	0,000012483719	0,00001126866	0,000017040821	0,000000000000	0,000036548842	0,000005044172	0,000000374044	0,000017772520
I663	SERRAVALLE SESIA	Piemonte	Vercelli	0,000099817326	0,000053495423	0,000099677777	0,000067252072	0,000000000000	0,000097269368	0,000075908849	0,000184122566	0,000084868255
I984	STROPPIANA	Piemonte	Vercelli	0,000029517745	0,000015963969	0,000018927325	0,000020702553	0,000000000000	0,000029346663	0,000015678547	0,000002076959	0,000020874658
L420	TRICERRO	Piemonte	Vercelli	0,000020372434	0,000006622047	0,000011774251	0,000008546806	0,000000000000	0,000018348759	0,000008382983	0,000000692320	0,000011832485
L429	TRINO	Piemonte	Vercelli	0,000142424803	0,000074798792	0,000112814554	0,000102199122	0,000000000000	0,000152019763	0,000124474985	0,000144479185	0,000117728754
L451	TRONZANO VERCELLESE	Piemonte	Vercelli	0,000072224679	0,000038887866	0,000054351507	0,000052552104	0,000000000000	0,000076504293	0,000050810006	0,000007788597	0,000055066308
L566	VALDUGGIA	Piemonte	Vercelli	0,000048803436	0,000019241477	0,000037563055	0,000023357093	0,000000000000	0,000054088400	0,000028520654	0,000002682739	0,000033022431
L669	VARALLO	Piemonte	Vercelli	0,000174147009	0,000104335848	0,000157986251	0,000145903923	0,000213349133	0,000188519979	0,000120231065	0,000312490843	0,000160705152
L750	VERCELLI	Piemonte	Vercelli	0,000860349202	0,000719214988	0,000695085360	0,000865203035	0,011331748839	0,000864633051	0,000991078082	0,000525055159	0,000849345057
M003	VILLARBOIT	Piemonte	Vercelli	0,000021507251	0,000007548632	0,000003733499	0,000007327703	0,000000000000	0,000017078037	0,000005775056	0,000001125020	0,000010241229
M028	VILLATA	Piemonte	Vercelli	0,000036248009	0,000015772571	0,000052758464	0,000016732476	0,000000000000	0,000035348546	0,000021358517	0,000035236692	0,000028582938
M106	VOCCA	Piemonte	Vercelli	0,000011692624	0,000001166566	0,000003355770	0,000002102737	0,000000000000	0,000010142921	0,000001676666	0,000000075487	0,000004922250
A048	ACQUAVIVA DELLE FONTI	Puglia	Bari	0,000387934621	0,000294609259	0,000220557608	0,000295648262	0,000000000000	0,000382100079	0,000368069568	0,000212080997	0,000312842596
A055	ADELFA	Puglia	Bari	0,000275076841	0,000203618466	0,000207966280	0,000234384602	0,000000000000	0,000242374009	0,000273717177	0,000289293659	0,000238850728
A149	ALBEROBELLO	Puglia	Bari	0,000240721489	0,000145352614	0,000135231942	0,000207961422	0,000088929949	0,000245870213	0,000167502879	0,000171841353	0,000194383549
A225	ALTAMURA	Puglia	Bari	0,001186739440	0,001005754575	0,000919031780	0,000884169437	0,000683547911	0,001098358682	0,001388287210	0,000273522521	0,001025438953
A662	BARI	Puglia	Bari	0,005905788725	0,009466505340	0,006001396085	0,008599454072	0,009575951231	0,005412348540	0,009274944152	0,004986633877	0,007359616169
A874	BINETTO	Puglia	Bari	0,000044010111	0,000023345276	0,000026909222	0,000033194785	0,000000000000	0,000045248307	0,000024630988	0,000016173726	0,000032417104
A892	BITETTO	Puglia	Bari	0,000197543405	0,000140715997	0,000154156738	0,000162203121	0,000000000000	0,000179683653	0,000181929457	0,000042725793	0,000162000252
A893	BITONTO	Puglia	Bari	0,000899305092	0,000590050950	0,000697367938	0,001009275243	0,000451690200	0,000832879529	0,000971930462	0,000180106597	0,000839018085
A894	BITRITTO	Puglia	Bari	0,000183098893	0,000135363307	0,000122638196	0,000138589887	0,000063242080	0,000166063937	0,000168909977	0,000039627850	0,000146638017
B716	CAPURSO	Puglia	Bari	0,000260201583	0,000185439392	0,000171136243	0,000257726719	0,000099023929	0,000223568340	0,000246312065	0,000056279292	0,000222978666
B923	CASAMASSIMA	Puglia	Bari	0,000356234455	0,000269215436	0,000233519776	0,000300767799	0,000140891947	0,000302290468	0,000302844746	0,000071252681	0,000287273446
B998	CASSANO DELLE MURGE	Puglia	Bari	0,000267019059	0,000161298710	0,000142298761	0,000227966434	0,000126041755	0,000303368385	0,000227268331	0,000053955835	0,000218655367
C134	CASTELLANA GROTTE	Puglia	Bari	0,000366792807	0,000302460800	0,000236760013	0,000355736063	0,000244150435	0,000355028360	0,000309921068	0,000057311939	0,000316301644
C436	CELLAMARE	Puglia	Bari	0,000083196379	0,000054175062	0,000087128614	0,000072247806	0,000000000000	0,000079282606	0,000076462233	0,000020737587	0,000072362713
C975	CONVERSANO	Puglia	Bari	0,000485420238	0,000407766406	0,000320895633	0,000646106062	0,000265106733	0,000460845653	0,000464198794	0,000594623512	0,000491905837
C983	CORATO	Puglia	Bari	0,000845282848	0,000590127352	0,000688129482	0,000754991519	0,000386979796	0,000809708548	0,000845647162	0,000295314505	0,000742650921
E038	GIOIA DEL COLLE	Puglia	Bari	0,000525533624	0,000321279525	0,000273339097	0,000439762645	0,000277704982	0,000529507018	0,000496689753	0,000360374198	0,000437701776
E047	GIOVINAZZO	Puglia	Bari	0,000378868813	0,000435726913	0,000228370428	0,000371153087	0,000108627725	0,000387558376	0,000397673312	0,000058803410	0,000343303778
E155	GRAVINA IN PUGLIA	Puglia	Bari	0,000767073921	0,000555365139	0,000593874337	0,000548896794	0,000345210590	0,000713210412	0,000763243972	0,000146248710</	

Codice catastale	Denominazione	Regione	Provincia	FUNZIONI GENERALI	POLIZIA LOCALE	ISTRUZIONE PUBBLICA	RIFIUTI	TPL	TERRITORIO E VIABILITÀ	SOCIALE	ASILI NIDO	COMPLESSIVO
E645	LOCOROTONDO	Puglia	Bari	0,000270450206	0,000177709722	0,000190909622	0,000207964836	0,000097287221	0,000288583904	0,000215072298	0,000041822226	0,000216888078
F262	MODUGNO	Puglia	Bari	0,000619517041	0,000603986034	0,000504119436	0,000529362254	0,000286199310	0,000546837490	0,000679117796	0,000327625034	0,000557491350
F280	MOLA DI BARI	Puglia	Bari	0,000461425045	0,000432512335	0,000251257741	0,000595790627	0,000199299980	0,000475728897	0,000492259680	0,000067311683	0,000448510047
F284	MOLFETTA	Puglia	Bari	0,001064087065	0,001029153134	0,000664062523	0,001336916566	0,000569119212	0,001019089019	0,001214110844	0,000600034880	0,001061595934
F376	MONOPOLI	Puglia	Bari	0,000919455795	0,000914899949	0,000643759056	0,001021654591	0,000419108610	0,000959248437	0,000973229674	0,000564487975	0,000891937070
F915	NOCI	Puglia	Bari	0,000371225640	0,000202814634	0,000195599543	0,000326923483	0,000185841680	0,000397183812	0,000290657613	0,000050728811	0,000297588857
F923	NOICATTARO	Puglia	Bari	0,000422150820	0,000344753292	0,000370886790	0,000399286146	0,000000000000	0,000376862384	0,000445269961	0,000092163794	0,000375674681
G291	PALO DEL COLLE	Puglia	Bari	0,000346279216	0,000258762312	0,000285362263	0,000249495917	0,000159146704	0,000324322697	0,000369851539	0,000066845849	0,000290572066
G769	POGGIORSINI	Puglia	Bari	0,000035378953	0,000016547022	0,000028251727	0,000016104251	0,000000000000	0,000039950616	0,000019077884	0,000004447933	0,000024003778
G787	POLIGNANO A MARE	Puglia	Bari	0,000390084121	0,000347289602	0,000186252475	0,000451564951	0,000000000000	0,000406035864	0,000307000954	0,000053439511	0,000340601295
H096	PUTIGNANO	Puglia	Bari	0,000502136915	0,000339031754	0,000298877488	0,000399775465	0,000238414122	0,000463152693	0,000491818003	0,000392422507	0,000418657857
H643	RUTIGLIANO	Puglia	Bari	0,000304559564	0,000226601745	0,000202410284	0,000304397541	0,000122739508	0,000277045542	0,000304395244	0,000061442529	0,000266789951
H645	RUVO DI PUGLIA	Puglia	Bari	0,000465418489	0,000277458807	0,000287150289	0,000410617763	0,000252144210	0,000509239376	0,000429654018	0,000480982309	0,000408812742
H749	SAMMICHELE DI BARI	Puglia	Bari	0,000126231667	0,000071173917	0,000060831672	0,000088453682	0,000050898275	0,000128949919	0,000105206027	0,000016641274	0,000094468524
I053	SANNICANDRO DI BARI	Puglia	Bari	0,000161990531	0,000101756942	0,000101244127	0,000132180417	0,000000000000	0,000173530281	0,000147086802	0,000032898518	0,000131077244
I330	SANTERAMO IN COLLE	Puglia	Bari	0,000467360906	0,000271612026	0,000315599012	0,000340642025	0,000272771695	0,000429004710	0,000477611253	0,000210125467	0,000381121512
L109	TERLIZZI	Puglia	Bari	0,000460950605	0,000287826011	0,000274313850	0,000417286812	0,000212915079	0,000437421567	0,000474936444	0,000088306186	0,000389214429
L220	TORITTO	Puglia	Bari	0,000147988825	0,000084747134	0,000095178035	0,000137387288	0,000000000000	0,000172863689	0,000126596984	0,000024449871	0,000124230795
L425	TRIGGIANO	Puglia	Bari	0,000441715308	0,000306607522	0,000340392854	0,000424755355	0,000177939878	0,000391128921	0,000489788412	0,000637473243	0,000415388984
L472	TURI	Puglia	Bari	0,000242588300	0,000168331740	0,000154425713	0,000203766675	0,000000000000	0,000241261416	0,000213785088	0,000042983954	0,000195890548
L571	VALENZANO	Puglia	Bari	0,000288041494	0,000246781391	0,000263234477	0,000203766675	0,000000000000	0,000253110469	0,000287738262	0,000021784234	0,0000241370479
A285	ANDRIA	Puglia	Barletta-Andria-Trani	0,001697660047	0,001482100691	0,001294923443	0,001814536805	0,002574286855	0,001833207252	0,002166244763	0,000710202828	0,001728188128
A669	BARLETTA	Puglia	Barletta-Andria-Trani	0,001591703202	0,001212780004	0,001001458176	0,001689075412	0,002446451406	0,001609515805	0,002064736602	0,000522092458	0,001563473234
A883	BISCEGLIE	Puglia	Barletta-Andria-Trani	0,000976875598	0,000848375674	0,000586661243	0,001240205192	0,000427536323	0,001036979120	0,001058061388	0,000360404849	0,000961553415
B619	CANOSA DI PUGLIA	Puglia	Barletta-Andria-Trani	0,000543031665	0,000382206708	0,000361709192	0,000520520485	0,000244237573	0,000508130148	0,000536730658	0,000082713765	0,000468990477
E946	MARGHERITA DI SAVOIA	Puglia	Barletta-Andria-Trani	0,000239563644	0,000226007030	0,000110015092	0,000312598785	0,000000000000	0,000262632256	0,000223492302	0,000030075860	0,000225097411
F220	MINERVINO MURGE	Puglia	Barletta-Andria-Trani	0,000189728547	0,000111694152	0,000106983131	0,000136290433	0,000086091133	0,000226422427	0,000140632917	0,000020737587	0,000146762073
H839	SAN FERDINANDO DI PUGLIA	Puglia	Barletta-Andria-Trani	0,000225912066	0,000154835691	0,000170145843	0,000238635888	0,000000000000	0,000208809388	0,000223430842	0,000385967689	0,000214278591
I907	SPINAZZOLA	Puglia	Barletta-Andria-Trani	0,000138976153	0,000077451977	0,000078215293	0,000092682973	0,000061478130	0,000170113057	0,000104572098	0,000015617195	0,000106019675
L328	TRANI	Puglia	Barletta-Andria-Trani	0,000979594709	0,000883740063	0,000637443502	0,000955205752	0,001285055167	0,000997934215	0,001094416342	0,000563376056	0,000931778825
B915	TRINITAPOLI	Puglia	Barletta-Andria-Trani	0,000250371861	0,000218680149	0,000162021562	0,000211428900	0,000079838334	0,000276679822	0,000230464461	0,000137549213	0,000216869470
B180	BRINDISI	Puglia	Brindisi	0,001564142631	0,001916756310	0,001555768562	0,001506662754	0,003391501787	0,001552663016	0,001963768767	0,001222824244	0,001668922786
B809	CAROVIGNO	Puglia	Brindisi	0,000355828277	0,000295640523	0,000221389176	0,000389437399	0,000000000000	0,000464144118	0,000299292353	0,000052665025	0,000324287232
C424	CEGLIE MESSAPICA	Puglia	Brindisi	0,000392351868	0,000270382178	0,000241124363	0,000315061663	0,000196772016	0,000465867236	0,000309049536	0,0000381062571	0,000334284933
C448	CELLINO SAN MARCO	Puglia	Brindisi	0,000118438332	0,000075094369	0,000094428237	0,000116519372	0,000029894575	0,000120273359	0,000106004474	0,000015233166	0,000103289937
C741	CISTERNINO	Puglia	Brindisi	0,000244497698	0,000141797483	0,000158077733	0,000206935454	0,000000000000	0,000260900646	0,000197245545	0,000315391332	0,000206925542
D422	ERCHIE	Puglia	Brindisi	0,000140856987	0,000075589988	0,000114953205	0,000126746469	0,000000000000	0,000144338146	0,000132140452	0,000081410210	0,000121713333
D508	FASANO	Puglia	Brindisi	0,000796612782	0,000736716754	0,000422981407	0,000837238050	0,000348067437	0,000865613263	0,000786449123	0,000363851649	0,000728984971
D761	FRANCAVILLA FONTANA	Puglia	Brindisi	0,000622870761	0,000460717434	0,000476126074	0,000630946617	0,000318169572	0,000672727570	0,000698084490	0,000349382550	0,000590480675
E471	LATIANO	Puglia	Brindisi	0,000250527261	0,000137497941	0,000171611587	0,000248838669	0,000000000000	0,000228934004	0,000246369231	0,000038466121	0,000212353525
F152	MESAGNE	Puglia	Brindisi	0,000529444472	0,000399494787	0,000327460416	0,000493482435	0,000209199709	0,000437624572	0,000505358499	0,000380249016	0,000454133062
G098	ORIA	Puglia	Brindisi	0,000270216548	0,000162866856	0,000168916595	0,000235507080	0,000125868261	0,000296180420	0,000245722416	0,000213277614	0,000233220333
G187	OSTUNI	Puglia	Brindisi	0,000712092011	0,000576052201	0,000389199866	0,000719957879	0,000331651951	0,000861608103	0,000645128281	0,000549245488	0,000652033386
H822	SAN DONACI	Puglia	Brindisi	0,000115569170	0,000080038278	0,000079087647	0,000110293662	0,000000000000	0,000115032630	0,000105541727	0,000016897293	0,000097871554
I045	SAN MICHELE SALENTINO	Puglia	Brindisi	0,000116194962	0,000062803808	0,000075143859	0,000091532887	0,000000000000	0,000124294586	0,000099162044	0,000017025303	0,000091600408
I066	SAN PANCRAZIO SALENTINO	Puglia	Brindisi	0,000168382214	0,000098681998	0,000104644047	0,000174803817	0,000000000000	0,000169708647	0,000158132617	0,000150297744	0,000149649091
I119	SAN PIETRO VERNOTICO	Puglia	Brindisi	0,000242807125	0,000217695347	0,000169889006	0,000230010545	0,000000000000	0,000248923162	0,000255878300	0,000031366669	0,000214671374
I396	SAN VITO DEI NORMANNI	Puglia	Brindisi	0,000346145523	0,000224753936	0,000198871219	0,000309387762	0,000155234061	0,000308872549	0,000327729811	0,000088610258	0,000285223822
L213	TORCHIAROLO	Puglia	Brindisi	0,000105924541	0,000089757844	0,000072652678	0,000149872756	0,000000000000	0,000135343655	0,000092756607	0,000048323614	0,000107905565
L280	TORRE SANTA SUSANNA	Puglia	Brindisi	0,000179024576	0,000133249972	0,000149935990	0,000163320017	0,000000000000	0,000188380644	0,000169797687	0,000090343312	0,000158681787
L920	VILLA CASTELLI	Puglia	Brindisi	0,000148236119	0,000082221322	0,000120600115	0,000113377791	0,000000000000	0,000168864187	0,000136303553	0,000318183637	0,000134205122
A015	ACCADIA	Puglia	Foggia	0,000061665048	0,000026528828	0,000042855756	0,000026618537	0,000000000000	0,000079835772	0,000034766715	0,000087577165	0,000045164433
A150	ALBERONA	Puglia	Foggia	0,000030536628	0,000015934276	0,000019142634	0,000011819761	0,000010034750	0,000042044494	0,000014558752	0,000001906257	0,000020449198
A320	ANZANO DI PUGLIA	Puglia	Foggia	0,000034937308	0,000013939792	0,000022346618	0,000018069109	0,000000000000	0,000041651657	0,000019054943	0,000003304179	0,000023612048
A339	APRICENA	Puglia	Foggia	0,000244110343	0,000171868826							

Codice catastale	Denominazione	Regione	Provincia	FUNZIONI GENERALI	POLIZIA LOCALE	ISTRUZIONE PUBBLICA	RIFIUTI	TPL	TERRITORIO E VIABILITÀ	SOCIALE	ASILI NIDO	COMPLESSIVO
B724	CARAPELLE	Puglia	Foggia	0,000099415255	0,000052073808	0,000089481669	0,000080385028	0,000000000000	0,000103167626	0,000092082137	0,000028802204	0,000083372528
B784	CARLANTINO	Puglia	Foggia	0,000026208438	0,000013163605	0,000027125391	0,000011956439	0,000007679517	0,000031734279	0,000014021258	0,000002541676	0,000019112637
B829	CARPINO	Puglia	Foggia	0,000090182821	0,000039708749	0,000050569985	0,000074459805	0,000026299132	0,000113544186	0,000072054256	0,000007370860	0,000072213656
B904	CASALNUOVO MONTEROTARO	Puglia	Foggia	0,000040372387	0,000015422266	0,000036612480	0,000021990001	0,000012778851	0,000054122969	0,000024965367	0,000002668760	0,000030427545
B917	CASALVECCHIO DI PUGLIA	Puglia	Foggia	0,000039528354	0,000019438545	0,000020629655	0,000023422499	0,000000000000	0,000046043970	0,000027294686	0,000005083352	0,000027869653
C198	CASTELLUCCIO DEI SAURI	Puglia	Foggia	0,000046381246	0,000028727248	0,000041852659	0,000024312891	0,000000000000	0,000054802001	0,000027333201	0,000005591687	0,000034039277
C202	CASTELLUCCIO VALMAGGIORE	Puglia	Foggia	0,000032365943	0,000014545686	0,000020670918	0,000018930522	0,000000000000	0,000039515626	0,000018948368	0,000003431263	0,000022863975
C222	CASTELNUOVO DELLA DAUNIA	Puglia	Foggia	0,000038739202	0,000016388085	0,000021060858	0,000025807058	0,000010509043	0,000047665566	0,000021513912	0,000002160425	0,000027739472
C429	CELENZA VALFORTORE	Puglia	Foggia	0,000043911136	0,000018290199	0,000024128140	0,000022394776	0,000000000000	0,000057065579	0,000026866724	0,000002795844	0,000030044953
C442	CELLE DI SAN VITO	Puglia	Foggia	0,000011584612	0,000002013080	0,000001153983	0,000002064025	0,000000000000	0,000010598263	0,000002488981	0,000000000000	0,000004823605
C514	CERIGNOLA	Puglia	Foggia	0,000979859625	0,000763365396	0,000764951942	0,000969590537	0,000506817337	0,001102325959	0,001108765170	0,001177950303	0,000960491988
C633	CHIEUTI	Puglia	Foggia	0,000046379130	0,000025949344	0,000023943410	0,000048032254	0,000000000000	0,000055808198	0,000026193857	0,000046217980	0,000039265748
D269	DELICETO	Puglia	Foggia	0,000090888879	0,000035327558	0,000062689566	0,000041637642	0,000053756558	0,000106864866	0,000052158493	0,000009531285	0,000062411332
D459	FAETO	Puglia	Foggia	0,000024026801	0,000009630101	0,000023488425	0,000011593552	0,000000000000	0,000036198135	0,000007345158	0,000002033341	0,000017173930
D643	FOGGIA	Puglia	Foggia	0,002673033114	0,002762344584	0,003046313180	0,003012163285	0,004180571345	0,002720868696	0,003744905880	0,001060215614	0,002954119960
E332	ISCHITELLA	Puglia	Foggia	0,000100675037	0,000062100457	0,000067089057	0,000099971803	0,000000000000	0,000139061007	0,000074713904	0,000014106301	0,000087659122
E363	SOLE TREMITI	Puglia	Foggia	0,000024783058	0,000013784140	0,000002055369	0,000022808188	0,000011705544	0,000022223511	0,000007349722	0,000000534348	0,000016315284
E549	LESINA	Puglia	Foggia	0,000155170239	0,000088255218	0,000056499960	0,000192026780	0,000000000000	0,000229949843	0,000110895316	0,000020353558	0,000139434343
E716	LUCERA	Puglia	Foggia	0,000608343265	0,000410157060	0,000371643513	0,000486066832	0,000268399595	0,000584917119	0,000607637961	0,000290705326	0,000505199620
E885	MANFREDONIA	Puglia	Foggia	0,001012041859	0,000899502861	0,000653023371	0,001029020721	0,000297504870	0,001161630658	0,001082452543	0,000408422490	0,000942606685
F059	MATTINATA	Puglia	Foggia	0,000141674435	0,000103477854	0,000066842967	0,000147340369	0,000034288574	0,000174349587	0,000101754772	0,000020225548	0,000120568847
F631	MONTE SANT'ANGELO	Puglia	Foggia	0,000258475078	0,000193490233	0,000200145210	0,000227180828	0,000181326445	0,0000317822164	0,000225216501	0,000032528398	0,000228824435
F538	MONTELEONE DI PUGLIA	Puglia	Foggia	0,000032438040	0,000015625839	0,000027281500	0,000012488002	0,000000000000	0,000042322559	0,000014573500	0,000002287508	0,000021820836
F777	MOTTA MONTECORVINO	Puglia	Foggia	0,000024001029	0,000010491876	0,000017110763	0,000008792571	0,000000000000	0,000031722371	0,000010994255	0,000001779173	0,000015628846
M266	ORDONA	Puglia	Foggia	0,000051555123	0,000027302072	0,000048033090	0,000030624900	0,000000000000	0,000059040117	0,000032099107	0,000120416263	0,000043363398
G125	ORSARA DI PUGLIA	Puglia	Foggia	0,00006775273	0,000028438420	0,000028205109	0,000043283207	0,000000000000	0,000079337376	0,000039286387	0,000007879195	0,000046250032
G131	ORTA NOVA	Puglia	Foggia	0,000285959713	0,000185993754	0,000204010549	0,000224847319	0,000000000000	0,000276674301	0,000285458801	0,000052535944	0,000232884457
G312	PANNI	Puglia	Foggia	0,000029944332	0,000012281419	0,000022317706	0,000012194610	0,000000000000	0,000042470692	0,000011658967	0,000001270838	0,000019903276
G487	PESCHICI	Puglia	Foggia	0,000139067350	0,000103705797	0,000079009730	0,000132435552	0,000000000000	0,000190791677	0,000074900851	0,000016647977	0,000114752932
G604	PIETRAMONTECORVINO	Puglia	Foggia	0,000061881295	0,000028114007	0,000042829209	0,000033485291	0,000000000000	0,000070530762	0,000034979487	0,000006481274	0,000042690214
G761	POGGIO IMPERIALE	Puglia	Foggia	0,000059184452	0,000033088485	0,000040360617	0,000039459650	0,000000000000	0,000067855869	0,000040457313	0,000010039620	0,000044316035
H287	RIGNANO GARGANICO	Puglia	Foggia	0,000054946641	0,000022337399	0,000023449034	0,000024244282	0,000000000000	0,000066050737	0,000031935055	0,000005210436	0,000034880548
H467	ROCCETTA SANT'ANTONIO	Puglia	Foggia	0,000053603001	0,000020720185	0,000029078347	0,000028423386	0,000000000000	0,000067259194	0,000027518329	0,000003939598	0,000035781560
H480	RODI GARGANICO	Puglia	Foggia	0,000113759365	0,000083163152	0,000065827195	0,000132557856	0,000000000000	0,000182359136	0,000059771955	0,000008641698	0,000102930106
H568	ROSETO VALFORTORE	Puglia	Foggia	0,000034223206	0,000013607772	0,000029442398	0,000008195956	0,000000000000	0,000044628953	0,000017238958	0,000003177095	0,000021907568
H926	SAN GIOVANNI ROTONDO	Puglia	Foggia	0,000522589576	0,000335017892	0,000334712182	0,000372789935	0,000281457114	0,000610246589	0,000449360334	0,000147982359	0,000423061955
H985	SAN MARCO IN LAMIS	Puglia	Foggia	0,000258266612	0,000140085664	0,000150291595	0,000190305982	0,000000000000	0,000302462442	0,000214391642	0,000119111983	0,000203603652
H986	SAN MARCO LA CATOLA	Puglia	Foggia	0,000027522750	0,000014035283	0,000024182182	0,000016699464	0,000000000000	0,000033983486	0,000014641268	0,000001906257	0,000020385774
I054	SAN NICANDRO GARGANICO	Puglia	Foggia	0,000303747168	0,000203497399	0,000201790776	0,000232272760	0,000141617026	0,000351486524	0,000292878884	0,000043887521	0,000253260610
I072	SAN PAOLO DI CIVITATE	Puglia	Foggia	0,000106604428	0,000059806531	0,000076086656	0,000125131474	0,000000000000	0,000126176146	0,000088859345	0,000018433411	0,000097105526
I158	SAN SEVERO	Puglia	Foggia	0,000905169404	0,000710096154	0,000704449193	0,000809716307	0,000408186498	0,001001695715	0,001041811192	0,000438165197	0,000836982778
I193	SANT'AGATA DI PUGLIA	Puglia	Foggia	0,000063143044	0,000023487927	0,000050348273	0,000026031179	0,000024853884	0,000089846545	0,000028699996	0,000041044463	0,000045262424
I641	SERRACAPRIOLA	Puglia	Foggia	0,000089299152	0,000054321211	0,000057159001	0,000079137036	0,000000000000	0,000113214112	0,000067078938	0,000012200045	0,000073801942
I962	STORNARA	Puglia	Foggia	0,000087959985	0,000059212234	0,000075710606	0,000081472942	0,000000000000	0,000096946811	0,000082832019	0,000023553803	0,000077703173
I963	STORNARELLA	Puglia	Foggia	0,000086346703	0,000054385139	0,000079079038	0,000075331706	0,000000000000	0,000089246043	0,000078037591	0,000021377636	0,000074196246
L273	TORREMAGGIORE	Puglia	Foggia	0,000302652069	0,000209815108	0,000211522967	0,000237754099	0,000000000000	0,000344308439	0,000269699069	0,000107089403	0,000250385026
L447	TROIA	Puglia	Foggia	0,000142646949	0,000089147048	0,000158572756	0,000084205863	0,000066247325	0,000161349118	0,000108300401	0,000198747510	0,000123193655
L842	VICO DEL GARGANO	Puglia	Foggia	0,000172300172	0,000121480438	0,000128733318	0,000199830025	0,000000000000	0,000236508762	0,000131709709	0,000022401715	0,000160698128
L858	VIESTE	Puglia	Foggia	0,000399546107	0,000362817887	0,000210232846	0,000449319918	0,000150233171	0,000516989815	0,000265594606	0,000047501787	0,000357829146
M131	VOLTURARA APPULA	Puglia	Foggia	0,000021694047	0,000006240971	0,000003979753	0,000006608381	0,000000000000	0,000026316114	0,000006765743	0,000000635419	0,000011256705
M132	VOLTURINO	Puglia	Foggia	0,000045840315	0,000018385437	0,000031161069	0,000023642070	0,000000000000	0,000054839049	0,000025881333	0,000004066682	0,000031351063
M267	ZAPPONETA	Puglia	Foggia	0,000064577913	0,000039838439	0,000044457873	0,000050480104	0,000000000000	0,000079887108	0,000052485984	0,000012072961	0,000052530900
A184	ALESSANO	Puglia	Lecce	0,000116449828	0,000082980532	0,000086171839	0,000105507332	0,000074169355	0,000123979832	0,000107488420	0,000027494202	0,000101957568
A185	ALEZIO	Puglia	Lecce	0,000103909217	0,000054271897	0,000085257116	0,000087439777	0,000000000000	0,000098648958	0,000085516076	0,000018561421	0,000083827872
A208	ALLISTE	Puglia	Lecce	0,000125916394	0,000090797588	0,000104124819	0,000120497050	0,000000000000	0,000145995748	0,000110022227	0,000018305401	0,000111105315
A281	ANDRANO	Puglia	Lecce	0,000088481876	0,000061956163	0,000056591435	0,000079662923	0,000000000000	0,000097576959	0,000075533017	0,000010675039	0,000073501978
A350	ARADEO	Puglia	Lecce	0,000157080946	0,000098900779	0,000119008121	0,000198617428	0,000000000000	0,000135003752	0,000150355362	0,000454593743	0,000162702316
A425	ARNESANO	Puglia	Lecce	0,000069400489	0,000047815436	0,000060069573	0,000056713995	0,000000000000	0,000068986464	0,000055992732	0,000010675039	0,000056908591
A572	BAGNOLO DEL SALENTO	Puglia	Lecce	0,000035942889	0,000023696723	0,000022779028						

Codice catastale	Denominazione	Regione	Provincia	FUNZIONI GENERALI	POLIZIA LOCALE	ISTRUZIONE PUBBLICA	RIFIUTI	TPL	TERRITORIO E VIABILITÀ	SOCIALE	ASILI NIDO	COMPLESSIVO
B413	CALIMERA	Puglia	Lecce	0,000124571992	0,000073392667	0,000072661066	0,000102557230	0,000000000000	0,000103940716	0,000112960322	0,000161705376	0,000102072109
B506	CAMPI SALENTINA	Puglia	Lecce	0,000182880050	0,000139655599	0,000126843090	0,000199532899	0,000053257358	0,000178052644	0,000174802706	0,000164609743	0,000170402976
B616	CANNOLE	Puglia	Lecce	0,000039017084	0,000020720991	0,000027006418	0,000027784338	0,000006347149	0,000036590398	0,000023579854	0,000002541676	0,000028264664
B690	CAPRARICA DI LECCE	Puglia	Lecce	0,000049426177	0,000022099993	0,000027195255	0,000036260276	0,000000000000	0,000046903364	0,000032100122	0,000004702100	0,000035064729
B792	CARMIANO	Puglia	Lecce	0,000218950057	0,000131610734	0,000135021288	0,000215866858	0,000060070214	0,000175937143	0,000199556534	0,000033431965	0,000180656371
B822	CARPIGNANO SALENTINO	Puglia	Lecce	0,000080175704	0,000038194933	0,000058006068	0,000040752208	0,000000000000	0,000081032944	0,000056413696	0,000008768782	0,000055441806
B936	CASARANO	Puglia	Lecce	0,000354509902	0,000295865715	0,000290782997	0,000371268548	0,000198402960	0,000302252863	0,000372930971	0,000361496286	0,000338321818
C334	CASTRI DI LECCE	Puglia	Lecce	0,000055059443	0,000027602247	0,000036032876	0,000042391598	0,000000000000	0,000052205834	0,000038868653	0,000006989609	0,000041058962
C335	CASTRIGNANO DE' GRECI	Puglia	Lecce	0,000073223365	0,000036405437	0,000044933026	0,000061048213	0,000000000000	0,000061047204	0,000057972469	0,000030843209	0,000056180963
C336	CASTRIGNANO DEL CAPO	Puglia	Lecce	0,000125867728	0,000091056702	0,000047236914	0,000138809334	0,000040399768	0,000151945081	0,000090154847	0,000012160931	0,000107173451
M261	CASTRO	Puglia	Lecce	0,000061146694	0,000042691326	0,000037994114	0,000088142958	0,000000000000	0,000061925950	0,000034626381	0,000003558346	0,000055931617
C377	CAVALLINO	Puglia	Lecce	0,000208727198	0,000141766118	0,000157925234	0,000200075897	0,000000000000	0,000183512886	0,000191529565	0,000057823128	0,000177159084
C865	COLLEPASSO	Puglia	Lecce	0,000105547259	0,000050440125	0,000051154565	0,000094511845	0,000000000000	0,000091416682	0,000101243474	0,000012032921	0,000082318568
C978	COPERTINO	Puglia	Lecce	0,000413839896	0,000243508150	0,000338773350	0,000385141083	0,000000000000	0,000348803298	0,000446457818	0,000397314165	0,000368344936
D006	CORIGLIANO D'OTRANTO	Puglia	Lecce	0,000110897054	0,000064730689	0,000069367669	0,000083793551	0,000000000000	0,000110736875	0,000089733003	0,000160510419	0,000090805861
D044	CORSANO	Puglia	Lecce	0,000088977698	0,000062165455	0,000069220013	0,000081969697	0,000000000000	0,000096137731	0,000084253215	0,000016257244	0,000077191435
D223	CURSI	Puglia	Lecce	0,000070170731	0,000035805476	0,000054088459	0,000058916255	0,000000000000	0,000062320615	0,000059021209	0,000010675039	0,000055645738
D237	CUTROFIANO	Puglia	Lecce	0,000169404782	0,000112576064	0,000095881779	0,000152185999	0,000000000000	0,000177327936	0,000142767983	0,000036345966	0,000137822638
D305	DISO	Puglia	Lecce	0,000066264339	0,000041297777	0,000033773086	0,000059808127	0,000000000000	0,000077643898	0,000047761340	0,000011564626	0,000053026493
D851	GAGLIANO DEL CAPO	Puglia	Lecce	0,000095966012	0,000064819785	0,000065505010	0,000092730436	0,000000000000	0,000106628184	0,000085955538	0,000038641419	0,000083527989
D862	GALATINA	Puglia	Lecce	0,000489997610	0,000377775616	0,000282824089	0,000430221644	0,000263990131	0,000415874713	0,000495454291	0,000256296272	0,000414707437
D863	GALATONE	Puglia	Lecce	0,000275380758	0,000287259562	0,000212869457	0,000313718189	0,000000000000	0,000301892607	0,000281441368	0,000423496231	0,000279728793
D883	GALLIPOLI	Puglia	Lecce	0,000468710718	0,000440176138	0,000224270793	0,000610890142	0,000205893035	0,000521139606	0,000406061993	0,000117490769	0,000446299947
E053	GIUGGIANELLO	Puglia	Lecce	0,000027543808	0,000012735521	0,000014056095	0,000017825947	0,000000000000	0,000025880780	0,000015089850	0,000003558346	0,000018414588
E061	GIURDIGNANO	Puglia	Lecce	0,000042360606	0,000023370516	0,000048717439	0,000028990928	0,000011001471	0,000044150409	0,000021975463	0,000004575017	0,000033225369
E227	GUAGNANO	Puglia	Lecce	0,000106966959	0,000066871623	0,000076655927	0,000115009753	0,000000000000	0,000104036905	0,000095198258	0,000013185009	0,000093160083
E506	LECCE	Puglia	Lecce	0,01953356293	0,002383662997	0,001486137500	0,002111224542	0,004256325471	0,01858765761	0,002216804464	0,01581527794	0,002042424019
E538	LEQUILE	Puglia	Lecce	0,000148092119	0,000091454825	0,000125479063	0,000140189863	0,000000000000	0,000144633062	0,000128959420	0,000044606413	0,000127264528
E563	LEVERANO	Puglia	Lecce	0,000242769913	0,000165991461	0,000256225747	0,000237209644	0,000000000000	0,000206783420	0,000230972230	0,000140869723	0,000220321500
E629	LIZZANELLO	Puglia	Lecce	0,000190744238	0,000120971301	0,000151640361	0,000165136351	0,000000000000	0,000171371751	0,000182236245	0,000256982697	0,000167515785
E815	MAGLIE	Puglia	Lecce	0,000270264256	0,000271735766	0,000169210767	0,000266997331	0,000213283795	0,000249652900	0,000235129892	0,000285005298	0,000247551135
E979	MARTANO	Puglia	Lecce	0,000155778133	0,000110433067	0,000088547750	0,000118788569	0,000000000000	0,000131979361	0,000145720809	0,000136542794	0,000124348062
E984	MARTIGNANO	Puglia	Lecce	0,000034777647	0,000019697105	0,000029953046	0,000022825158	0,000000000000	0,000032593351	0,000022422931	0,000004829184	0,000025687346
F054	MATINO	Puglia	Lecce	0,000199319945	0,000112633687	0,000115000698	0,000189598694	0,000000000000	0,000182554425	0,000186228688	0,000030850346	0,000162806839
F101	MELENDUGNO	Puglia	Lecce	0,000239162817	0,000153735939	0,000100311582	0,000437268306	0,000000000000	0,000365023821	0,000169838921	0,000311290156	0,000267256780
F109	MELISSANO	Puglia	Lecce	0,000118639352	0,000060695396	0,000086713125	0,000103012335	0,000000000000	0,000105312267	0,000106135424	0,000019841519	0,000095318850
F117	MELIGNANO	Puglia	Lecce	0,000045604805	0,000027419555	0,000031078634	0,000039267041	0,000000000000	0,000044054641	0,000029744103	0,000005591687	0,000035310193
F194	MIGLIANO	Puglia	Lecce	0,000063392290	0,000032898855	0,000046989503	0,000057518199	0,000028470541	0,000056386540	0,000051714186	0,000008260447	0,000051756474
F221	MINERVINO DI LECCE	Puglia	Lecce	0,000073645087	0,000035941474	0,000040946774	0,000050640947	0,000000000000	0,000079160482	0,000051385104	0,000008895866	0,000053321296
F604	MONTERONI DI LECCE	Puglia	Lecce	0,000239442852	0,000147622854	0,000154544050	0,000208697788	0,000000000000	0,000198709956	0,000235449354	0,000325138641	0,000204700920
F623	MONTESANO SALENTINO	Puglia	Lecce	0,000048364394	0,000027746460	0,000032079083	0,000031670190	0,000000000000	0,000046117230	0,000032658368	0,000007116693	0,000034778893
F716	MORCIANO DI LEUCA	Puglia	Lecce	0,000078322355	0,000054525247	0,000028635873	0,000080737816	0,000000000000	0,000092724594	0,000055335087	0,000007116693	0,000063874794
F816	MURO LECCESE	Puglia	Lecce	0,000093230090	0,000056498327	0,000059149679	0,000081726463	0,000000000000	0,000091360194	0,000071511988	0,000011945877	0,000073710705
F842	NARDO'	Puglia	Lecce	0,000611079216	0,000742239507	0,000354239752	0,000713994611	0,000222693548	0,000714765069	0,000625103185	0,000085451585	0,000594009839
F881	NEVIANO	Puglia	Lecce	0,000094023737	0,000052669703	0,000050656959	0,000081675758	0,000024661542	0,000091500979	0,000085016996	0,000012032921	0,000075148656
F916	NOCIGLIA	Puglia	Lecce	0,000046834504	0,000025054453	0,000026457185	0,000035251677	0,000000000000	0,000048058553	0,000029117549	0,000004829184	0,000034097447
F970	NOVOLI	Puglia	Lecce	0,000141412897	0,000081373136	0,000080787374	0,000145926359	0,000000000000	0,000116919941	0,000135319907	0,000016001225	0,000117180625
G136	ORTELLE	Puglia	Lecce	0,000052022444	0,000029241429	0,000025719225	0,000036798220	0,000009912841	0,000053000393	0,000032510781	0,000005210436	0,000037142271
G188	OTRANTO	Puglia	Lecce	0,000194679793	0,000183320399	0,000082437597	0,000236752767	0,000000000000	0,000214738377	0,000108247051	0,000123723364	0,000171281702
G285	PALMARIGGI	Puglia	Lecce	0,000031859556	0,000014858542	0,000025496197	0,000021996979	0,000000000000	0,000029747545	0,000020330153	0,000003304179	0,000023245851
G325	PARABITA	Puglia	Lecce	0,000162474290	0,000105765333	0,000098336845	0,000152454040	0,000054111557	0,000139994509	0,000145895439	0,000022913754	0,000133387439
G378	PATU'	Puglia	Lecce	0,000043526315	0,000024884597	0,000025217395	0,000042101298	0,000000000000	0,000049009065	0,000024885063	0,000004447933	0,000034519950
G751	POGGIARDO	Puglia	Lecce	0,000111107260	0,000072123885	0,000072262018	0,000114834343	0,000000000000	0,000104568023	0,000096224268	0,000015617195	0,000094055329
M263	PORTO CESAREO	Puglia	Lecce	0,000194094207	0,000146029064	0,000088762496	0,000380045611	0,000000000000	0,000277896228	0,000103815373	0,000022529724	0,000209418202
M428	PRESICCE-ACQUARICA	Puglia	Lecce	0,000191845917	0,000109910217	0,000119239588	0,000176865907	0,000000000000	0,000188159413	0,000162017300	0,000025897093	0,000155356769
H147	RACALE	Puglia	Lecce	0,000201892228	0,000152354434	0,000140315254	0,000216900391	0,000000000000	0,000228552781	0,000183219008	0,000032399317	0,000181679306
H632	RUFFANO	Puglia	Lecce	0,000164728066	0,000092541523	0,000149848330	0,000137925966	0,000061852641	0,000160142403	0,000151851670	0,000026882058	0,000139629761
H708	SALICE SALENTINO	Puglia	Lecce	0,000146569889	0,000095231984	0,000094602938	0,000156663305	0,000041245363	0,000140264535	0,000131882994	0,000096997302	0,000130689046
H729	SALVE	Puglia	Lecce	0,000122359281	0,000096814835	0,000038094649	0,000163163941	0,000036262221	0,000169279			

Codice catastale	Denominazione	Regione	Provincia	FUNZIONI GENERALI	POLIZIA LOCALE	ISTRUZIONE PUBBLICA	RIFIUTI	TPL	TERRITORIO E VIABILITÀ	SOCIALE	ASILI NIDO	COMPLESSIVO
H793	SAN CESARIO DI LECCE	Puglia	Lecce	0,000136231188	0,000100000886	0,000106560662	0,000164509623	0,000000000000	0,000116044006	0,000124085304	0,000195993130	0,000131359154
H826	SAN DONATO DI LECCE	Puglia	Lecce	0,000097472479	0,000055609212	0,000066582046	0,000078008858	0,000000000000	0,000097314337	0,000086505592	0,000013825058	0,000077457768
I115	SAN PIETRO IN LAMA	Puglia	Lecce	0,000064239124	0,000028422930	0,000059179014	0,000060044294	0,000000000000	0,000054120617	0,000054910247	0,000093286536	0,000056715610
H757	SANARICA	Puglia	Lecce	0,000031570048	0,000015369642	0,000018459108	0,000021795403	0,000000000000	0,000032232714	0,000017959685	0,000005464603	0,000022284103
I059	SANNICOLA	Puglia	Lecce	0,000118208177	0,000066876017	0,000102367562	0,000104772841	0,000041452692	0,000123607948	0,000092793954	0,000012928990	0,000099439950
I172	SANTA CESAREA TERME	Puglia	Lecce	0,000076517429	0,000074128314	0,000043933643	0,000085752759	0,000046425340	0,000097112231	0,000056046483	0,000006227106	0,000070184154
I549	SCORRANO	Puglia	Lecce	0,000116173301	0,000073313885	0,000081796247	0,000112348399	0,000000000000	0,000116049185	0,000098655378	0,000230312414	0,000106330947
I559	SECLI'	Puglia	Lecce	0,000036593487	0,000016570203	0,000029442424	0,000027622179	0,000000000000	0,000037289301	0,000025770052	0,000004066682	0,000028026782
I780	SOGLIANO CAVOUR	Puglia	Lecce	0,000072201303	0,000043238822	0,000044890892	0,000072448977	0,000015099585	0,000060837688	0,000058594469	0,000074502940	0,000061716964
I800	SOLETO	Puglia	Lecce	0,000102738049	0,000061648558	0,000057884292	0,000088042894	0,000030951175	0,000102595213	0,000084176075	0,000014081078	0,000081651791
I887	SPECCHIA	Puglia	Lecce	0,000101089783	0,000047185912	0,000058097319	0,000065917632	0,000025896991	0,000096503988	0,000065099806	0,000013216715	0,000070954145
I923	SPONGANO	Puglia	Lecce	0,000068087134	0,000030600997	0,000047681679	0,000055574032	0,000000000000	0,000069621471	0,000053348358	0,000009531285	0,000053153996
I930	SQUINZANO	Puglia	Lecce	0,000249539050	0,000158979210	0,000144526576	0,000248705330	0,000000000000	0,000207856260	0,000244843283	0,000306858864	0,000218313952
I950	STERNATIA	Puglia	Lecce	0,000048752391	0,000018450152	0,000028709882	0,000037024378	0,000000000000	0,000047647324	0,000029463570	0,000005845855	0,000034832922
L008	SUPERSANO	Puglia	Lecce	0,000080573545	0,000044778551	0,000068978738	0,000060444748	0,000000000000	0,000083109647	0,000061311859	0,000012708380	0,000063665103
L010	SURANO	Puglia	Lecce	0,000040291848	0,000022195856	0,000020123504	0,000044400713	0,000000000000	0,000033304306	0,000023141850	0,000002668760	0,000031397744
L011	SURBO	Puglia	Lecce	0,000238646415	0,000122444560	0,000194802446	0,000264561293	0,000000000000	0,000205134987	0,000227454634	0,000139700498	0,000214665632
L064	TAURISANO	Puglia	Lecce	0,000191351989	0,000113072759	0,000179934420	0,000172602647	0,000000000000	0,000168865387	0,000186539039	0,000036788069	0,000164052536
L074	TAVIANO	Puglia	Lecce	0,000226370789	0,000191107040	0,000168801300	0,000244542018	0,000000000000	0,000245716579	0,000216465039	0,000141095034	0,000211605396
L166	TIGGIANO	Puglia	Lecce	0,000052423693	0,000036185932	0,000048887693	0,000042944070	0,000011973871	0,000056607807	0,000035945193	0,000008133363	0,000043480470
L383	TREPUIZZI	Puglia	Lecce	0,000248593138	0,000210948844	0,000194142430	0,000254600670	0,000081186572	0,000211666316	0,000239707224	0,0000317846163	0,000232464430
L419	TRICASE	Puglia	Lecce	0,00031967328	0,000301967746	0,000228666417	0,000338526556	0,000137838877	0,000337611060	0,000295084611	0,000275365971	0,000301657911
L462	TUGLIE	Puglia	Lecce	0,000098941539	0,000054159146	0,000063877240	0,000086712357	0,000000000000	0,000085871719	0,000080393031	0,000016769283	0,000077449736
L484	UGENTO	Puglia	Lecce	0,000313158719	0,000206002681	0,000148393456	0,000385028445	0,000000000000	0,000398753246	0,000218219357	0,000033561045	0,000278353629
L485	UGGIANO LA CHIESA	Puglia	Lecce	0,000090117648	0,000048383624	0,000059931393	0,000076179019	0,000024839384	0,000095119653	0,000063093573	0,000012708380	0,000071196566
L711	VEGLIE	Puglia	Lecce	0,000240566730	0,000133900198	0,000214892135	0,000271646923	0,000000000000	0,000202385923	0,000232153850	0,000263196148	0,000225778833
L776	VERNOLE	Puglia	Lecce	0,000131071505	0,000099667659	0,000099359824	0,000098515048	0,000000000000	0,000143410845	0,000119917550	0,000017025303	0,000107477045
M187	ZOLLINO	Puglia	Lecce	0,000039621097	0,000020581742	0,000024307609	0,000031021653	0,000018466540	0,000039359604	0,000025819515	0,000004447933	0,000029953718
A514	AVETRANA	Puglia	Taranto	0,000124774780	0,000065019958	0,000075274147	0,000115551610	0,000051422898	0,000127914706	0,000106418558	0,000148100968	0,000108170760
B808	CAROSINO	Puglia	Taranto	0,000108399720	0,000062284672	0,000104071042	0,000087351671	0,000043720091	0,000098221656	0,000095094747	0,000025345940	0,000090681796
C136	CASTELLANETA	Puglia	Taranto	0,000363147939	0,000306832783	0,000206181283	0,000528796228	0,000185497408	0,000450706158	0,000309753847	0,000042467631	0,000365828924
D171	CRISPIANO	Puglia	Taranto	0,000245766813	0,000164971802	0,000149868379	0,000190121205	0,000000000000	0,000254480463	0,000220706152	0,000046340059	0,000194853863
D463	FAGGIANO	Puglia	Taranto	0,000061012456	0,000036524557	0,000052674195	0,000043132301	0,000018533953	0,000064579484	0,000048355562	0,000010802123	0,000048839001
D754	FRAGAGNANO	Puglia	Taranto	0,000092489235	0,000045097839	0,000067689861	0,000085781888	0,000000000000	0,000092615402	0,000081252382	0,000013697048	0,000076560069
E036	GINOSA	Puglia	Taranto	0,000429392827	0,000401552035	0,000341862484	0,000458968179	0,000000000000	0,000536520912	0,000442134083	0,000163152713	0,000414297266
E205	GROTTAGLIE	Puglia	Taranto	0,000549062414	0,000380022475	0,000435120287	0,000548143649	0,000256000184	0,000486044160	0,000560438544	0,000412895123	0,000501654253
E469	LATERZA	Puglia	Taranto	0,000271387395	0,000175395878	0,000236046826	0,000175734235	0,000104350808	0,000279322165	0,000239124937	0,000049954325	0,000217386992
E537	LEPORANO	Puglia	Taranto	0,000136722564	0,000114662454	0,000076161497	0,000167802167	0,000162213338	0,000171050267	0,000119034562	0,000026113999	0,000133035863
E630	LIZZANO	Puglia	Taranto	0,000164562313	0,000128027933	0,000125412571	0,000199550588	0,000000000000	0,000198065899	0,000162592337	0,000029698273	0,000159161154
E882	MANDURIA	Puglia	Taranto	0,000594816438	0,000469955330	0,000309189571	0,000780363172	0,000307471910	0,000715982950	0,000624413939	0,000081579157	0,000585442905
E986	MARTINA FRANCA	Puglia	Taranto	0,000918004624	0,000614183675	0,000578926650	0,000850751622	0,000501467951	0,000884201952	0,000893039339	0,001105202291	0,000821992031
E995	MARUGGIO	Puglia	Taranto	0,000121824611	0,000092597715	0,000051219649	0,000208938649	0,000000000000	0,000169579118	0,000094819416	0,000018172983	0,000127020305
F027	MASSAFRA	Puglia	Taranto	0,000554433073	0,000484953382	0,000340512831	0,000600876319	0,000259458524	0,000603560354	0,000624071383	0,000482910895	0,000537269615
F531	MONTEIASI	Puglia	Taranto	0,000089872952	0,000057094626	0,000086929076	0,000082586987	0,000000000000	0,000078934434	0,000077310228	0,000016513264	0,000076503117
F563	MONTEMESOLA	Puglia	Taranto	0,000068555264	0,000030985359	0,000045697004	0,000048120140	0,000000000000	0,000070831270	0,000054747331	0,000009277117	0,000051407656
F587	MONTEPARANO	Puglia	Taranto	0,000046116923	0,000030197095	0,0000411156134	0,000035458688	0,000000000000	0,000036580128	0,000031569503	0,000007497944	0,000035401374
F784	MOTTOLA	Puglia	Taranto	0,000304010961	0,000161774365	0,000185293391	0,000214059248	0,000000000000	0,000332409567	0,000247060812	0,000105920611	0,000232990969
G251	PALAGIANELLO	Puglia	Taranto	0,000127108801	0,000075951657	0,000079464860	0,000089472300	0,000000000000	0,000137358591	0,000114299296	0,000025857979	0,000098864750
G252	PALAGIANO	Puglia	Taranto	0,000267497131	0,000230093762	0,000188143147	0,000273396662	0,000000000000	0,000294977341	0,000272263055	0,000589917589	0,000265073622
H090	PULSANO	Puglia	Taranto	0,000213832936	0,000171113781	0,000129806765	0,000439321115	0,000000000000	0,000237936171	0,000201718158	0,000401693350	0,000260809674
H409	ROCCA FORZATA	Puglia	Taranto	0,000034859599	0,000017587998	0,000031342642	0,000028059299	0,000000000000	0,000030555620	0,000022522123	0,000065312161	0,000029358986
H882	SAN GIORGIO IONICO	Puglia	Taranto	0,000257478474	0,000169307725	0,000211269207	0,000198857842	0,000000000000	0,000211668514	0,000238298941	0,000046727302	0,000205386911
I018	SAN MARZANO DI SAN GIUSEPPE	Puglia	Taranto	0,000143722771	0,000099393295	0,000134819020	0,000122638961	0,000000000000	0,000131972619	0,000133942905	0,000030850361	0,000122229045
I467	SAVA	Puglia	Taranto	0,000273664894	0,000183506476	0,000177238958	0,000267395704	0,000135217781	0,000241904132	0,000265460611	0,000373143361	0,000247944221
M298	STATTE	Puglia	Taranto	0,000220101373	0,000131614335	0,000150323621	0,000174470303	0,000113001273	0,000197383329	0,000219203176	0,000077531683	0,000180909032
L049	TARANTO	Puglia	Taranto	0,003429467667	0,004203496561	0,003082527336	0,003609558245	0,007618922916	0,003193684645	0,004913717019	0,003179097018	0,003782607121
L294	TORRICELLA	Puglia	Taranto	0,000089396023	0,000058637785	0,000059513271	0,000135509517	0,000000000000	0,000127902733	0,000064899868	0,000010293788	0,000090459669
A291	ANGHIARI	Toscana	Arezzo	0,000129075338	0,000068020977	0,000107952591	0,000136308454	0,000060180278	0,000133751211	0,000092510480	0,000194602572	0,000119886355
A390	AREZZO	Toscana	Arezzo	0,001875193562	0,002023100008	0,002231840116	0,002462916140	0,002852066027	0,001896506449	0,002304744897	0,003159379084	0,0022313

Codice catastale	Denominazione	Regione	Provincia	FUNZIONI GENERALI	POLIZIA LOCALE	ISTRUZIONE PUBBLICA	RIFIUTI	TPL	TERRITORIO E VIABILITÀ	SOCIALE	ASILI NIDO	COMPLESSIVO
A851	BIBBIENA	Toscana	Arezzo	0,000227667238	0,000152882642	0,000198179018	0,000210760571	0,000000000000	0,000234918575	0,000208449547	0,000247117309	0,000206250133
B243	BUCINE	Toscana	Arezzo	0,000198623524	0,000119439771	0,000196048511	0,000194980541	0,000000000000	0,000214710140	0,000163394743	0,000189092180	0,000182377777
B670	CAPOLONA	Toscana	Arezzo	0,000104324847	0,000061339461	0,000096769537	0,000080406949	0,000033042274	0,000106135447	0,000084157273	0,000081816809	0,000088393351
B693	CAPRESE MICHELANGELO	Toscana	Arezzo	0,000044437104	0,000018872041	0,000037678005	0,000030371331	0,000022975845	0,000049056589	0,000023418992	0,000001250515	0,000033245963
C102	CASTEL FOCOIGNANO	Toscana	Arezzo	0,000078528308	0,000050681491	0,000070087709	0,000048216702	0,000000000000	0,000072434333	0,000049161805	0,000011027979	0,000057552958
C263	CASTEL SAN NICCOLO'	Toscana	Arezzo	0,000069523908	0,000035815546	0,000037430464	0,000063976596	0,000030246131	0,000086912899	0,000041653688	0,000038794617	0,000057146107
M322	CASTELFRANCO PIANDISCO'	Toscana	Arezzo	0,000171724234	0,000110759024	0,000170946500	0,000153542335	0,000000000000	0,000172877465	0,000142361715	0,000092519360	0,000150201797
C318	CASTIGLION FIBOCCHI	Toscana	Arezzo	0,000044945364	0,000026489398	0,000038629187	0,000042709156	0,000019051222	0,000044210624	0,000027331197	0,000002605624	0,000037131706
C319	CASTIGLION FIORENTINO	Toscana	Arezzo	0,000247615548	0,000193253905	0,000203318629	0,000260106805	0,000000000000	0,000245957675	0,000216638386	0,000346407522	0,000233226958
C407	CAVRIGLIA	Toscana	Arezzo	0,000175502321	0,000113642648	0,000233372140	0,000154073183	0,000000000000	0,000189166265	0,000135092663	0,000261059702	0,000167429768
C648	CHITIGNANO	Toscana	Arezzo	0,000024885933	0,000014094697	0,000013100354	0,00002222476	0,000000000000	0,000025551596	0,000013007042	0,000000700288	0,000018527904
C663	CHIUSI DELLA VERNA	Toscana	Arezzo	0,000056624919	0,000034679665	0,000071074365	0,000065485820	0,000000000000	0,000063827765	0,000029802668	0,000009324790	0,000052720087
C774	CIVITELLA IN VAL DI CHIANA	Toscana	Arezzo	0,000182264662	0,000098543144	0,000134485274	0,000198651061	0,000000000000	0,000185763410	0,000138394909	0,000272653180	0,000166781490
D077	CORTONA	Toscana	Arezzo	0,000485399134	0,000361608990	0,000383706816	0,000500261724	0,000201785561	0,000493947881	0,000464612219	0,000296149179	0,000448933471
D649	FOIANO DELLA CHIANA	Toscana	Arezzo	0,000176022953	0,000124864490	0,000185505706	0,000189690143	0,000000000000	0,000175995967	0,000150071728	0,000343430015	0,000175174831
M392	LATERINA PERGINE VALDARNO	Toscana	Arezzo	0,000137426108	0,000068709720	0,000125869156	0,000122514689	0,000047853664	0,000135852021	0,000098217960	0,000015897718	0,000113786352
E693	LORO CIUFFENNA	Toscana	Arezzo	0,000122394018	0,000070928785	0,000125362543	0,000129220192	0,000064073605	0,000138679214	0,000092880698	0,000174839526	0,000119130015
E718	LUCIGNANO	Toscana	Arezzo	0,000081742441	0,000042113859	0,000069037051	0,000072282533	0,000000000000	0,000079840515	0,000053439876	0,000142683390	0,000070636261
E933	MARCIANO DELLA CHIANA	Toscana	Arezzo	0,000066269894	0,000037890866	0,000071794601	0,000051627421	0,000000000000	0,000067221367	0,000044320852	0,000013370968	0,000054048533
F628	MONTESAN SAVINO	Toscana	Arezzo	0,000180487944	0,000101998178	0,000137170848	0,000152986751	0,000068968580	0,000180118488	0,000136265612	0,000111251839	0,000149600463
F565	MONTMIGNAIO	Toscana	Arezzo	0,00001212498	0,000012463353	0,000012463353	0,000016334007	0,000000000000	0,000027792981	0,000008599605	0,000000838714	0,000016147525
F594	MONTERCHI	Toscana	Arezzo	0,000043341187	0,000025104206	0,000039496947	0,000047021674	0,000011163009	0,000039684696	0,000025068403	0,000002163499	0,000036826489
F656	MONTEVARCHI	Toscana	Arezzo	0,000436791781	0,000355920208	0,000557735738	0,000521552987	0,000000000000	0,000428545389	0,000503448563	0,000580563595	0,000470545230
G139	ORTIGNANO RAGGIOLO	Toscana	Arezzo	0,000026704224	0,000010463100	0,000030336263	0,000021971013	0,000000000000	0,000028774601	0,000010323642	0,000029547038	0,000022056989
G653	PIEVE SANTO STEFANO	Toscana	Arezzo	0,000086551352	0,000041794112	0,000067701802	0,000070475539	0,000040472160	0,000091840038	0,000050821430	0,000032229871	0,000068688720
G879	POPPI	Toscana	Arezzo	0,000141782250	0,000101661371	0,000119128746	0,000163511176	0,000000000000	0,000156319435	0,000103043258	0,000069199215	0,000130622080
M329	PRATOVECCHIO STIA	Toscana	Arezzo	0,000131879727	0,000061832207	0,000112338044	0,000110119953	0,000000000000	0,000144920768	0,000098560658	0,000078506851	0,000109417846
H901	SAN GIOVANNI VALDARNO	Toscana	Arezzo	0,000305850454	0,000283883224	0,000345329695	0,000354639742	0,000174312897	0,000246478087	0,000301578955	0,000570647195	0,000321489954
I155	SANSEPOLCRO	Toscana	Arezzo	0,000319475457	0,000228929013	0,000244125662	0,000371233088	0,000177752785	0,000300016230	0,000255293099	0,000375976315	0,000303256757
I681	SESTINO	Toscana	Arezzo	0,000040786467	0,000017276344	0,000026434440	0,000022976426	0,000000000000	0,000046042251	0,000019956547	0,000038106280	0,000028944000
I991	SUBBIANO	Toscana	Arezzo	0,000125776007	0,000089356715	0,000106197594	0,000111395996	0,000067061873	0,000127964144	0,000099018044	0,000025156327	0,000107462937
L038	TALLA	Toscana	Arezzo	0,000033581080	0,000010982749	0,000021222390	0,000017371781	0,000009718240	0,000038323754	0,000015787877	0,000001384639	0,000022148897
L123	TERRANUOVA BRACCIOLINI	Toscana	Arezzo	0,000240391662	0,000172431262	0,000225428465	0,000217026776	0,000096081964	0,000215962181	0,000191028818	0,000548226127	0,000225980815
A564	BAGNO A RIPOLI	Toscana	Firenze	0,000500273109	0,000406281107	0,000506078004	0,000637323452	0,000398670569	0,000398620909	0,000486267177	0,000500251285	0,000509623527
A632	BARBERINO DI MUGELLO	Toscana	Firenze	0,000245244366	0,000189144743	0,000239473156	0,000241570202	0,000101208475	0,000240129393	0,000165665932	0,000167312695	0,000220164878
M408	BARBERINO TAVARNELLE	Toscana	Firenze	0,000287170801	0,000201000812	0,000294348258	0,000295389242	0,000089451851	0,000297931643	0,000170835618	0,000230827939	0,000260750362
B036	BORGO SAN LORENZO	Toscana	Firenze	0,000342816627	0,000259467561	0,000431318495	0,000359748999	0,000168636174	0,000359056473	0,000342987298	0,000535046940	0,000357790545
B406	CALENZANO	Toscana	Firenze	0,000376716940	0,000317342576	0,000355671983	0,000670892305	0,000123632769	0,000358156725	0,000272179982	0,000419091877	0,000423364745
B507	CAMPI BISENZIO	Toscana	Firenze	0,000761353860	0,000745825192	0,001018900023	0,001251535005	0,000339130298	0,000664438469	0,000851589137	0,000815874412	0,000912767827
B684	CAPRAIA E LIMITE	Toscana	Firenze	0,000130531440	0,000090137587	0,000184933511	0,000096562615	0,000032607923	0,000125790797	0,000104871915	0,000244671680	0,000123637326
C101	CASTELFIORENTINO	Toscana	Firenze	0,000319450942	0,000238409416	0,000325770987	0,000273117089	0,000125336996	0,000292319536	0,000286299950	0,000371136159	0,000290944171
C529	CERRETO GUIDI	Toscana	Firenze	0,000193695799	0,000150661920	0,000206247060	0,000150425275	0,000000000000	0,000181945317	0,000170372058	0,000207481821	0,000171145255
C540	CERTALDO	Toscana	Firenze	0,000305662794	0,000244734434	0,000350809766	0,000228543908	0,000317183251	0,000292011325	0,000254563666	0,000363079918	0,000281162884
D299	DICOMANO	Toscana	Firenze	0,000107099542	0,000053408576	0,000112026586	0,000088244746	0,000022093105	0,000113431914	0,000089183601	0,000124852358	0,000095497379
D403	EMPOLI	Toscana	Firenze	0,000858646971	0,000922213567	0,000961933207	0,000923535461	0,000470598917	0,000835538355	0,000982173946	0,001533994669	0,000924560539
D575	FIESOLE	Toscana	Firenze	0,000287184153	0,000252067577	0,000255087590	0,000251498450	0,000170775346	0,000262554458	0,000230935434	0,000320357860	0,000258131811
M321	FIGLINE E INCISA VALDARNO	Toscana	Firenze	0,000446741870	0,000390469354	0,000494746472	0,000542720029	0,000170037082	0,000479180636	0,000422656688	0,000779744338	0,000479974427
D612	FIRENZE	Toscana	Firenze	0,008374923413	0,013769277398	0,009881182461	0,01155587738	0,019030294727	0,007651475504	0,011280608641	0,016199503390	0,010745714124
D613	FIRENZUOLA	Toscana	Firenze	0,000136998142	0,000082124395	0,000112422645	0,000118341061	0,000042909307	0,000174909400	0,000072437681	0,000043260803	0,000113730204
D815	FUCECCHIO	Toscana	Firenze	0,000398635622	0,000341056160	0,000459646717	0,000337844735	0,000178629820	0,000362861871	0,000418554786	0,000133659537	0,000367987458
D895	GAMBASSI TERME	Toscana	Firenze	0,000106617201	0,000068355405	0,000105753794	0,000077704871	0,000034546403	0,000118938559	0,000066868515	0,000095088162	0,000089499160
E169	GREVE IN CHIANTI	Toscana	Firenze	0,000289297819	0,000198696441	0,000193455599	0,000304748643	0,000143291769	0,000310110869	0,000220850945	0,000209158272	0,000259368315
E291	IMPRUNETA	Toscana	Firenze	0,000273340324	0,000212512291	0,000254735393	0,000260230229	0,000121108318	0,000283973979	0,000238071631	0,000213291318	0,000252444362
E466	LASTRA A SIGNA	Toscana	Firenze	0,000347759062	0,000267233316	0,000388933485	0,000264813368	0,000134412384	0,000311528003	0,000364655957	0,000576655974	0,000327126219
E668	LONDA	Toscana	Firenze	0,000044128787	0,000020360610	0,000032267477	0,000029599047	0,000015206294	0,000051926285	0,000025935893	0,000002728270	0,000032895465
E971	MARRADI	Toscana	Firenze	0,000085897804	0,000039592621	0,000064146118	0,000071495503	0,000023941991	0,000096743263	0,000050753561	0,000060476165	0,000069434500
F398	MONTAIONE	Toscana	Firenze	0,000111326670	0,000072559873	0,000084074383	0,000102108429	0,000040242946	0,000129540883	0,000062059519	0,000134221356	0,000096587766
F551	MONTELUPO FIORENTINO	Toscana	Firenze	0,000248580774	0,000202239001	0,000387579350	0,000213400256	0,000000000000	0,000214186807	0,000211186898	0,000414378749	0,000244574332
F648	MONTESPERTOLI	Toscana	Firenze	0,000254577685	0,000179815524	0,000234229594	0,000197972493	0,000103650747	0,000282250764	0,000197215058	0,	

Codice catastale	Denominazione	Regione	Provincia	FUNZIONI GENERALI	POLIZIA LOCALE	ISTRUZIONE PUBBLICA	RIFIUTI	TPL	TERRITORIO E VIABILITÀ	SOCIALE	ASILI NIDO	COMPLESSIVO
G420	PELAGO	Toscana	Firenze	0,000144701059	0,000111406543	0,000162767529	0,000136959413	0,000074479129	0,000161629153	0,000119301338	0,000208271865	0,000141677293
G825	PONTASSIEVE	Toscana	Firenze	0,000387230640	0,000327137530	0,000432035167	0,000384772784	0,000149374649	0,000341064999	0,000386142435	0,000648053228	0,000386267903
H222	REGGELLO	Toscana	Firenze	0,000325912523	0,000225209192	0,000335196185	0,000368510182	0,000167743581	0,000349480103	0,000251547861	0,000544653488	0,000327687228
H286	RIGNANO SULL'ARNO	Toscana	Firenze	0,000156000492	0,000116168271	0,000174546907	0,000160857834	0,000069637237	0,000175743273	0,000128666790	0,000340062011	0,000160388551
H635	RUFINA	Toscana	Firenze	0,000135061718	0,000074146676	0,000129851273	0,000105104034	0,000043418968	0,000137357420	0,000116162932	0,000236429964	0,000121339130
H791	SAN CASCIANO IN VAL DI PESA	Toscana	Firenze	0,000325161152	0,000263468918	0,000368769493	0,000313984696	0,000116308791	0,000333775999	0,000273629942	0,000317815244	0,000310872920
H937	SAN GODENZO	Toscana	Firenze	0,000040816707	0,000016926255	0,000019125697	0,000031622102	0,000010595917	0,000046692443	0,000017072908	0,000001644259	0,000028692307
B962	SCANDICCI	Toscana	Firenze	0,000906894564	0,000834369730	0,000943587431	0,001065627129	0,001426591853	0,000273321339	0,000970102067	0,001568323585	0,000977868269
M326	SCARPERIA E SAN PIERO	Toscana	Firenze	0,000228126465	0,000181344952	0,000275962025	0,000225730312	0,000063901051	0,000240965781	0,000194557944	0,000147992200	0,000219128180
I684	SESTO FIORENTINO	Toscana	Firenze	0,000898735008	0,000829717759	0,000987076126	0,001695314357	0,000474771485	0,000724129766	0,000922036415	0,001584612479	0,001110769321
I728	SIGNA	Toscana	Firenze	0,000310054465	0,000293539105	0,000350108779	0,000393931733	0,000082468419	0,000276433518	0,000301894822	0,000371443479	0,000326553787
L529	VAGLIA	Toscana	Firenze	0,000101717853	0,000074855337	0,000092787203	0,000086740302	0,000042757127	0,000109897341	0,000079166221	0,000132520007	0,000092031821
L838	VICCHIO	Toscana	Firenze	0,000163839709	0,000102003967	0,000206193472	0,000134208523	0,000058189171	0,000178118304	0,000129872856	0,000184571141	0,000152000387
M059	VINCI	Toscana	Firenze	0,000271010225	0,000212348312	0,000298170004	0,000262125236	0,000134621866	0,000237027289	0,000237700532	0,000247256025	0,000254359016
A369	ARCIDOSO	Toscana	Grosseto	0,000109010431	0,000063676487	0,000089049927	0,000093459433	0,000046664083	0,000145489903	0,000072420423	0,000107434507	0,000096373215
B497	CAMPAGNATICO	Toscana	Grosseto	0,000068221454	0,000027748207	0,000043807120	0,000042365179	0,000013741740	0,000078979344	0,000034963166	0,000031366983	0,000048844331
B646	CAPALBIO	Toscana	Grosseto	0,000124499583	0,000086499206	0,000099066146	0,000132896607	0,000031599736	0,000161961773	0,000066475741	0,000056706614	0,000111306214
C085	CASTEL DEL PIANO	Toscana	Grosseto	0,000111807024	0,000060654662	0,000106733751	0,000098475188	0,000046358895	0,000133435571	0,000076293383	0,000051423804	0,000097189648
C147	CASTELL'AZZARA	Toscana	Grosseto	0,000048507791	0,000020235485	0,000027974838	0,000030554537	0,000020098769	0,000057361548	0,000024541166	0,000000931905	0,000033986706
C310	CASTIGLIONE DELLA PESCAIA	Toscana	Grosseto	0,000283749718	0,000287344758	0,000115902530	0,000467983745	0,000078332853	0,000393553267	0,000142258098	0,000006243603	0,000285053856
C705	CINIGIANO	Toscana	Grosseto	0,000078510417	0,000037888914	0,000058788254	0,000043759352	0,000016237184	0,000093480489	0,000039463380	0,000020305555	0,000055999979
C782	CIVITELLA PAGANICO	Toscana	Grosseto	0,000094095660	0,000057697404	0,000053851030	0,000071029251	0,000000000000	0,000103456962	0,000053082421	0,000072594999	0,000071799786
D656	FOLLONICA	Toscana	Grosseto	0,000493803914	0,000495580123	0,000348466260	0,000735524086	0,000184494184	0,000609310639	0,000445835932	0,000324170880	0,000528214254
D948	GAVORRANO	Toscana	Grosseto	0,000190084317	0,000095925478	0,000140063591	0,000197782148	0,000055821509	0,000228094818	0,000128843024	0,000046493288	0,000164791020
E202	GROSSETO	Toscana	Grosseto	0,001614698009	0,001710803734	0,001347085371	0,001937881223	0,002166249118	0,001793997601	0,001858875124	0,002182933250	0,001765955863
E348	ISOLA DEL GIGLIO	Toscana	Grosseto	0,000061125540	0,000042732734	0,000027581175	0,000059369922	0,000027025449	0,000063039031	0,000024912218	0,000001335870	0,000046536440
E810	MAGLIANO IN TOSCANA	Toscana	Grosseto	0,000108034932	0,000059322577	0,000054052071	0,000056776388	0,000026095582	0,000135053455	0,000057364602	0,000003634679	0,000073418681
E875	MANCIANO	Toscana	Grosseto	0,000236714467	0,000161543531	0,000125335786	0,000160031147	0,000059539472	0,000249513445	0,000130142517	0,000064958384	0,000170757310
F032	MASSA MARITTIMA	Toscana	Grosseto	0,000219072309	0,000128489789	0,000138813181	0,000197669946	0,000070001170	0,000244732371	0,000133151328	0,000150760554	0,000180113118
F437	MONTE ARGENTARIO	Toscana	Grosseto	0,000302607882	0,000292963103	0,000168545103	0,000324406535	0,000123486239	0,000374851130	0,000228744280	0,000234530954	0,000279758425
F612	MONTEROTONDO MARITTIMO	Toscana	Grosseto	0,000043612982	0,000018005344	0,000028389988	0,000026148623	0,000009706241	0,000047066756	0,000021000783	0,000001350556	0,000029710785
F677	MONTIERI	Toscana	Grosseto	0,000046695866	0,000017791167	0,000033355709	0,000027316694	0,000010897605	0,000056514300	0,000018962916	0,000001100453	0,000032153022
G088	ORBETELLO	Toscana	Grosseto	0,000378531124	0,000317271353	0,000234753896	0,000419887428	0,000123052934	0,000496991031	0,000272064565	0,000282189893	0,000353309085
G716	PITIGLIANO	Toscana	Grosseto	0,000112572160	0,000056176967	0,000063623300	0,000072977232	0,000000000000	0,000119073981	0,000060563944	0,000084134046	0,000080686585
H417	ROCCALBEGNA	Toscana	Grosseto	0,000045206057	0,000016021964	0,000025336744	0,000017348957	0,000010270512	0,000053921927	0,000013758883	0,000001118286	0,000027000714
H449	ROCCA STRADA	Toscana	Grosseto	0,000218508071	0,000116483391	0,000186477014	0,000177170472	0,000084877880	0,000255390563	0,000154688532	0,000148707449	0,000184849925
I187	SANTA FIORA	Toscana	Grosseto	0,000071528714	0,000035469653	0,000047483069	0,000062760120	0,000000000000	0,000101067310	0,000040787423	0,000062396247	0,000060177023
I504	SCANSANO	Toscana	Grosseto	0,000130644661	0,000065944941	0,000064248359	0,000080888389	0,000000000000	0,000149338040	0,000073434621	0,000050832951	0,000091284841
I510	SCARLINO	Toscana	Grosseto	0,000103041895	0,000109357139	0,000062288662	0,000161048015	0,000028829716	0,000133716428	0,000062672066	0,000093805278	0,000108471016
I571	SEGGLIANO	Toscana	Grosseto	0,000036459540	0,000010836681	0,000030082254	0,000019476857	0,000008371813	0,000046590505	0,000013447522	0,000000850350	0,000025042537
I601	SEMPRONIANO	Toscana	Grosseto	0,000044317713	0,000017203916	0,000022712436	0,000025322335	0,000011738950	0,000052744318	0,000018174277	0,000001397857	0,000029169533
I841	SORANO	Toscana	Grosseto	0,000108596782	0,000055729081	0,000057583992	0,000073877655	0,000030546705	0,000132836480	0,000055672968	0,000002400989	0,000077777990
A852	BIBBONA	Toscana	Livorno	0,000119094203	0,000137425389	0,000069015090	0,000271245747	0,000047423175	0,000217740048	0,000056876369	0,000055810168	0,000151463098
B509	CAMPIGLIA MARITTIMA	Toscana	Livorno	0,000274732112	0,000189796234	0,000188930259	0,000317005104	0,000079944087	0,000281957063	0,000215336377	0,000400071941	0,000260149235
B553	CAMPO NELL'ELBA	Toscana	Livorno	0,000150498807	0,000140177392	0,000081411843	0,000224192233	0,000038965255	0,000207362174	0,000076180607	0,000005770959	0,000146699460
B669	CAPOLIVERI	Toscana	Livorno	0,000149935878	0,000134444373	0,000052668688	0,000199889186	0,000049868043	0,000207393664	0,000069474808	0,000011142497	0,000135649138
B685	CAPRAIA ISOLA	Toscana	Livorno	0,000019932907	0,000010883374	0,000012482109	0,000012790038	0,000000000000	0,000019825291	0,000005907331	0,000000374044	0,000013047332
C044	CASTAGNETO CARDUCCI	Toscana	Livorno	0,000256025101	0,000262616175	0,000152023313	0,000351476966	0,000090471701	0,000348656363	0,000164581544	0,000164293126	0,000256815999
C415	CECINA	Toscana	Livorno	0,000592136410	0,000565987075	0,000419124177	0,000797429019	0,000273836225	0,000629329433	0,000591426745	0,000834458783	0,000625494150
C869	COLLESALVETTI	Toscana	Livorno	0,000310350640	0,000235312805	0,000323664654	0,000438381438	0,000080731473	0,000277080465	0,000255514489	0,000082149272	0,000312157558
E625	LIVORNO	Toscana	Livorno	0,002892875174	0,00379464043	0,003563596700	0,003582713998	0,005912670508	0,002644764104	0,003989814744	0,006451581402	0,003587308105
E930	MARCIANA	Toscana	Livorno	0,000095884583	0,000078447057	0,000050544040	0,000082548139	0,000024747005	0,000105267050	0,000035702883	0,000001250515	0,000071723553
E931	MARCIANA MARINA	Toscana	Livorno	0,000063598851	0,000045289409	0,000035300795	0,000085748640	0,000017158158	0,000074474654	0,000029774319	0,000003461599	0,000056952866
G687	PIOMBINO	Toscana	Livorno	0,000699406084	0,000649623944	0,000464046501	0,000813582805	0,000325000499	0,000713782178	0,000729505079	0,000544535336	0,000682808644
E680	PORTO AZZURRO	Toscana	Livorno	0,000099850894	0,000078701144	0,000046162120	0,000106942517	0,000024906310	0,000118102935	0,000056785612	0,000005005542	0,000083006426
G912	PORTOFERRAIO	Toscana	Livorno	0,000285189287	0,000293770008	0,000160036366	0,000429375224	0,000135454555	0,000302698436	0,000213735120	0,000294961536	0,000294516221
M391	RIO	Toscana	Livorno	0,000110702528	0,000076122558	0,000051085996	0,000123459958	0,000047769805	0,000160580336	0,000050736736	0,000002564871	0,000094793170
H570	ROSGNANO MARITTIMO	Toscana	Livorno	0,000685868297	0,000650045380	0,000597776619	0,001190669617	0,000339488366	0,000820470451	0,000637837568	0,001015758276	0,000815357198
I390	SAN VINCENZO	Toscana	Livorno	0,000204770961	0,000205906803	0,00011517						

Codice catastale	Denominazione	Regione	Provincia	FUNZIONI GENERALI	POLIZIA LOCALE	ISTRUZIONE PUBBLICA	RIFIUTI	TPL	TERRITORIO E VIABILITÀ	SOCIALE	ASILI NIDO	COMPLESSIVO
L019	SUVERETO	Toscana	Livorno	0,000082903584	0,000037816154	0,000048154614	0,000054618075	0,000000000000	0,000085896104	0,000049097556	0,000044285324	0,000059272819
A241	ALTOPASCIO	Toscana	Lucca	0,000263122809	0,000222839931	0,000256770987	0,000242817704	0,000046171502	0,000266595015	0,000239666264	0,000187110753	0,000241638311
A560	BAGNI DI LUCCA	Toscana	Lucca	0,000149766357	0,000092285140	0,000115379419	0,000126037877	0,000035690698	0,000182370913	0,000106512507	0,000004585042	0,000123380471
A657	BARGA	Toscana	Lucca	0,000206630947	0,000138847766	0,000156500699	0,000185551141	0,000093088488	0,000217103091	0,000150175759	0,000072607218	0,000174085547
B007	BORGO A MOZZANO	Toscana	Lucca	0,000147989929	0,000111656507	0,000134809069	0,000146202293	0,000050599475	0,000156908319	0,000115725031	0,000016487511	0,000131396272
B455	CAMAIORE	Toscana	Lucca	0,000690485613	0,000730721505	0,000519060151	0,001168043022	0,000229766839	0,000758310990	0,000644308093	0,000664799379	0,000781385906
B557	CAMPORGIANO	Toscana	Lucca	0,000049212645	0,000027989602	0,000058064106	0,000034760944	0,000020708853	0,000056193291	0,000031843625	0,000002769279	0,000040749620
B648	CAPANNORI	Toscana	Lucca	0,000833899557	0,000679619502	0,000879797007	0,000784778526	0,000230286984	0,000753053446	0,000833812494	0,000791101435	0,000786943552
B760	CAREGGINE	Toscana	Lucca	0,000021492749	0,000007383928	0,000008933209	0,000012652562	0,000006145510	0,000022570426	0,000007186704	0,00000931905	0,000013333864
C236	CASTELNUOVO DI GARFAGNANA	Toscana	Lucca	0,000125368476	0,000088226709	0,000122577273	0,000129929140	0,000064590362	0,000124597121	0,000103555232	0,000250133399	0,000123706358
C303	CASTIGLIONE DI GARFAGNANA	Toscana	Lucca	0,000047246726	0,000023584045	0,000034581880	0,000028213008	0,000020716572	0,000054089646	0,000025500155	0,000002423119	0,000034054624
C996	COREGLIA ANTELMINELLI	Toscana	Lucca	0,000104339919	0,000070266735	0,000118269110	0,000094419739	0,000042923339	0,000114537003	0,000086149429	0,000009357490	0,000094119379
M319	FABBRICHE DI VERGEMOLI	Toscana	Lucca	0,000030146883	0,000013798299	0,000018898663	0,000014187191	0,000011369507	0,000033834648	0,000011581139	0,000004193740	0,000019535348
D730	FORTE DEI MARMI	Toscana	Lucca	0,000271886071	0,000287560210	0,000176315596	0,000398606288	0,000060217456	0,000223170175	0,000144951527	0,000133197088	0,000257340430
D734	FOSCIANDORA	Toscana	Lucca	0,000019041290	0,000006308658	0,000008488791	0,000009099221	0,000008050853	0,000019878825	0,000008015799	0,000001038480	0,000011631685
D874	GALLICANO	Toscana	Lucca	0,000081080247	0,000049725784	0,000104515325	0,000085574642	0,000020097781	0,000080673178	0,000056257078	0,000091690148	0,000078202040
E715	LUCCA	Toscana	Lucca	0,001750929304	0,001754105703	0,001945314499	0,002088791438	0,002316868116	0,001778944347	0,002051581602	0,002500792946	0,001958708420
F035	MASSAROSA	Toscana	Lucca	0,000379911863	0,000321752496	0,000435942630	0,000482293116	0,000167143233	0,000350487269	0,000394420814	0,000450613598	0,000404996955
F225	MINUCCIANO	Toscana	Lucca	0,000056374079	0,000025285727	0,000045859524	0,000038337822	0,000025132839	0,000065902132	0,000031111669	0,000002050191	0,000042498312
F283	MOLAZZANA	Toscana	Lucca	0,000030158666	0,000012955127	0,000025001865	0,000016852224	0,000009336937	0,000034449963	0,000015904622	0,000001471179	0,000021497310
F452	MONTECARLO	Toscana	Lucca	0,000088829695	0,000059093337	0,000067455986	0,000061862667	0,000026491737	0,000083984996	0,000062927222	0,000099996144	0,000071236668
G480	PESCAGLIA	Toscana	Lucca	0,000082006823	0,000046970239	0,000075469246	0,000047754462	0,000026459065	0,000099107072	0,000054629197	0,000003115439	0,000063029640
G582	PIAZZA AL SERCHIO	Toscana	Lucca	0,000050622260	0,000029457982	0,000045350570	0,000042810579	0,000000000000	0,000054353315	0,000034844038	0,000002250039	0,000041112234
G628	PIETRASANTA	Toscana	Lucca	0,000541335152	0,000602953249	0,000384737289	0,000758495284	0,000237191694	0,000596546504	0,000480039254	0,000648123552	0,000574453582
G648	PIEVE FOSCIANA	Toscana	Lucca	0,000053292407	0,000029740224	0,000043229716	0,000052107520	0,000031386441	0,000054834430	0,000034574461	0,000003461599	0,000044826995
G882	PORCARI	Toscana	Lucca	0,000154213184	0,000150434985	0,000168645606	0,000173624629	0,000038955298	0,000148807999	0,000128117117	0,000020250271	0,000147593553
I142	SAN ROMANO IN GARFAGNANA	Toscana	Lucca	0,000034118927	0,000019815779	0,000033355098	0,000024628737	0,000019761205	0,000038187892	0,000019449648	0,000034010519	0,000028517339
I622	SERAVEZZA	Toscana	Lucca	0,000241618913	0,000200904292	0,000191479001	0,000273276447	0,000102428493	0,000247747249	0,000218884006	0,000068689680	0,000226581915
M347	SILLANO GIUNCUGNANO	Toscana	Lucca	0,000039040310	0,000014596497	0,000030803087	0,000019396009	0,000009797663	0,000050031244	0,000015768968	0,000000415181	0,000026673494
I942	STAZZEMA	Toscana	Lucca	0,000075602362	0,000041316994	0,000069566511	0,000049116114	0,000025118075	0,000098846303	0,000049405117	0,000041738864	0,000061666410
L533	VAGLI SOTTO	Toscana	Lucca	0,000030011555	0,000011031836	0,000012871326	0,000015056369	0,000011220265	0,000032051880	0,000013170221	0,000000838714	0,000018612615
L833	VIAREGGIO	Toscana	Lucca	0,001229604227	0,001528316115	0,000906605805	0,002300027654	0,000607263540	0,001116416925	0,001493577467	0,002021620335	0,001523847911
L913	VILLA BASILICA	Toscana	Lucca	0,000039312552	0,000023764073	0,000044694558	0,000027598832	0,000011892993	0,000043817481	0,000022777055	0,000047629611	0,000033601923
L926	VILLA COLLEMANDINA	Toscana	Lucca	0,000035355639	0,000018596583	0,000030249107	0,000026383841	0,000018920567	0,000039273472	0,000018975214	0,000002163499	0,000026439352
A496	AULLA	Toscana	Massa-Carrara	0,000222050733	0,000127637718	0,000200937533	0,000164123722	0,000083152906	0,000236240394	0,000185467310	0,000423220524	0,000198197882
A576	BAGNONE	Toscana	Massa-Carrara	0,000060971926	0,000023532556	0,000069877384	0,000030337859	0,000025680651	0,000081185321	0,000031510892	0,000028951899	0,000047425911
B832	CARRARA	Toscana	Massa-Carrara	0,001116171305	0,001316389259	0,001002017479	0,001426262220	0,000592805691	0,001155687193	0,001441113370	0,001682210290	0,001254086967
B979	CASOLA IN LUNIGIANA	Toscana	Massa-Carrara	0,000035448522	0,000014711645	0,000027582936	0,000017273107	0,000014837916	0,000045780247	0,000016950791	0,000001025095	0,000024803100
C914	COMANO	Toscana	Massa-Carrara	0,000029834401	0,000009321210	0,000014622950	0,000017990983	0,000008910220	0,000036496793	0,000010809733	0,000000745524	0,000019574072
D590	FILATTIERA	Toscana	Massa-Carrara	0,000058721925	0,000025386463	0,000048478709	0,000033880329	0,000028609771	0,000075395931	0,000036473987	0,000002300948	0,000044184581
D629	FIVIZZANO	Toscana	Massa-Carrara	0,000195368436	0,000095409879	0,000128802783	0,000135488039	0,000101334817	0,000242024126	0,000146477519	0,000027269446	0,000152889136
D735	FOSDINOVO	Toscana	Massa-Carrara	0,000100901009	0,000062863358	0,000069521164	0,000069075938	0,000046952073	0,000119433685	0,000071768515	0,000007182817	0,000078410810
E574	LICCIANA NARDI	Toscana	Massa-Carrara	0,000105104595	0,000051390281	0,000115743808	0,000075372580	0,000042771489	0,000121679781	0,000073414363	0,000007961677	0,000086652276
F023	MASSA	Toscana	Massa-Carrara	0,001323501425	0,001508979847	0,001010507153	0,002156814719	0,001861736706	0,001425486912	0,001571346553	0,001623784809	0,001587527370
F679	MONTIGNOSO	Toscana	Massa-Carrara	0,000198616529	0,000193473836	0,000156322933	0,000262737374	0,000098405397	0,000229231595	0,000182702262	0,000220711163	0,000208612282
F802	MULAZZO	Toscana	Massa-Carrara	0,000067824107	0,000029978833	0,000038013211	0,000042238127	0,000038809137	0,000084162085	0,000037270319	0,000002888905	0,000048645177
G746	PODENZANA	Toscana	Massa-Carrara	0,000048911597	0,000025617575	0,000039147490	0,000025348594	0,000023333670	0,000050518842	0,000025583345	0,000004500078	0,000034148073
G870	PONTREMOLI	Toscana	Massa-Carrara	0,000191287306	0,000112974994	0,000110044872	0,000162794245	0,000093158606	0,000241123197	0,000133128541	0,000168960529	0,000161457942
L386	TRESANA	Toscana	Massa-Carrara	0,000050054639	0,000018990279	0,000050149989	0,000028919559	0,000018166511	0,000062399133	0,000030275690	0,000001950803	0,000038134047
L946	VILAFRANCA IN LUNIGIANA	Toscana	Massa-Carrara	0,000101387429	0,000053843460	0,000070470419	0,000072724280	0,000055117217	0,000112935590	0,000075510453	0,000048803630	0,000080669865
M169	ZERI	Toscana	Massa-Carrara	0,000046217965	0,000013741383	0,000023348563	0,000019695851	0,000020187686	0,000062626897	0,000019453360	0,000000838714	0,000029530491
A864	BIENTINA	Toscana	Pisa	0,000152059187	0,000120578913	0,000168845437	0,000149271259	0,000066532868	0,000142610700	0,000116106180	0,000038573292	0,000137899707
B303	BUTI	Toscana	Pisa	0,000103875029	0,000068141350	0,000098208205	0,000095589657	0,000051919338	0,000100531600	0,000086824854	0,000028053478	0,000090982977
B390	CALCI	Toscana	Pisa	0,000116282932	0,000067174820	0,000094896728	0,000116858275	0,000046596853	0,000108609079	0,000096140668	0,000132803610	0,000104984598
B392	CALCINAIA	Toscana	Pisa	0,000205435203	0,000182413245	0,000253927383	0,000202660002	0,000074853156	0,000184216278	0,000184968053	0,000274469497	0,000203018770
B647	CAPANNOLI	Toscana	Pisa	0,000110491403	0,000071420912	0,000123495948	0,000073906462	0,000045564418	0,000103875674	0,000089405422	0,000334777003	0,000103459824
B878	CASALE MARITTIMO	Toscana	Pisa	0,000031962739	0,000014711266	0,000017739024	0,000026609081	0,000009575512	0,000036236463	0,000015665223	0,000029455632	0,000024899492
M327	CASCIANA TERME LARI	Toscana	Pisa	0,000233590717	0,000186282792	0,000369202915	0,000243605238	0,000094790028	0,000221880382	0,000197918865	0,000241880180	0,000240596772
B950	CASCINA	Toscana	Pisa	0,000744177141	0,000632316364	0,000877841928						

Codice catastale	Denominazione	Regione	Provincia	FUNZIONI GENERALI	POLIZIA LOCALE	ISTRUZIONE PUBBLICA	RIFIUTI	TPL	TERRITORIO E VIABILITÀ	SOCIALE	ASILI NIDO	COMPLESSIVO
C174	CASTELLINA MARITTIMA	Toscana	Pisa	0,000048844031	0,000025734110	0,000027249560	0,000053281406	0,000000000000	0,000050427208	0,000025820965	0,000002083958	0,000039051999
C244	CASTELNUOVO DI VAL DI CECINA	Toscana	Pisa	0,000061847417	0,000027748351	0,000048711676	0,000048718901	0,000029874731	0,000069861160	0,000034275036	0,000060884294	0,000050351982
C609	CHIANNI	Toscana	Pisa	0,000040862935	0,000018073083	0,000020159893	0,000043793788	0,000007188991	0,000042763491	0,000021099632	0,000006750117	0,000032296076
M328	CRESPINA LORENZANA	Toscana	Pisa	0,000103961589	0,000073436121	0,000130214346	0,000136725410	0,000048833697	0,000106816374	0,000081475728	0,000073107603	0,000108060952
D510	FAUGLIA	Toscana	Pisa	0,000075088555	0,000039844191	0,000068794329	0,000054911747	0,000012555860	0,000075272462	0,000051520291	0,000006317417	0,000058520357
E250	GUARDISTALLO	Toscana	Pisa	0,000036654083	0,000017004056	0,000022027390	0,000034738332	0,000008405950	0,000038097415	0,000017823186	0,000001015261	0,000028029566
E413	LAJATICO	Toscana	Pisa	0,000039998008	0,000019929529	0,000020012875	0,000012992385	0,000012389571	0,000044096012	0,000018183925	0,000001220542	0,000023890650
F458	MONTECATINI VAL DI CECINA	Toscana	Pisa	0,000061137835	0,000028570675	0,000037955078	0,000042003913	0,000021632028	0,000070550642	0,000026796678	0,000002200906	0,000043450486
F640	MONTESCUDAIO	Toscana	Pisa	0,000049645213	0,000029713241	0,000031985727	0,000056151970	0,000011332287	0,000061883051	0,000026759312	0,000010029335	0,000043034468
F661	MONTEVERDI MARITTIMO	Toscana	Pisa	0,000034014149	0,000013196285	0,000018650538	0,000017373329	0,000000000000	0,000037875771	0,000009825249	0,00000550227	0,000020823480
F686	MONTOPOLI IN VAL D'ARNO	Toscana	Pisa	0,000195115381	0,000112277138	0,0000204633910	0,000150851074	0,000069822574	0,000179402479	0,000170437779	0,000333830968	0,000175654565
G090	ORCIANO PISANO	Toscana	Pisa	0,000018715761	0,000007608263	0,000010992323	0,000015124424	0,000005294057	0,000016716808	0,000007434262	0,000001211560	0,000013019066
G254	PALAIA	Toscana	Pisa	0,000098934294	0,000058859037	0,000089949852	0,000094805010	0,000037532205	0,000102298069	0,000065689494	0,000007961677	0,000083971435
G395	PECCIOLI	Toscana	Pisa	0,000100050708	0,000069217773	0,000067118307	0,000123454975	0,000021606777	0,000111333998	0,000069559745	0,000103630475	0,000094424472
G702	PISA	Toscana	Pisa	0,001965934397	0,002707070539	0,001994525382	0,002979177106	0,004504140682	0,001901813883	0,002176860483	0,003694211503	0,002454382372
G804	POMARANCE	Toscana	Pisa	0,000144810262	0,000072397738	0,000104528239	0,000137382173	0,000092307527	0,000153314680	0,000101030584	0,000137495732	0,000125405872
G822	PONSACCO	Toscana	Pisa	0,000264572029	0,000216739205	0,000298116458	0,000244573810	0,000104824046	0,000233385891	0,000239255966	0,000380959449	0,000253158044
G843	PONTEDERA	Toscana	Pisa	0,000530725187	0,000528711660	0,000528364739	0,000627598484	0,000316638178	0,000495616996	0,000612326193	0,000332824868	0,000548329095
H319	RIPARBELLA	Toscana	Pisa	0,000047699593	0,000022722121	0,000020823352	0,000041578904	0,000000000000	0,000054109961	0,000023309675	0,000016392208	0,000035381478
A562	SAN GIULIANO TERME	Toscana	Pisa	0,000571645042	0,000539863631	0,000542493108	0,000705647498	0,000249664718	0,000578015938	0,000611251343	0,000795238535	0,000606331966
I046	SAN MINIATO	Toscana	Pisa	0,000505096938	0,000444173346	0,000505381537	0,000511985893	0,000188734240	0,000427785926	0,000508748143	0,000126467782	0,000510017594
I177	SANTA CROCE SULL'ARNO	Toscana	Pisa	0,000245467814	0,000231250576	0,000247931068	0,000202890400	0,000055745364	0,000225223278	0,000242041786	0,000497616153	0,000235494044
I217	SANTA LUCE	Toscana	Pisa	0,000045807498	0,000019028375	0,000040086849	0,000039975323	0,000000000000	0,000047752989	0,000025105695	0,000002942359	0,000035819506
I232	SANTA MARIA A MONTE	Toscana	Pisa	0,000215823085	0,000160638467	0,000260769986	0,000167635656	0,000051551186	0,000204822512	0,000193294672	0,000080333707	0,000190398563
L138	TERRICCIOLA	Toscana	Pisa	0,000090206630	0,000051568412	0,000073156418	0,000104341596	0,000039292877	0,000093864517	0,000062573062	0,000007702057	0,000080519914
L702	VECCHIANO	Toscana	Pisa	0,000213619892	0,000238509040	0,000217115061	0,000271115023	0,000072336677	0,000214482587	0,000205908404	0,000024035927	0,000217745466
L850	VICOPISANO	Toscana	Pisa	0,000158708999	0,000119449670	0,000150312714	0,000176444810	0,000060669904	0,000134556700	0,000128899514	0,000193273238	0,000150832364
M126	VOLTERRA	Toscana	Pisa	0,000259675462	0,000167649634	0,000157926070	0,000237361407	0,000160003093	0,000258276417	0,000175522668	0,000272867882	0,000219383412
M376	ABETONE CUTIGLIANO	Toscana	Pistoia	0,000087056858	0,000058517435	0,000037260488	0,000056911348	0,000059788881	0,000124093470	0,000032293852	0,000001816784	0,000062932069
A071	AGLIANA	Toscana	Pistoia	0,000296057656	0,000252169254	0,000321208469	0,000344765175	0,000000000000	0,000249983347	0,000291470193	0,000419197196	0,000299032235
B251	BUGGIANO	Toscana	Pistoia	0,000157277221	0,000099534184	0,000149531978	0,000180818391	0,000037476858	0,000150919559	0,000135185425	0,000093401234	0,000148232893
C631	CHIESINA UZZANESE	Toscana	Pistoia	0,000091977627	0,000072665058	0,000093685496	0,000119463257	0,000000000000	0,000084638555	0,000064347423	0,000005022872	0,000086870044
E432	LAMPORECCHIO	Toscana	Pistoia	0,000140659834	0,000099445369	0,000163009723	0,000117429133	0,000000000000	0,000155495696	0,000111826911	0,000017653726	0,000123107094
E451	LARCIANO	Toscana	Pistoia	0,000118221973	0,000089828147	0,000123957227	0,000095627709	0,000031704192	0,000117074550	0,000098551588	0,000007707072	0,000101058263
E960	MARLIANA	Toscana	Pistoia	0,000072488775	0,000041231347	0,000043076578	0,000056316385	0,000040825751	0,000095721163	0,000050672015	0,000069912966	0,000060817003
F025	MASSA E COZZILE	Toscana	Pistoia	0,000151691922	0,000113738955	0,000152012033	0,000214754160	0,000000000000	0,000140193722	0,000124026571	0,000009514612	0,000149793510
F384	MONSUMMANO TERME	Toscana	Pistoia	0,000377395384	0,000318053856	0,000318868130	0,000292413541	0,000121459584	0,000314616089	0,000389167248	0,000422740017	0,000331766250
F410	MONTALE	Toscana	Pistoia	0,000186301950	0,000136251613	0,000174686510	0,000236823772	0,000083137078	0,000164249120	0,000169702914	0,000289909023	0,000190586380
A561	MONTECATINI-TERME	Toscana	Pistoia	0,000518191713	0,000509595880	0,000334198303	0,000756322152	0,000230139634	0,000514604306	0,000476917931	0,000359306459	0,000533646274
G491	PESCIA	Toscana	Pistoia	0,000362072247	0,000301624329	0,000233782923	0,000459395713	0,000198171926	0,000323197849	0,000338785976	0,000234947590	0,000348067606
G636	PIEVE A NIEVOLE	Toscana	Pistoia	0,000160989713	0,000140321452	0,000137388920	0,000180324678	0,000037114257	0,000140642885	0,000146051030	0,000272253930	0,000157750454
G713	PISTOIA	Toscana	Pistoia	0,001653474308	0,001541718990	0,001796571566	0,002141899506	0,002478754524	0,001640967422	0,002110083618	0,002488688807	0,001914250037
G833	PONTE BUGGIANESE	Toscana	Pistoia	0,000154724705	0,000124601587	0,000180906974	0,000182484129	0,000033812731	0,000139841011	0,000139894278	0,000010455510	0,000149880149
H109	QUARRATA	Toscana	Pistoia	0,000439334408	0,000340742992	0,000535266342	0,000509145204	0,000188740557	0,000386957419	0,000482122415	0,000552644574	0,000460327620
H744	SAMBUCA PISTOIESE	Toscana	Pistoia	0,000050789401	0,000017554073	0,000036089101	0,000035158224	0,000000000000	0,000072369489	0,000023256001	0,000001122131	0,000037553399
M377	SAN MARCELLO PITEGLIO	Toscana	Pistoia	0,000194341896	0,000109055636	0,000127585837	0,000173023905	0,000086138015	0,000227240578	0,000130861108	0,000005328592	0,000157887379
I660	SERRAVALLE PISTOIESE	Toscana	Pistoia	0,000213739829	0,000167220123	0,000223469062	0,000142422972	0,000127243386	0,000199198602	0,000184199769	0,000544273135	0,000198292101
L522	UZZANO	Toscana	Pistoia	0,000097478029	0,000073247503	0,000112732107	0,000098120588	0,000012819297	0,000088607782	0,000084484640	0,000069874547	0,000091401074
B626	CANTAGALLO	Toscana	Prato	0,000070119975	0,000052750352	0,000072918520	0,000076486718	0,000031094556	0,000080801526	0,000045819655	0,000053564429	0,000066904315
B794	CARMIGNANO	Toscana	Prato	0,000240812524	0,000199054305	0,000305905223	0,000255874359	0,000095732798	0,000216124339	0,000225183799	0,000345358181	0,000245231601
F572	MONTEMURLO	Toscana	Prato	0,000323849957	0,000279145676	0,000348444395	0,000603879608	0,000128971992	0,000268281633	0,000314098583	0,000427556653	0,000387228768
G754	POGGIO A CAIANO	Toscana	Prato	0,000173278664	0,000142389983	0,000217036565	0,000194094665	0,000000000000	0,000139764928	0,000160612326	0,000181426144	0,000171682383
G999	PRATO	Toscana	Prato	0,003448562069	0,004335757942	0,005247273046	0,004675781413	0,004891640348	0,003268164063	0,004789971558	0,005007739503	0,004344750877
L537	VAIANO	Toscana	Prato	0,000181708240	0,000146624512	0,000216307812	0,000212181035	0,000071318788	0,000150021594	0,000166984774	0,000113052318	0,000179774307
L775	VERNIO	Toscana	Prato	0,000121525480	0,000083017857	0,000148506023	0,000097274097	0,000057688037	0,00			

Codice catastale	Denominazione	Regione	Provincia	FUNZIONI GENERALI	POLIZIA LOCALE	ISTRUZIONE PUBBLICA	RIFIUTI	TPL	TERRITORIO E VIABILITÀ	SOCIALE	ASILI NIDO	COMPLESSIVO
C227	CASTELNUOVO BERARDENGA	Toscana	Siena	0,000205360262	0,000109947418	0,000156371578	0,000152376419	0,000068015873	0,000235075521	0,000120553805	0,000206741092	0,000165856837
C313	CASTIGLIONE D'ORCIA	Toscana	Siena	0,000078714631	0,000036883389	0,000049612192	0,000048558884	0,000021696759	0,000090569118	0,000036133489	0,000003448048	0,000054653322
C587	CETONA	Toscana	Siena	0,000068494599	0,000048389389	0,000046198050	0,000063291781	0,000023734253	0,000077892725	0,000041093286	0,000080238711	0,000059146826
C608	CHIANCIANO TERME	Toscana	Siena	0,000200455767	0,000166678648	0,000110120689	0,000222362509	0,000103106833	0,000212935399	0,000141807972	0,000112720722	0,000178439006
C661	CHIUSSINO	Toscana	Siena	0,000072803489	0,000035551529	0,000030784707	0,000042588797	0,000022731587	0,000077359605	0,000028876828	0,000020706684	0,000047430666
C662	CHIUSI	Toscana	Siena	0,000178645820	0,000128785160	0,000151475394	0,000204988372	0,000067532829	0,000186865428	0,000139813738	0,000170613171	0,000170214400
C847	COLLE DI VAL D'ELSA	Toscana	Siena	0,000402508971	0,000338183111	0,000405533882	0,000382369549	0,000206423788	0,000388919024	0,000388499901	0,000268763193	0,000378201326
D858	GAIOLE IN CHIANTI	Toscana	Siena	0,000083857672	0,000048190008	0,000063699719	0,000062941990	0,000025682549	0,000093772436	0,000041864209	0,000070440017	0,000066173588
M378	MONTALCINO	Toscana	Siena	0,000192349779	0,000095266188	0,000121733203	0,000163946643	0,000138413609	0,000197371001	0,000105253988	0,000101798494	0,000151709876
F592	MONTEPULCIANO	Toscana	Siena	0,000330754973	0,000278513354	0,000250213861	0,000356887145	0,000197591433	0,000352083799	0,000262275779	0,000163702173	0,000305174678
F598	MONTERIGGIONI	Toscana	Siena	0,000204375832	0,000138269788	0,000193809407	0,000267349227	0,000078923437	0,000232762170	0,000139429379	0,000384707012	0,000212542795
F605	MONTERONI D'ARBIA	Toscana	Siena	0,000170821172	0,000103849660	0,000224662565	0,000148570798	0,000031836703	0,000187041268	0,000136918142	0,000191127311	0,000161290541
F676	MONTICIANO	Toscana	Siena	0,000050572392	0,000022118570	0,000047842351	0,000034643944	0,000015319930	0,000057827072	0,000023993530	0,000001500618	0,000038097857
F815	MURLO	Toscana	Siena	0,000064707728	0,000031101932	0,000059787203	0,000060032683	0,000016326955	0,000076620670	0,000031363338	0,000087390208	0,000056658063
G547	PIANCASTAGNAIO	Toscana	Siena	0,000093603902	0,000049402113	0,000094679546	0,000102904753	0,000046655751	0,000106115353	0,000062078868	0,000106458875	0,000089216524
G602	PIENZA	Toscana	Siena	0,000085680763	0,000058535411	0,000048899983	0,000064811509	0,000022239579	0,000074989706	0,000033570055	0,000031086469	0,000060650334
G752	POGGIBONSI	Toscana	Siena	0,000542905698	0,000457565039	0,000615692777	0,000601171516	0,000268276395	0,000510484488	0,000533639272	0,000780882363	0,000558124737
H153	RADDA IN CHIANTI	Toscana	Siena	0,000060817660	0,000035072161	0,000030106067	0,000058829992	0,000012990914	0,000058573314	0,000025428614	0,000001763349	0,000045271796
H156	RADICOFANI	Toscana	Siena	0,000042866277	0,000020122333	0,000028585345	0,000047193670	0,000009514949	0,000047145784	0,000015612979	0,000000830362	0,000034420361
H157	RADICONOLI	Toscana	Siena	0,000042499315	0,000014561280	0,000021779006	0,000020142304	0,000012503023	0,000046422444	0,000012545424	0,000001950803	0,000025632724
H185	RAVOLANO TERME	Toscana	Siena	0,000132507713	0,000079453499	0,000095305089	0,000092742085	0,000052506018	0,000136174816	0,000081093435	0,00013368093	0,000104296268
H790	SAN CASCIANO DEI BAGNI	Toscana	Siena	0,000065849111	0,000032670183	0,000038556350	0,000048764581	0,000018528900	0,000057902245	0,000025506944	0,000028301727	0,000045827194
H875	SAN GIMIGNANO	Toscana	Siena	0,000219275705	0,000203104153	0,000152529150	0,000251561236	0,000088417261	0,000207983079	0,000143308663	0,000202926731	0,000200941160
I135	SAN QUIRICO D'ORCIA	Toscana	Siena	0,000077807229	0,000046550436	0,000058267707	0,000082304384	0,000028629539	0,000078624138	0,000040136535	0,000056723731	0,000066606494
I445	SARTEANO	Toscana	Siena	0,000109462917	0,000070195334	0,000088318846	0,000110696660	0,000044608982	0,000121819013	0,000073773665	0,000133142245	0,000099669610
I726	SIENA	Toscana	Siena	0,001210644882	0,001246322965	0,001538259957	0,001511774250	0,001976502608	0,001181713294	0,001135593319	0,001921215130	0,001372964225
A468	SINALUNGA	Toscana	Siena	0,000246352045	0,000171246593	0,000187604800	0,000282652963	0,000086818774	0,000260810744	0,000204089849	0,000296528117	0,000235759011
I877	SOVICILLE	Toscana	Siena	0,000205144685	0,000119206295	0,000223160812	0,000193598304	0,000075120674	0,000234566084	0,000152388070	0,000466502457	0,000201390725
L303	TORRITA DI SIENA	Toscana	Siena	0,000148057489	0,000088175201	0,000123138267	0,000137430944	0,000060991248	0,000153511251	0,000117966940	0,000165175405	0,000132280777
L384	TREQUANDA	Toscana	Siena	0,000040128852	0,000020898203	0,000033200937	0,000027112699	0,000012745762	0,000045344562	0,000018539137	0,000000900371	0,000029603826
A475	ASSISI	Umbria	Perugia	0,000610343539	0,000601716776	0,000493226400	0,000683836541	0,000000000000	0,000648376146	0,000557430536	0,000138884360	0,000572640597
A710	BASTIA UMBRA	Umbria	Perugia	0,000382034326	0,000304148439	0,000310061692	0,000421822277	0,000191176157	0,000330918347	0,000382513913	0,000498421643	0,000370438505
A832	BETTONA	Umbria	Perugia	0,000084348106	0,000050819856	0,000077731329	0,000063129609	0,000000000000	0,000094969943	0,000062124299	0,000039663266	0,000073464915
A835	BEVAGNA	Umbria	Perugia	0,000103667225	0,000076407250	0,000085763063	0,000085248138	0,000000000000	0,000118012269	0,000079661291	0,000011964398	0,000086020808
B504	CAMPELLO SUL CLITUNNO	Umbria	Perugia	0,000068260588	0,000034683614	0,000050760064	0,000067286237	0,000014775883	0,000070351727	0,000035104004	0,000089814068	0,000058162271
B609	CANNARA	Umbria	Perugia	0,000080573283	0,000043977962	0,000068450054	0,000071286470	0,000035960420	0,000085945783	0,000064197538	0,000005202142	0,000067878680
B948	CASCIA	Umbria	Perugia	0,000109333355	0,000071310212	0,000074621731	0,000062693163	0,000000000000	0,000143068370	0,000045001597	0,000001924930	0,000077130769
C252	CASTEL RITALDI	Umbria	Perugia	0,000062648061	0,000032975765	0,000047196750	0,000066634339	0,000024626704	0,000065589624	0,000045687592	0,000049025534	0,000055807534
C309	CASTIGLIONE DEL LAGO	Umbria	Perugia	0,000337297604	0,000261568035	0,000311749388	0,000321112977	0,000156348298	0,000387970088	0,000256215881	0,000304025173	0,000312141172
C527	CERRETO DI SPOLETO	Umbria	Perugia	0,000041437010	0,000017567036	0,000021776306	0,000018320327	0,000016001628	0,000047110872	0,000016897323	0,000001400577	0,000025933352
C742	CITERNA	Umbria	Perugia	0,000065155760	0,000048120063	0,000061806745	0,000057506838	0,000000000000	0,000067258312	0,000049455986	0,000020189819	0,000055751078
C744	CITTA' DELLA PIEVE	Umbria	Perugia	0,000159041481	0,000125320012	0,000114843644	0,000152001395	0,000081976781	0,000189605818	0,000130683390	0,000217747255	0,000148710888
C745	CITTA' DI CASTELLO	Umbria	Perugia	0,000763481142	0,000546084772	0,000715618191	0,000841590878	0,000391943759	0,000802302976	0,000703431554	0,001135951558	0,000762556043
C845	COLLAZZONE	Umbria	Perugia	0,000076282874	0,000039152300	0,000056977629	0,000064236815	0,000000000000	0,000084679035	0,000049740422	0,000099307378	0,000063887092
C990	CORCIANO	Umbria	Perugia	0,000375092369	0,000371709609	0,000381258441	0,000413959193	0,000195001577	0,000407558151	0,000349594942	0,000804417895	0,000398261768
D108	COSTACCIARO	Umbria	Perugia	0,000036653828	0,000015811622	0,000027410352	0,000020979264	0,000013295835	0,000038255287	0,000018136922	0,000000550227	0,000025273252
D279	DERUTA	Umbria	Perugia	0,000167816704	0,000093511030	0,000164759977	0,000169204830	0,000069271806	0,000185506583	0,000143275331	0,000336420468	0,000165188993
D653	FOLIGNO	Umbria	Perugia	0,001232264582	0,001109811897	0,000809935919	0,001309609236	0,000587529792	0,001228924052	0,001173522664	0,001227885089	0,001159546374
D745	FOSSATO DI VICO	Umbria	Perugia	0,000062293424	0,000034447443	0,000064957188	0,000044163310	0,000000000000	0,000063431093	0,000038070438	0,000070736157	0,000051160877
D787	FRATTA TODINA	Umbria	Perugia	0,000040362081	0,000016571546	0,000034478653	0,000031195841	0,000000000000	0,000040756689	0,000029049775	0,000001950803	0,000031190313
E012	GIANO DELL'UMBRIA	Umbria	Perugia	0,000074591033	0,000045528618	0,000057361669	0,000057965296	0,000026254975	0,000089518143	0,000064134563	0,000067495541	0,000064509354
E229	GUALDO CATTANEO	Umbria	Perugia	0,000121807792	0,000072364437	0,000123186857	0,000094762404	0,000046810516	0,000144869836	0,000107365362	0,000005189663	0,000105169617
E230	GUALDO TADINO	Umbria	Perugia	0,000298654971	0,000206728348	0,000230636525	0,000265412711	0,000000000000	0,000322874822	0,000250148203	0,000270439982	0,000260453691
E256	GUBBIO	Umbria	Perugia	0,000675383491	0,000478184516	0,000501460183	0,000595233553	0,000394801312	0,000691988990	0,000574791369	0,000453580229	0,000587879299
E613	LISCIANO NICCONE	Umbria	Perugia	0,000025165366	0,000009771510	0,000016352156	0,000013107713	0,000000000000	0,000022136888	0,000008783087	0,000000500206	0,000015328848
E805	MAGIONE	Umbria	Perugia	0,000290640317	0,000219582516	0,000354215142	0,000280005042	0,000139070330	0,000335219354	0,000231906845	0,000321917350	0,000285060972
E975	MARSCIANO	Umbria	Perugia	0,000342560675	0,000209702713	0,000309429086	0,000363236520	0,000167276856	0,000364841810	0,000306370797	0,000275763453	0,000323800683
F024	MASSA MARTANA	Umbria	Perugia	0,000084735887	0,000046898875	0,000080576902	0,000068977767	0,000000000000	0,000102608729	0,000060983059	0,000150533992	0,000076365395
F456	MONTE CASTELLO DI VIBIO	Umbria	Perugia	0,000040663027	0,000014513093	0,000023296806	0,000026487836					

Table with columns: Codice catastale, Denominazione, Regione, Provincia, FUNZIONI GENERALI, POLIZIA LOCALE, ISTRUZIONE PUBBLICA, RIFIUTI, TPL, TERRITORIO E VIABILITÀ, SOCIALE, ASILI NIDO, COMPLESSIVO. The table lists various municipalities in Umbria and Terni, including MONTEFALCO, MONTELEONE DI SPOLETO, MONTONE, etc., with associated numerical data for each category.

Codice catastale	Denominazione	Regione	Provincia	FUNZIONI GENERALI	POLIZIA LOCALE	ISTRUZIONE PUBBLICA	RIFIUTI	TPL	TERRITORIO E VIABILITÀ	SOCIALE	ASILI NIDO	COMPLESSIVO
I981	STRONCONE	Umbria	Terni	0,000095109243	0,000051481782	0,000073026191	0,000065502134	0,000044364647	0,000113937209	0,000073108110	0,000008653997	0,000075484268
L117	TERNI	Umbria	Terni	0,002107599531	0,001895644857	0,002243584403	0,002331887929	0,003060808875	0,002085677896	0,002865240843	0,001383901138	0,002273247608
A083	AGORDO	Veneto	Belluno	0,000096450964	0,000070728051	0,000051627887	0,000073935561	0,000000000000	0,000099947027	0,000056956266	0,000095902707	0,000074740560
A121	ALANO DI PIAVE	Veneto	Belluno	0,000058465816	0,000027260707	0,000067212007	0,000040496292	0,000000000000	0,000065594958	0,000039795324	0,000003501442	0,000046962328
A206	ALLEGHE	Veneto	Belluno	0,000053862133	0,000040142755	0,000039011251	0,000029314984	0,000000000000	0,000056567660	0,000019256153	0,000052693427	0,000038288730
M375	ALPAGO	Veneto	Belluno	0,000155529925	0,000099956397	0,000141112356	0,000131787349	0,000054688745	0,000178611954	0,000099070691	0,000081773126	0,000132239976
A443	ARSIE'	Veneto	Belluno	0,000062147657	0,000026441089	0,000050765560	0,000046383999	0,000000000000	0,000084571789	0,000034283170	0,000003115439	0,000048473278
A501	AURONZO DI CADORE	Veneto	Belluno	0,000143216450	0,000083540495	0,000061812904	0,000080826527	0,000053521139	0,000155694290	0,000053668278	0,000001811699	0,000092287491
A757	BELLUNO	Veneto	Belluno	0,000692295722	0,000491890938	0,000554701112	0,000615637861	0,001458807431	0,000741109759	0,000733476297	0,000618495448	0,000671813436
A982	BORCA DI CADORE	Veneto	Belluno	0,000033147679	0,000011353637	0,000007357994	0,000026816007	0,000000000000	0,000041396144	0,000010963784	0,000000641643	0,000022060942
M421	BORGO VALBELLUNA	Veneto	Belluno	0,000294908377	0,000146161443	0,000289787023	0,000179991985	0,000057188570	0,000325822028	0,000205727420	0,000118952402	0,000230626871
B375	CALALZO DI CADORE	Veneto	Belluno	0,000054650790	0,000025014207	0,000034000809	0,000039116308	0,000000000000	0,000059154137	0,000029138944	0,000001509749	0,000038893324
B574	CANALE D'AGORDO	Veneto	Belluno	0,000039604002	0,000018211735	0,000022139203	0,000023728549	0,000000000000	0,000050696606	0,000015452569	0,000000792618	0,000026773937
C458	CENCENIGHE AGORDINO	Veneto	Belluno	0,000034883961	0,000016870309	0,000025886763	0,000025714556	0,000000000000	0,000039375313	0,000016788811	0,000022925639	0,000026475463
C577	CESIOMAGGIORE	Veneto	Belluno	0,000089553507	0,000039076951	0,000090518459	0,000067018113	0,000000000000	0,000097887451	0,000058321557	0,000006057798	0,000070740742
C630	CHIES D'ALPAGO	Veneto	Belluno	0,000040070230	0,000014369761	0,000053146213	0,000026898673	0,000000000000	0,000051794069	0,000018990101	0,000034003412	0,000033538473
C672	CIBIANA DI CADORE	Veneto	Belluno	0,000019180400	0,000012750849	0,000009995701	0,000010514094	0,000000000000	0,000021652307	0,000005470223	0,000000559143	0,000012264553
C872	COLLE SANTA LUCIA	Veneto	Belluno	0,000019996944	0,000005603148	0,000006608323	0,000008135873	0,000000000000	0,000019705065	0,000004066109	0,000000150975	0,000010417920
C920	COMELICO SUPERIORE	Veneto	Belluno	0,000071017846	0,000030807580	0,000051780389	0,000039483278	0,000000000000	0,000087908795	0,000029987533	0,000001585237	0,000048660128
A266	CORTINA D'AMPEZZO	Veneto	Belluno	0,000261032597	0,000180845385	0,000052133620	0,000254092705	0,000109858283	0,000287760092	0,000108250713	0,000004305933	0,000192306700
D247	DANTA DI CADORE	Veneto	Belluno	0,000016468812	0,000013840443	0,000013840443	0,000010928719	0,000000000000	0,000017353458	0,000005113933	0,000000113231	0,000011258175
D330	DOMEGHE DI CADORE	Veneto	Belluno	0,000060247732	0,000025401358	0,000041054308	0,000040361091	0,000000000000	0,000066955872	0,000032619951	0,000001962674	0,000042771650
D470	FALCADE	Veneto	Belluno	0,000080260240	0,000048054303	0,000035896140	0,000046992244	0,000036149723	0,000102415574	0,000031890641	0,000054240343	0,000056850749
D530	FELTRE	Veneto	Belluno	0,000410930074	0,000298595195	0,000315716545	0,000395636130	0,000243847061	0,000433172538	0,000428752451	0,000570961651	0,000393250516
D686	FONZASO	Veneto	Belluno	0,000070668623	0,000033970409	0,000054432762	0,000049370300	0,000000000000	0,000070989201	0,000045475376	0,000005884718	0,000052093484
E113	GOSALDO	Veneto	Belluno	0,000028344561	0,000009428208	0,000013766529	0,000014358410	0,000000000000	0,000036330295	0,000008292348	0,000000226462	0,000017550934
E490	LA VALLE AGORDINA	Veneto	Belluno	0,000034448102	0,000015189859	0,000017117994	0,000023518630	0,000000000000	0,000037777068	0,000014192582	0,000000528412	0,000023054700
E429	LAMON	Veneto	Belluno	0,000072959110	0,000031714578	0,000040982916	0,000053486439	0,000000000000	0,000082951048	0,000042405984	0,000003914001	0,000052601607
E588	LIMANA	Veneto	Belluno	0,000103037147	0,000058953133	0,000114885623	0,000062644765	0,000000000000	0,000108995536	0,000078850937	0,000010920277	0,000081428646
E622	LIVINALONGO DEL COL DI LANA	Veneto	Belluno	0,000075616294	0,000047855773	0,000041091219	0,000027504853	0,000000000000	0,000087003776	0,000019545185	0,000001170056	0,000044645963
M342	LONGARONE	Veneto	Belluno	0,000120592806	0,000069309570	0,000101029052	0,000109655416	0,000000000000	0,000122438788	0,000081436355	0,000106661113	0,000102042384
E687	LORENZAGO DI CADORE	Veneto	Belluno	0,000022747455	0,000007428412	0,000016508060	0,000012459671	0,000000000000	0,000027886055	0,000006660836	0,000000452925	0,000014903989
E708	LOZZO DI CADORE	Veneto	Belluno	0,000036177334	0,000016632574	0,000024877008	0,000020846817	0,000000000000	0,000039542646	0,000019267799	0,000000750309	0,000024785663
G169	OSPITALE DI CADORE	Veneto	Belluno	0,000015566951	0,000001952225	0,000004386092	0,000004905078	0,000000000000	0,000013903773	0,000003451570	0,000000300124	0,000007347150
G404	PEDAVENTA	Veneto	Belluno	0,000099408217	0,000054677158	0,000089532364	0,000079680261	0,000037720910	0,000093591040	0,000068730558	0,000006144338	0,000079113577
G442	PERAROLO DI CADORE	Veneto	Belluno	0,000018853651	0,000003818178	0,000006930752	0,000007420003	0,000000000000	0,000019290572	0,000004236421	0,000000300124	0,000009896750
G642	PIEVE DI CADORE	Veneto	Belluno	0,000101517516	0,000064422102	0,000067605846	0,000089348229	0,000057678685	0,000110692313	0,000059910748	0,000002906267	0,000081081272
B662	PONTE NELLE ALPI	Veneto	Belluno	0,000163852091	0,000076747926	0,000175175261	0,000106657038	0,000000000000	0,000174100348	0,000125065606	0,000012872910	0,000129000976
M332	QUERO VAS	Veneto	Belluno	0,000069687496	0,000039042785	0,000064461066	0,000048679140	0,000000000000	0,000073198584	0,000046471993	0,000005211249	0,000053773482
H327	RIVAMONTE AGORDINO	Veneto	Belluno	0,000022889022	0,000007341431	0,000017382218	0,000014266801	0,000000000000	0,000027741903	0,000007762439	0,000000339694	0,000015647771
H379	ROCCA PIETORE	Veneto	Belluno	0,000061957795	0,000031154436	0,000022371202	0,000030940151	0,000000000000	0,000076089438	0,000019379830	0,000016674678	0,000038404620
H938	SAN GREGORIO NELLE ALPI	Veneto	Belluno	0,000035216464	0,000015445387	0,000033137863	0,000021222694	0,000000000000	0,000040658961	0,000020356273	0,000001651321	0,000026024606
I063	SAN NICOLO' DI COMELICO	Veneto	Belluno	0,000016515612	0,000005254700	0,000021660356	0,000007495260	0,000000000000	0,000018493520	0,000004571068	0,000000339694	0,000011445025
I088	SAN PIETRO DI CADORE	Veneto	Belluno	0,000044164762	0,000016093594	0,000037539126	0,000026316274	0,000000000000	0,000057092952	0,000021359121	0,000001283287	0,000031900846
I347	SAN TOMASO AGORDINO	Veneto	Belluno	0,000022885542	0,000007019514	0,000013241010	0,000015034875	0,000006363601	0,000028869266	0,000008316988	0,000006261681	0,000015922701
I392	SAN VITO DI CADORE	Veneto	Belluno	0,000074648791	0,000036042059	0,000042710259	0,000057044560	0,000027638800	0,000096087121	0,000026688040	0,000063156731	0,000056998524
I206	SANTA GIUSTINA	Veneto	Belluno	0,000134243035	0,000069052725	0,000131773532	0,000087201902	0,000000000000	0,000132721658	0,000102241595	0,000012149713	0,000103365041
C919	SANTO STEFANO DI CADORE	Veneto	Belluno	0,000074606820	0,000033672813	0,000038084130	0,000047799277	0,000000000000	0,000084565388	0,000034193158	0,000001962674	0,000050156339
I563	SEDICO	Veneto	Belluno	0,000194972142	0,000104407867	0,000236115017	0,000117566057	0,000000000000	0,000199412506	0,000159213820	0,000343798297	0,000169700660
I592	SELVA DI CADORE	Veneto	Belluno	0,000032204167	0,000014787695	0,000014099450	0,000012367816	0,000000000000	0,000040751765	0,000007158880	0,000000566156	0,000018621916
I626	SEREN DEL GRAPPA	Veneto	Belluno	0,000062841179	0,000028035706	0,000043595689	0,000034901869	0,000000000000	0,000068401861	0,000034082677	0,000005192398	0,000042917291
I866	SOSPIROLO	Veneto	Belluno	0,000069024776	0,000028201468	0,000089021467	0,000043116930	0,000000000000	0,000075386688	0,000045341736	0,000005365478	0,000054801124
I876	SOVERZENE	Veneto	Belluno	0,000014448528	0,000002773057	0,000008639494	0,000004265402	0,000000000000	0,000011702734	0,000004564355	0,000000215390	0,000007465093
I673	SOVRAMONTE	Veneto	Belluno	0,000042717658	0,000016444757	0,000035576470	0,000019789883	0,000000000000	0,000050604778	0,000019630303	0,000002076959	0,000028683662
L030	TAIBON AGORDINO	Veneto	Belluno	0,000050149607	0,000018720364	0,000035817248	0,000034935814	0,000000000000	0,000054107815	0,000023258970	0,000003302642	0,000035321445
L040	TAMBRE	Veneto	Belluno	0,000046417329	0,000023510696	0,000035133799	0,000031450878	0,000000000000	0,000062200345	0,000021842526	0,000001056825	0,000034563897
M374	VAL DI ZOLDO	Veneto	Belluno	0,000117380340	0,000053542869	0,000062069097	0,000075444905	0,000000000000	0,000151630642	0,000051447082	0,000001887187	0,000081132049
L584	VALLADA AGORDINA	Veneto	Belluno	0,000018698424	0,000004829478	0,000013270796	0,000011570268	0,000004691197	0,000025042520	0,000005624757	0,000002783230	0,000012982094
L590	VALLE DI CADORE	Veneto	Belluno	0,000050974298	0,000020548867	0,00003149						

Table with 13 columns: Codice catastale, Denominazione, Regione, Provincia, FUNZIONI GENERALI, POLIZIA LOCALE, ISTRUZIONE PUBBLICA, RIFIUTI, TPL, TERRITORIO E VIABILITÀ, SOCIALE, ASILI NIDO, COMPLESSIVO. Rows include locations like M108 VODO CADORE, M124 VOLTAGO AGORDINO, etc.

Codice catastale	Denominazione	Regione	Provincia	FUNZIONI GENERALI	POLIZIA LOCALE	ISTRUZIONE PUBBLICA	RIFIUTI	TPL	TERRITORIO E VIABILITÀ	SOCIALE	ASILI NIDO	COMPLESSIVO
G167	OSPEDALETTO EUGANEO	Veneto	Padova	0,000100403180	0,000049453020	0,000091195837	0,000080563128	0,000000000000	0,000094804926	0,000079806794	0,000097462646	0,000083743954
G224	PADOVA	Veneto	Padova	0,004189476074	0,005489430355	0,004740583436	0,005816906749	0,010833971141	0,004147455419	0,005459761768	0,006498565127	0,005246303835
G461	PERNUMIA	Veneto	Padova	0,000069525979	0,000045727765	0,000053528496	0,000066731142	0,000000000000	0,000063304091	0,000047328519	0,000077246603	0,000059351579
G534	PIACENZA D'ADIGE	Veneto	Padova	0,000028967531	0,000013740779	0,000026122306	0,000037044046	0,000000000000	0,000029562168	0,000017297603	0,000024171389	0,000026975435
G587	PIAZZOLA SUL BRENTA	Veneto	Padova	0,000195527348	0,000137339465	0,000192933663	0,000159991104	0,000000000000	0,000175751371	0,000164151431	0,000338975243	0,000175094211
G688	PIOMBINO DESE	Veneto	Padova	0,000159927212	0,000105557014	0,000148244982	0,000121410451	0,000000000000	0,000149187702	0,000126202216	0,000017957861	0,000127865027
G693	PIOVE DI SACCO	Veneto	Padova	0,000357550950	0,000305025358	0,000273729812	0,000321985005	0,000000000000	0,000312597230	0,000317338666	0,000326625340	0,000310441454
G802	POLVERARA	Veneto	Padova	0,000056949271	0,000032756741	0,000073110599	0,000034744174	0,00005932095	0,000052438813	0,000037707479	0,000094693133	0,000048378868
G823	PONSO	Veneto	Padova	0,000046050282	0,000025722310	0,000047355126	0,000028038683	0,000000000000	0,000043778206	0,000028186336	0,000003980838	0,000034201619
G855	PONTE SAN NICOLÒ	Veneto	Padova	0,000231268614	0,000170385239	0,000199471055	0,000190291487	0,000084082988	0,000206571070	0,000199603951	0,000234876057	0,000200436453
G850	PONTELONGO	Veneto	Padova	0,000068326826	0,000041116860	0,000043011047	0,000053184800	0,000019684548	0,000060511011	0,000051740416	0,000006034078	0,000051825930
G963	POZZONOVÒ	Veneto	Padova	0,000066058814	0,000037276774	0,000061830998	0,000073213650	0,000000000000	0,000064342848	0,000048020372	0,000058564215	0,000060294564
H622	ROVOLÓN	Veneto	Padova	0,000096213619	0,000062286516	0,000102734744	0,000068301742	0,000006881240	0,000090351639	0,000063135457	0,000033376133	0,000076791043
H625	RUBANO	Veneto	Padova	0,000293510208	0,000271679377	0,000252823051	0,000244222172	0,000044965580	0,000249298379	0,000248735834	0,000408800492	0,000259409012
H655	SACCOLONGO	Veneto	Padova	0,000092394444	0,000053130192	0,000079212681	0,000067066431	0,000012624148	0,000077462925	0,000058750356	0,000007538640	0,000068878911
H893	SAN GIORGIO DELLE PERTICHE	Veneto	Padova	0,000162950468	0,000112857008	0,000137814351	0,000111444735	0,000000000000	0,000152922521	0,000137125347	0,000021631075	0,000127167385
H897	SAN GIORGIO IN BOSCO	Veneto	Padova	0,000110436797	0,000078633703	0,000108308831	0,000078390267	0,000000000000	0,000102824517	0,000079684974	0,000012501434	0,000086985978
I008	SAN MARTINO DI LUPARI	Veneto	Padova	0,000218217671	0,000147792432	0,000251874699	0,000166612043	0,000000000000	0,000199723204	0,000179941930	0,000452573103	0,000199787687
I107	SAN PIETRO IN GU	Veneto	Padova	0,000077409575	0,000044802271	0,000055199352	0,000055134686	0,000000000000	0,000071297910	0,000054566572	0,000007199752	0,000057214469
I120	SAN PIETRO VIMINARIO	Veneto	Padova	0,000053993669	0,000031974454	0,000041289399	0,000044978407	0,000000000000	0,000052245784	0,000036443410	0,000005097556	0,000042096894
I275	SANT'ANGELO DI PIOVE DI SACCO	Veneto	Padova	0,000123804118	0,000073652027	0,000149331483	0,000090849077	0,000000000000	0,000109893645	0,000097089466	0,000168645347	0,000107796361
I319	SANT'ELENA	Veneto	Padova	0,000044603697	0,000024908387	0,000050919687	0,000040381321	0,000000000000	0,000041170709	0,000025629668	0,000081748155	0,000040051691
I375	SANT'URBANO	Veneto	Padova	0,000041849443	0,000023784990	0,000056413293	0,000032584543	0,000000000000	0,000043206471	0,000026409191	0,000053195007	0,000037290271
I207	SANTA GIUSTINA IN COLLE	Veneto	Padova	0,000116922135	0,000076703290	0,000090395394	0,000075436340	0,000000000000	0,000112024844	0,000097367918	0,000122974361	0,000093187964
I418	SAONARA	Veneto	Padova	0,000171011599	0,000117064396	0,000174862499	0,000139974388	0,000022508321	0,000155728564	0,000143067108	0,000140575114	0,000148190191
I595	SELVAZZANO DENTRO	Veneto	Padova	0,000396237583	0,000261180873	0,000294577946	0,000434981857	0,000184511790	0,000327408156	0,000408389557	0,000311638338	0,000367116974
I799	SOLESINO	Veneto	Padova	0,000129180655	0,000079651576	0,000094997225	0,000157924513	0,000000000000	0,000107265403	0,000107808099	0,000012988411	0,000114369708
I938	STANGHELLA	Veneto	Padova	0,000081657411	0,000043531781	0,000059472556	0,000060493574	0,000000000000	0,000077540472	0,000058077902	0,000098079672	0,000064935437
L100	TEOLO	Veneto	Padova	0,000177018483	0,000123408321	0,000155218333	0,000137208169	0,000000000000	0,000176280830	0,000117479858	0,000044483370	0,000140726478
L132	TERRASSA PADOVANA	Veneto	Padova	0,000047470507	0,000030053596	0,000040567473	0,000033116689	0,000009094437	0,000044735978	0,000026505717	0,000004379591	0,000035379122
L199	TOMBOLO	Veneto	Padova	0,000137421160	0,000098525244	0,000108507131	0,000086671932	0,000000000000	0,000128807444	0,000112803921	0,000015540457	0,000104018383
L270	TORREGLIA	Veneto	Padova	0,000122408156	0,000076024776	0,000058544715	0,000083650377	0,000000000000	0,000098895579	0,000085603053	0,000210627500	0,000092538709
L349	TREBASELEGHE	Veneto	Padova	0,000209414823	0,000140292337	0,000176823076	0,000162106447	0,000000000000	0,000197944232	0,000179527149	0,000072119675	0,000170430710
L414	TRIBANO	Veneto	Padova	0,000078604805	0,000047718857	0,000049427219	0,000069942423	0,000000000000	0,000074004061	0,000054217512	0,000100448141	0,000064852211
L497	URBANA	Veneto	Padova	0,000042322244	0,000023243258	0,000065483503	0,000028694361	0,000000000000	0,000043051059	0,000025023236	0,000014618644	0,000035740449
L710	VEGGIANO	Veneto	Padova	0,000079721241	0,000055972717	0,000081569695	0,000053046614	0,000002251011	0,000075931094	0,000047910763	0,000175352472	0,000068003022
L805	VESCOVANA	Veneto	Padova	0,000038305153	0,000019802668	0,000032814128	0,000026503345	0,000000000000	0,000036124271	0,000022453096	0,000003461599	0,000028123456
L878	VIGHIZZOLO D'ESTE	Veneto	Padova	0,000022168505	0,000007262940	0,000012708564	0,000012964168	0,000000000000	0,000021417509	0,000008699668	0,000002336579	0,000013996816
L892	VIGODARZERE	Veneto	Padova	0,000211174830	0,000146779750	0,000209853789	0,000141064500	0,000059221865	0,000195261072	0,000190773217	0,000197468919	0,000178359370
L900	VIGONZA	Veneto	Padova	0,000388656183	0,000320235187	0,0003111109709	0,000330375319	0,000000000000	0,000348751025	0,000371909810	0,000270644786	0,000334793234
L934	VILLA DEL CONTE	Veneto	Padova	0,000096388569	0,000064327804	0,000083344124	0,000059421627	0,000000000000	0,000088564758	0,000070503218	0,000010498442	0,000071775437
L937	VILLA ESTENSE	Veneto	Padova	0,000043476420	0,000024198231	0,000048010120	0,000035434916	0,000000000000	0,000042238098	0,000029065252	0,000059629396	0,000037805875
L947	VILLAFRANCA PADOVANA	Veneto	Padova	0,000171665679	0,000120042480	0,000145146447	0,000122154265	0,000030407528	0,000158582651	0,000138990170	0,000019495859	0,000134977983
L979	VILLANOVA DI CAMPOSAMPIERO	Veneto	Padova	0,000098182386	0,000062846415	0,000078380580	0,000061692985	0,000000000000	0,000094341318	0,000076097093	0,000011741678	0,000073508126
M103	VO'	Veneto	Padova	0,000075290954	0,000047385219	0,000049785492	0,000059101866	0,000000000000	0,000065703723	0,000046025281	0,000016875293	0,000055788849
A059	ADRIA	Veneto	Rovigo	0,000371463397	0,000280952956	0,000270786106	0,000440946046	0,000000000000	0,000367106821	0,000374690345	0,000240878656	0,000353038825
A400	ARIANO NEL POLESINE	Veneto	Rovigo	0,000094310867	0,000065935197	0,000051597455	0,000100075962	0,000033899372	0,000105745727	0,000072983307	0,000006057798	0,000081060278
A435	ARQUA' POLESINE	Veneto	Rovigo	0,000055076986	0,000028657687	0,000027274814	0,000051108263	0,000000000000	0,000054372632	0,000033184451	0,000014479002	0,000041998887
A539	BADIA POLESINE	Veneto	Rovigo	0,000190651759	0,000134914671	0,000126635216	0,000196407996	0,000000000000	0,000174302048	0,000171770026	0,000155275457	0,000167965594
A574	BAGNOLO DI PO	Veneto	Rovigo	0,000030279969	0,000011152513	0,000017413908	0,000021468112	0,000000000000	0,000029489686	0,000017211990	0,000004506486	0,000021029419
A795	BERGANTINO	Veneto	Rovigo	0,000051586097	0,000030792149	0,000044372057	0,000047228866	0,000000000000	0,000049638515	0,000034355836	0,000051510004	0,000043814093
B069	BOSARO	Veneto	Rovigo	0,000032164839	0,000018452103	0,000015440246	0,000023690553	0,000000000000	0,000029788274	0,000019884356	0,000001851365	0,000022546778
B432	CALTO	Veneto	Rovigo	0,000019446287	0,000009634875	0,000009915411	0,000018825888	0,000001743098	0,000018263703	0,000008672648	0,000000500206	0,000014354556
B578	CANARO	Veneto	Rovigo	0,000058881767	0,000030566612	0,000061078056	0,000046296526	0,000000000000	0,000058895530	0,000035088222	0,000013644068	0,000046920701
B582	CANDA	Veneto	Rovigo	0,000022234861	0,000007404274	0,000011457478	0,000015728953	0,000000				

Codice catastale	Denominazione	Regione	Provincia	FUNZIONI GENERALI	POLIZIA LOCALE	ISTRUZIONE PUBBLICA	RIFIUTI	TPL	TERRITORIO E VIABILITÀ	SOCIALE	ASILI NIDO	COMPLESSIVO
C987	CORBOLA	Veneto	Rovigo	0,000049441159	0,000026635099	0,000032476264	0,000058669106	0,000000000000	0,000048362774	0,000033925993	0,000003548139	0,000042298495
D105	COSTA DI ROVIGO	Veneto	Rovigo	0,000055164678	0,000029066859	0,000037371295	0,000051256450	0,000000000000	0,000049291813	0,000032361391	0,000004153918	0,000042276030
D161	CRESPINO	Veneto	Rovigo	0,000042566570	0,000021860223	0,000028732148	0,000031189247	0,000000000000	0,000043306159	0,000027003061	0,000001700700	0,000031249091
D568	FICAROLO	Veneto	Rovigo	0,000051584706	0,000025186148	0,000038244939	0,000061429049	0,000000000000	0,000049615703	0,000035726929	0,000043320549	0,000046159892
D577	FIESSO UMBERTIANO	Veneto	Rovigo	0,000080318652	0,000039505082	0,000048944743	0,000079428444	0,000000000000	0,000079576373	0,000058155706	0,000021440678	0,000065013920
D776	FRASSINELLE POLESINE	Veneto	Rovigo	0,000031772244	0,000015713370	0,000013712133	0,000026853440	0,000000000000	0,000031559270	0,000018085459	0,000002250039	0,000022840770
D788	FRATTA POLESINE	Veneto	Rovigo	0,000052250527	0,000024866380	0,000030870045	0,000051554861	0,000000000000	0,000050583482	0,000034004682	0,000004153918	0,000040989059
D855	GAIBA	Veneto	Rovigo	0,000025941594	0,000012227837	0,000013165819	0,000018900658	0,000000000000	0,000023770868	0,000013518389	0,000001817339	0,000017665430
D942	GAVELLO	Veneto	Rovigo	0,000033962767	0,000017404550	0,000027412847	0,000027711227	0,000004660205	0,000034448944	0,000020721232	0,000001600659	0,000026281016
E008	GIACCIANO CON BARUCHELLA	Veneto	Rovigo	0,000046094155	0,000023138814	0,000028533191	0,000042174843	0,000007449223	0,000043911878	0,000028163644	0,000001650680	0,000035351082
E240	GUARDA VENETA	Veneto	Rovigo	0,000025920332	0,000011714647	0,000016863555	0,000016982540	0,000000000000	0,000025750883	0,000014512815	0,000001644259	0,000017987500
E522	LENDINARA	Veneto	Rovigo	0,000212046620	0,000148409572	0,000156912907	0,000228989848	0,000000000000	0,000191561629	0,000194719001	0,000210341232	0,000193367539
E689	LOREO	Veneto	Rovigo	0,000070823406	0,000037055250	0,000039091973	0,000063102006	0,000000000000	0,000071047328	0,000051656278	0,000005538558	0,000054748044
E761	LUSIA	Veneto	Rovigo	0,000063935662	0,000035126783	0,000045555344	0,000057721644	0,000011115854	0,000063001547	0,000047653939	0,000003301360	0,000051372393
F095	MELARA	Veneto	Rovigo	0,000038247218	0,000021489158	0,000036515301	0,000035349440	0,000000000000	0,000037517651	0,000024561153	0,000002336579	0,000031440455
F994	OCCHIOBELLO	Veneto	Rovigo	0,000211477550	0,000135585595	0,000206457945	0,000207645074	0,000072164808	0,000200010805	0,000182418244	0,000307527309	0,000198796660
G323	PAPOZZE	Veneto	Rovigo	0,000036800849	0,000018140874	0,000030725705	0,000034506848	0,000005237364	0,000035198312	0,000022945061	0,000025354144	0,000030520038
G525	PETTORAZZA GRIMANI	Veneto	Rovigo	0,000033550417	0,000014750213	0,000017651667	0,000024849684	0,000000000000	0,000031407645	0,000019819358	0,000002509659	0,000023379041
G673	PINCARA	Veneto	Rovigo	0,000026896555	0,000012107702	0,000016806263	0,000021693165	0,000000000000	0,000026823417	0,000015033734	0,000004694256	0,000019759909
G782	POLESELLA	Veneto	Rovigo	0,000074796012	0,000041188655	0,000042282077	0,000062873367	0,000000000000	0,000074710100	0,000054019423	0,000061159112	0,000059271266
G836	PONTECCHIO POLESINE	Veneto	Rovigo	0,000041010360	0,000023874728	0,000039470181	0,000026614878	0,000000000000	0,000038780355	0,000023241839	0,000004500078	0,000030345214
G923	PORTO TOLLE	Veneto	Rovigo	0,000226461293	0,000159840837	0,000134034603	0,000268442654	0,000000000000	0,000249300316	0,000171140103	0,000207058903	0,000207742830
G926	PORTO VIRO	Veneto	Rovigo	0,000279764122	0,000224600905	0,000169037510	0,000339865342	0,000000000000	0,000287465903	0,000253844524	0,000153903028	0,000260530747
H573	ROSOLINA	Veneto	Rovigo	0,000180080664	0,000149653336	0,000094500169	0,000247967300	0,000047717108	0,000295075772	0,000120256934	0,000109504648	0,000182599787
H620	ROVIGO	Veneto	Rovigo	0,000948820309	0,000752360497	0,000644592763	0,001335011915	0,001283489830	0,000931016445	0,001048206492	0,000871597883	0,001014116467
H689	SALARA	Veneto	Rovigo	0,000029054639	0,000016345376	0,000025009275	0,000021711858	0,000000000000	0,000026522750	0,000015345368	0,000001100453	0,000021451253
H768	SAN BELLINO	Veneto	Rovigo	0,000025563873	0,000012839458	0,000014792180	0,000020453327	0,000000000000	0,000024866137	0,000013849684	0,000002509659	0,000018456308
H996	SAN MARTINO DI VENEZZE	Veneto	Rovigo	0,000073764508	0,000034259529	0,000076125291	0,000066192707	0,000000000000	0,000070931000	0,000052218940	0,000005971258	0,000060957130
I953	STIENTA	Veneto	Rovigo	0,000063463429	0,000031322987	0,000047646091	0,000064394099	0,000000000000	0,000063337432	0,000047371284	0,000100615150	0,000056687825
L026	TAGLIO DI PO	Veneto	Rovigo	0,000162381514	0,000092891441	0,000082002945	0,000157391038	0,000000000000	0,000166659473	0,000133761913	0,000172572187	0,000137568451
L359	TRECENTA	Veneto	Rovigo	0,000059613858	0,000031089053	0,000054247083	0,000064823861	0,000000000000	0,000059211897	0,000043504852	0,000037862253	0,000053249468
L939	VILLADOSE	Veneto	Rovigo	0,000092954234	0,000038725635	0,000054893941	0,000091253681	0,000000000000	0,000087827877	0,000077258244	0,000123395531	0,000079305361
L967	VILLAMARZANA	Veneto	Rovigo	0,000026276900	0,000015360520	0,000032206034	0,000029039727	0,000000000000	0,000026826268	0,000014160158	0,000002336579	0,000023592076
L985	VILLANOVA DEL GHEBBO	Veneto	Rovigo	0,000040241033	0,000020710386	0,000036622428	0,000042157815	0,000000000000	0,000038275285	0,000025470456	0,000053765089	0,000035912656
L988	VILLANOVA MARCHESANA	Veneto	Rovigo	0,000024377133	0,000008146557	0,000009449856	0,000016508751	0,000000000000	0,000023117041	0,000011592006	0,000001000412	0,000015559993
A237	ALTIVOLE	Veneto	Treviso	0,000119573423	0,000066741582	0,000133465150	0,000066517557	0,000000000000	0,000111035806	0,000087418908	0,000013537464	0,000090403127
A360	ARCADE	Veneto	Treviso	0,000076315109	0,000047335452	0,000063488581	0,000057529438	0,000000000000	0,000070985632	0,000051405689	0,000009736807	0,000058506216
A471	ASOLO	Veneto	Treviso	0,000171969093	0,000119326294	0,000146715038	0,000087768604	0,000048790384	0,000152458724	0,000122152370	0,000206187774	0,000131351972
B061	BORSO DEL GRAPPA	Veneto	Treviso	0,000112019604	0,000073151667	0,000122087829	0,000071981428	0,000000000000	0,000119792891	0,000075984880	0,000018667108	0,000088840910
B128	BREDA DI PIAVE	Veneto	Treviso	0,000129478496	0,000080089492	0,000134851702	0,000084299982	0,000000000000	0,000126062001	0,000098371456	0,000026512427	0,000102055088
B349	CAERANO DI SAN MARCO	Veneto	Treviso	0,000135953236	0,000071528846	0,000133005248	0,000095174481	0,000000000000	0,000123772616	0,000113129257	0,000015471388	0,000106742705
B678	CAPPELLA MAGGIORE	Veneto	Treviso	0,000086654171	0,000046815196	0,000074729004	0,000052644055	0,000024178238	0,000077715325	0,000059454022	0,000008740537	0,000063442881
B744	CARBONERA	Veneto	Treviso	0,000188282733	0,000121594609	0,000158385641	0,000134361687	0,000069300616	0,000175108567	0,000163937872	0,000018158292	0,000150056627
B879	CASALE SUL SILE	Veneto	Treviso	0,000211689228	0,000129316614	0,000285204570	0,000147421747	0,000000000000	0,000200029643	0,000175970235	0,000311760827	0,000190280008
B965	CASIER	Veneto	Treviso	0,000193657335	0,000139203303	0,000185990384	0,000143399326	0,000064306883	0,000174899018	0,000161866303	0,000020882349	0,000158039172
C073	CASTELCUCCO	Veneto	Treviso	0,000044358471	0,000026504555	0,000032085475	0,000026917271	0,000000000000	0,000042676585	0,000025540215	0,000008913978	0,000031286751
C111	CASTELFRANCO VENETO	Veneto	Treviso	0,000631404409	0,000472063680	0,000604805578	0,000565264481	0,000276630655	0,000608936944	0,000648974806	0,000212031785	0,000571524940
C190	CASTELLO DI GODEGO	Veneto	Treviso	0,000128091882	0,000081946263	0,000121483511	0,000075464310	0,000000000000	0,000114494119	0,000097417228	0,000013606533	0,000095782939
C384	CAVASO DEL TOMBA	Veneto	Treviso	0,000061237689	0,000036262740	0,000042114430	0,000038166856	0,000000000000	0,000060613040	0,000036066967	0,000004936973	0,000043156496
C580	CESSALTO	Veneto	Treviso	0,000071674126	0,000035872435	0,000068791579	0,000054866632	0,000000000000	0,000073192649	0,000051210567	0,000008708271	0,000056960898
C614	CHIARANO	Veneto	Treviso	0,000067733576	0,000034523538	0,000075941820	0,000047581742	0,000000000000	0,000062376593	0,000045226269	0,000007748304	0,000052932228
C689	CIMADOLMO	Veneto	Treviso	0,000067213963	0,000042681998	0,000049802043	0,000052303306	0,000000000000	0,000059524918	0,000045529974	0,000021393548	0,000051417500
C735	CISON DI VALMARINO	Veneto	Treviso	0,000066181401	0,000037706921	0,000057233605	0,000048466264	0,000000000000	0,000061184909	0,000035697074	0,000003001236	0,000048891221
C815	CODOGNE'	Veneto	Treviso	0,000099033876	0,000057304627	0,000085499256	0,000066459855	0,000009423618	0,000090927672	0,000075644285	0,000010014961	0,000075221567
C848	COLLE UMBERTO	Veneto	Treviso	0,000091760319	0,000048121083	0,000070611498	0,000067926645	0,000000000000	0,000087466352	0,000067179400	0,000008099808	0,000069519044
C957	CONEGLIANO	Veneto	Treviso	0,000675299874	0,000605284169	0,000564538835	0,000619135734	0,000378963800	0,000551149251	0,000683566500	0,000954226003	0,000630059237
C992	CORDIGNANO	Veneto	Treviso	0,000125518012	0,000081991553	0,000160426192	0,000094298622	0,000000000000	0,000118234858	0,000100394247	0,000071076245	0,000108553519
D030	CORNUDA	Veneto	Treviso	0,000123766970	0,000068785442	0,000080118754	0,000082969726	0,000000000000	0,000101002178	0,000089316122	0,000011396335	0,000087592572
C670	GROCCETTA DEL MONTELLO	Veneto	Treviso	0,000113519063	0,000064433974	0,000085172601	0,000070018289	0,000000000000				

Codice catastale	Denominazione	Regione	Provincia	FUNZIONI GENERALI	POLIZIA LOCALE	ISTRUZIONE PUBBLICA	RIFIUTI	TPL	TERRITORIO E VIABILITÀ	SOCIALE	ASILI NIDO	COMPLESSIVO
D654	FOLLINA	Veneto	Treviso	0,000082416859	0,000043230695	0,000055147857	0,000057387992	0,000000000000	0,000079759197	0,000053741089	0,000006102647	0,000059557782
D674	FONTANELLE	Veneto	Treviso	0,000103623638	0,000064388401	0,000088123740	0,000057473367	0,000000000000	0,000101650061	0,000077518876	0,000135734460	0,000081094367
D680	FONTE	Veneto	Treviso	0,000100035669	0,000064916771	0,000093509540	0,000064850022	0,000000000000	0,000092429941	0,000078403656	0,000011258197	0,000076940566
D794	FREGONA	Veneto	Treviso	0,000064014964	0,000033941344	0,000053560517	0,000044822739	0,000000000000	0,000069873860	0,000038635770	0,000007875137	0,000048404541
D854	GAJARINE	Veneto	Treviso	0,000111460750	0,000062076452	0,000127542529	0,00007775381	0,000026598459	0,000103061927	0,000091697345	0,000240687808	0,000100345351
E021	GIAVERA DEL MONTELLO	Veneto	Treviso	0,000095375279	0,000061658859	0,000095406552	0,000053562671	0,000000000000	0,000087160774	0,000070956963	0,000010014961	0,000071335495
E071	GODEGA DI SANT'URBANO	Veneto	Treviso	0,000113415693	0,000063736676	0,000088969751	0,000075110699	0,000000000000	0,000102313324	0,000085602112	0,000009876824	0,000083814410
E092	GORGO AL MONTICANO	Veneto	Treviso	0,000079550923	0,000040517064	0,000063932819	0,000054048405	0,000000000000	0,000072752331	0,000052451914	0,000146192436	0,000063814490
E373	ISTRANA	Veneto	Treviso	0,000154162185	0,000107850460	0,000160839353	0,000094233612	0,000000000000	0,000144831311	0,000110891613	0,000088678663	0,000121653262
E692	LORIA	Veneto	Treviso	0,000150539066	0,000099691173	0,000158524907	0,000081542894	0,000000000000	0,000142549891	0,000120629291	0,000097939790	0,000118228171
E893	MANSUE'	Veneto	Treviso	0,000085937837	0,000045960743	0,000085773826	0,000046915034	0,000000000000	0,000084374842	0,000068109690	0,000010774717	0,000064594878
E940	MARENO DI PIAVE	Veneto	Treviso	0,000166742887	0,000086309996	0,000133384846	0,000106015882	0,000000000000	0,000156691094	0,000124921341	0,000048578975	0,000123918727
F009	MASER	Veneto	Treviso	0,000094709610	0,000063402260	0,000085833274	0,000056654794	0,000000000000	0,000093724320	0,000071075314	0,00008564518	0,000071594619
F012	MASERADA SUL PIAVE	Veneto	Treviso	0,000157106612	0,000094285807	0,000174888358	0,000100568940	0,000000000000	0,000147061091	0,000119405063	0,000015331780	0,000123287849
F088	MEDUNA DI LIVENZA	Veneto	Treviso	0,000053433698	0,000026126241	0,000039956089	0,000033749110	0,000000000000	0,000050371233	0,000036422132	0,000090478993	0,000041758863
F190	MIANE	Veneto	Treviso	0,000072647781	0,000036296693	0,000057780724	0,000042266489	0,000000000000	0,000074469546	0,000045592930	0,000003401401	0,000051587579
F269	MOGLIANO VENETO	Veneto	Treviso	0,000516929247	0,000407571507	0,000587707007	0,000467281990	0,000214434385	0,000447554841	0,000502534846	0,000564502157	0,000488348186
F332	MONASTIER DI TREVISO	Veneto	Treviso	0,000085445148	0,000061958152	0,000086964404	0,000076304988	0,000019059034	0,000090822767	0,000053624075	0,000009736807	0,000072647137
F360	MONFUMO	Veneto	Treviso	0,000031782233	0,000015409014	0,000031485461	0,000017010814	0,000000000000	0,000030051017	0,000016411167	0,000001866711	0,000022185750
F443	MONTEBELLUNA	Veneto	Treviso	0,000550817042	0,000497182608	0,000545072812	0,000461989082	0,000254879764	0,000561675599	0,000617374519	0,000419616085	0,00051907801
F725	MORGANO	Veneto	Treviso	0,000080198245	0,000057027213	0,000080939416	0,000053260999	0,000000000000	0,000071874927	0,000051097516	0,00008041216	0,000061174434
F729	MORIAGO DELLA BATTAGLIA	Veneto	Treviso	0,000053948301	0,000036786101	0,000056045802	0,000027717356	0,000000000000	0,000047866050	0,000033774828	0,000005005542	0,000038985028
F770	MOTTA DI LIVENZA	Veneto	Treviso	0,000192766961	0,000135456931	0,000170158423	0,000141034091	0,000000000000	0,000177573885	0,000167652681	0,000017481307	0,000153952445
F872	NERVESLA DELLA BATTAGLIA	Veneto	Treviso	0,000131317591	0,000066149290	0,000152753962	0,000090155087	0,000022858936	0,000128444396	0,000101918298	0,000115700411	0,000110498723
F999	ODERZO	Veneto	Treviso	0,000374817804	0,000291434503	0,000336285126	0,000316348594	0,000000000000	0,000331653611	0,000361069653	0,000034893267	0,000316376055
G115	ORMELLE	Veneto	Treviso	0,000083286449	0,000055598184	0,000048800203	0,000050787487	0,000000000000	0,000073057018	0,000058018560	0,000008296857	0,000057937276
G123	ORSAGO	Veneto	Treviso	0,000073096316	0,000037898617	0,000050555295	0,000040641897	0,000000000000	0,000063527216	0,000051090404	0,000006308354	0,000050006283
G229	PAESE	Veneto	Treviso	0,000356049516	0,000236184299	0,000428479436	0,000263815567	0,000000000000	0,000322357918	0,000356574141	0,000402792369	0,000320616384
G408	PEDEROBBA	Veneto	Treviso	0,000133756464	0,000069456646	0,000112830151	0,000101773314	0,000000000000	0,000124858431	0,000100957993	0,000012432365	0,000103461363
M422	PIEVE DEL GRAPPA	Veneto	Treviso	0,000132804094	0,000089100799	0,000103805264	0,000092091562	0,000000000000	0,000133373218	0,000093620565	0,000009142052	0,000100754692
G645	PIEVE DI SOLIGO	Veneto	Treviso	0,000215320895	0,000155547878	0,000217334942	0,000150134993	0,000000000000	0,000199056135	0,000189261132	0,000111734429	0,000178108863
G846	PONTE DI PIAVE	Veneto	Treviso	0,000151256885	0,000104099156	0,000159725336	0,000097057185	0,000000000000	0,000138969449	0,000120122558	0,000090684222	0,000122079200
G875	PONZANO VENETO	Veneto	Treviso	0,000219570841	0,000150926432	0,000223648786	0,000143863316	0,000067861821	0,000199414841	0,000167229768	0,000526947354	0,000193870112
G909	PORTOBUFFOLE'	Veneto	Treviso	0,000021276112	0,000011710328	0,000018016300	0,00008890953	0,000002137017	0,000018226400	0,000007827026	0,000001097105	0,000013276598
G933	POSSAGNO	Veneto	Treviso	0,000044973301	0,000033258344	0,000043972722	0,000026978693	0,000000000000	0,000045779039	0,000027306726	0,000002701112	0,000033841813
G944	POVEGLIANO	Veneto	Treviso	0,000089701366	0,000062224079	0,000084107775	0,000052814609	0,000011113920	0,000082924285	0,000066558001	0,000023333885	0,000068267754
H022	PREGANZIOL	Veneto	Treviso	0,000292891277	0,000220284430	0,000291866049	0,000202069027	0,000000000000	0,000271561688	0,000242840260	0,000288396793	0,000245441581
H131	QUINTO DI TREVISO	Veneto	Treviso	0,000177810626	0,000108641948	0,000177592118	0,000130474680	0,000049537476	0,000160520644	0,000140880028	0,000235782500	0,000151872966
H220	REFRONTOLO	Veneto	Treviso	0,000038554071	0,000018872777	0,000048711357	0,000018524062	0,000000000000	0,000039464497	0,000021661764	0,000041976403	0,000030011904
H238	RESANA	Veneto	Treviso	0,000156692883	0,000106175858	0,000139927586	0,000087196032	0,000000000000	0,000149658602	0,000124579034	0,000020858746	0,000117187386
H253	REVINE LAGO	Veneto	Treviso	0,000049437530	0,000024408532	0,000043390210	0,000030482317	0,000000000000	0,000051441601	0,000027728418	0,000004067378	0,000035766765
H280	RIESE PIO X	Veneto	Treviso	0,000179999589	0,000125625727	0,000170245606	0,000103929934	0,000000000000	0,000170358244	0,000153929123	0,000070750140	0,000140387540
H523	RONCADE	Veneto	Treviso	0,000254051144	0,000170149204	0,000355050137	0,000173617746	0,000038332675	0,000234435799	0,000202015318	0,000026164331	0,000215112441
H706	SALGAREDA	Veneto	Treviso	0,000119634252	0,000078741341	0,000131260154	0,000075938166	0,000000000000	0,000106711852	0,000088096412	0,000011603541	0,000092909569
H781	SAN BIAGIO DI CALLALTA	Veneto	Treviso	0,000235463432	0,000189264932	0,000197418831	0,000159078346	0,000000000000	0,000216133590	0,000194588913	0,000022832376	0,000183411974
H843	SAN FIOR	Veneto	Treviso	0,000123816802	0,000061911892	0,000117011132	0,000065987439	0,000000000000	0,000114954531	0,000097029311	0,000011258197	0,000090357153
I103	SAN PIETRO DI FELETTO	Veneto	Treviso	0,000099162422	0,000045783782	0,000098586563	0,000059374561	0,000034174151	0,000091534368	0,000072548296	0,000006074856	0,000074552572
I124	SAN POLO DI PIAVE	Veneto	Treviso	0,000089663411	0,000058106318	0,000075016247	0,000053693471	0,000000000000	0,000082321072	0,000065915933	0,000007611166	0,000065853066
I382	SAN VENDEMIANO	Veneto	Treviso	0,000195961026	0,000107730426	0,000167876733	0,000136206717	0,000000000000	0,000163254028	0,000136893729	0,000335624636	0,000158107436
I417	SAN ZENONE DEGLI EZZELINI	Veneto	Treviso	0,000121524719	0,000080209531	0,000129677461	0,000069735803	0,000000000000	0,000115758254	0,000098718889	0,000014020945	0,000094265442
I221	SANTA LUCIA DI PIAVE	Veneto	Treviso	0,000151826822	0,000098494733	0,000183523354	0,000104686425	0,000027241112	0,000143545528	0,000126883166	0,000017405311	0,000126261710
I435	SARMEDE	Veneto	Treviso	0,000061329464	0,000030654326	0,000067123746	0,000036675817	0,000000000000	0,000064526341	0,000041917557	0,000005019318	0,000047017147
I578	SEGUSINO	Veneto	Treviso	0,000042483387	0,000020739512	0,000041025801	0,000024196121	0,000008695827	0,000045886498	0,000025909086	0,000060449097	0,000033792913
I635	SERNAGLIA DELLA BATTAGLIA	Veneto	Treviso	0,000109633384	0,000068001484	0,000117726052	0,000085184941	0,000000000000	0,000100409694	0,000087907749	0,000014262366	0,000090051591
F116	SILEA	Veneto	Treviso	0,000220906065	0,000143994401	0,000159373059	0,000163031844	0,000048803047	0,000167068659	0,000156327051	0,000031167076	0,000163770736
I927	SPRESIANO	Veneto	Treviso	0,000208999790	0,000136461328	0,000186307557	0,000147177724	0,000000000000	0,000195589098	0,000172953851	0,000026096380	0,000164347817
L014	SUSEGANA	Veneto	Treviso	0,000213032602	0,000138872952	0,000206345971	0,000155471119	0,000000000000	0,000196748071	0,000174209926	0,000117121421	0,000174214442
L058	TARZO	Veneto	Treviso	0,000093587349	0,000053244542	0,000080734309	0,000066766664	0,000000000000	0,000091022760	0,000062801862	0,000008048217	0,000071090877
L402	TREVIGNANO	Veneto	Treviso	0,000174875570	0,000105721922	0,000182687034	0,000101019929	0,000000000000	0,000163916198	0,000152065116	0,000020418051	0,000135743880
L												

Codice catastale	Denominazione	Regione	Provincia	FUNZIONI GENERALI	POLIZIA LOCALE	ISTRUZIONE PUBBLICA	RIFIUTI	TPL	TERRITORIO E VIABILITÀ	SOCIALE	ASILI NIDO	COMPLESSIVO
L565	VALDOBBIADENE	Veneto	Treviso	0,000217233713	0,000131595039	0,000179478016	0,000186480753	0,000000000000	0,000215769552	0,000169447531	0,000108241875	0,000180296689
L700	VAZZOLA	Veneto	Treviso	0,000123716456	0,000090469818	0,000135720827	0,000078895337	0,000000000000	0,000114231766	0,000098437206	0,000013053984	0,000098351050
L706	VEDELAGO	Veneto	Treviso	0,000277484785	0,000191237041	0,000277819793	0,000150287910	0,000040201353	0,000263327476	0,000239209359	0,000033082155	0,000214148800
L856	VIDOR	Veneto	Treviso	0,000068649878	0,000034660272	0,000067689541	0,000048380081	0,000000000000	0,000062283652	0,000049014405	0,000007268321	0,000052750532
M048	VILLORBA	Veneto	Treviso	0,000332617039	0,000292850735	0,000304115203	0,000269168270	0,000191980933	0,000298712526	0,000283392988	0,000034969058	0,000282071420
M089	VITTORIO VENETO	Veneto	Treviso	0,000559025112	0,000447247754	0,000464635393	0,000478978544	0,000312784463	0,000455908451	0,000553750782	0,000452641887	0,000493094692
M118	VOLPAGO DEL MONTELLO	Veneto	Treviso	0,000189256309	0,000105158776	0,000218597206	0,000127248334	0,000000000000	0,000171004661	0,000148553680	0,000239715972	0,000159594639
M163	ZENSON DI PIAVE	Veneto	Treviso	0,000035260179	0,000022592218	0,000030507172	0,000030872978	0,000000000000	0,000034865608	0,000021427883	0,000003702730	0,000028237592
M171	ZERO BRANCO	Veneto	Treviso	0,000180728752	0,000105361802	0,000241402701	0,000113912254	0,000000000000	0,000173470477	0,000152006617	0,000101897645	0,000152539148
A302	ANNONE VENETO	Veneto	Venezia	0,000073978732	0,000033888195	0,000104320036	0,000057986848	0,000000000000	0,000078127447	0,000054159406	0,000056030753	0,000065772240
B493	CAMPAGNA LUPIA	Veneto	Venezia	0,000136646141	0,000087757937	0,000151108135	0,000088356246	0,000000000000	0,000128889874	0,000100553302	0,000011396335	0,000107296677
B546	CAMPOLONGO MAGGIORE	Veneto	Venezia	0,000171744410	0,000093249784	0,000184144348	0,000111825314	0,000000000000	0,000161970322	0,000149821145	0,000020459578	0,000136687863
B554	CAMPOGARA	Veneto	Venezia	0,000211233983	0,000141285981	0,000275185332	0,000141643466	0,000000000000	0,000197037742	0,000186997878	0,000131759749	0,000182004150
B642	CAORLE	Veneto	Venezia	0,000433600524	0,000464471998	0,000210837821	0,000692221703	0,000197418349	0,000855734782	0,000236598624	0,000018458991	0,000471642268
M308	CAVALLINO-TREPORTI	Veneto	Venezia	0,000371012314	0,000477074483	0,000240476121	0,000896493421	0,000228854574	0,000972412708	0,000256437418	0,000239008046	0,000543486554
C383	CAVARZERE	Veneto	Venezia	0,000272696273	0,000182450365	0,000192458245	0,000243050489	0,000000000000	0,000275636646	0,000245027394	0,000287419865	0,000236895483
C422	CEGGIA	Veneto	Venezia	0,000107281280	0,000069693872	0,000110512344	0,000075865243	0,000000000000	0,000098702869	0,000084240696	0,000009324274	0,000085378180
C638	CHIOGGIA	Veneto	Venezia	0,000979743926	0,001032654119	0,000670497558	0,001212040541	0,000419853247	0,001061191052	0,000996188262	0,000711301177	0,000987036246
C714	CINTO CAOMAGGIORE	Veneto	Venezia	0,000063533186	0,000040139027	0,000078841402	0,000044741254	0,000017705970	0,000062622268	0,000044149887	0,000005711638	0,000052431615
C938	CONA	Veneto	Venezia	0,000063506696	0,000036292976	0,000039017974	0,000046597492	0,000000000000	0,000064641844	0,000037132659	0,000004240458	0,000046009243
C950	CONCORDIA SAGITTARIA	Veneto	Venezia	0,000190262331	0,000118625249	0,000157714181	0,000162678754	0,000038319864	0,000172520820	0,000162636369	0,000151678617	0,000161593489
D325	DOLO	Veneto	Venezia	0,000274032661	0,000200466857	0,000296123709	0,000293580692	0,000000000000	0,000241777195	0,000249389341	0,000192777926	0,000258011317
D415	ERACLEA	Veneto	Venezia	0,000261785477	0,000252556139	0,000210960357	0,000299652808	0,000000000000	0,000341441100	0,000222819586	0,000054784857	0,000251845004
D578	FIESSO D'ARTICO	Veneto	Venezia	0,000151308469	0,000105231279	0,000136036042	0,000109456170	0,000000000000	0,000124642376	0,000120811196	0,000068335204	0,000119721744
D740	FOSSALTA DI PIAVE	Veneto	Venezia	0,000077614007	0,000050763840	0,000051872790	0,000058946663	0,000000000000	0,000068911846	0,000058658029	0,000028524731	0,000059394903
D741	FOSSALTA DI PORTOGRUARO	Veneto	Venezia	0,000119130827	0,000088738761	0,000097603616	0,000107131389	0,000000000000	0,000106330671	0,000089231367	0,000013500235	0,000097344002
D748	FOSSO'	Veneto	Venezia	0,000121833947	0,000082865722	0,000120781490	0,000084598409	0,000000000000	0,000109274841	0,000094575001	0,000012077393	0,000095756591
E215	GRUARO	Veneto	Venezia	0,000057062216	0,000031407640	0,000062261672	0,000049490048	0,000000000000	0,000055563520	0,000034933502	0,000004932778	0,000046816406
C388	JESOLO	Veneto	Venezia	0,000909063887	0,000978717978	0,000471411888	0,001293445817	0,000318994599	0,001226609877	0,000563924959	0,000204621793	0,000897953869
E936	MARCON	Veneto	Venezia	0,000344908664	0,000222882309	0,000291671696	0,0002866953832	0,000107789706	0,000269925662	0,000246794452	0,000048527703	0,000272088421
E980	MARTELLAGO	Veneto	Venezia	0,000369845703	0,000219995476	0,000387792259	0,000394217683	0,000120263909	0,000308374390	0,000369850210	0,000180095412	0,000345517746
F130	MEOLO	Veneto	Venezia	0,000115188740	0,000074730386	0,000111532226	0,000100368800	0,000000000000	0,000105274019	0,000087918069	0,000009669617	0,000095179418
F229	MIRA	Veneto	Venezia	0,000682819189	0,000465496342	0,000667112241	0,000491130865	0,000202686353	0,000574924923	0,000670085224	0,000279819562	0,000570107153
F241	MIRANO	Veneto	Venezia	0,000500755092	0,000322990194	0,000441132698	0,000556999842	0,000259598243	0,000491165846	0,000540940224	0,000452895077	0,000490468915
F826	MUSILE DI PIAVE	Veneto	Venezia	0,000200323265	0,000142232084	0,000155632713	0,000155974190	0,000000000000	0,000182610064	0,000178962079	0,000171521130	0,000166470002
F904	NOALE	Veneto	Venezia	0,000283311809	0,000176024423	0,000238548989	0,000263694582	0,000055968418	0,000252151381	0,000240162668	0,000127469696	0,000241724228
F963	NOVENTA DI PIAVE	Veneto	Venezia	0,000139183289	0,000096208363	0,000129006773	0,000130049782	0,000000000000	0,000146332295	0,000096825504	0,000012156090	0,000117898220
G565	PIANIGA	Veneto	Venezia	0,000210834846	0,000148064541	0,000182491535	0,000173648442	0,000038302751	0,000193559278	0,000175968699	0,000022242084	0,000173088113
G914	PORTOGRUARO	Veneto	Venezia	0,000472952189	0,000383299885	0,000427128760	0,000417960267	0,000000000000	0,000417756419	0,000450304842	0,000164041718	0,000409639082
G981	PRAMAGGIORE	Veneto	Venezia	0,000086301756	0,000045481436	0,000084787935	0,000063147211	0,000000000000	0,000084318461	0,000061384178	0,000008433995	0,000067667593
H117	QUARTO D'ALTINO	Veneto	Venezia	0,000159225004	0,000115818870	0,000151391751	0,000145851236	0,000000000000	0,000167050268	0,000117196838	0,000129129179	0,000140626253
H735	SALZANO	Veneto	Venezia	0,000221196319	0,000127371259	0,000181153000	0,000146407220	0,000000000000	0,000197584372	0,000181278475	0,000148694800	0,000171790890
H823	SAN DONA' DI PIAVE	Veneto	Venezia	0,000745955144	0,000595707726	0,000653224588	0,000756715665	0,000355946780	0,000620286683	0,000759314956	0,000339655226	0,000684508103
I040	SAN MICHELE AL TAGLIAMENTO	Veneto	Venezia	0,000430559031	0,000540139018	0,000161172548	0,000827558538	0,000000000000	0,001029269978	0,000247905138	0,000075920859	0,000523635078
I373	SAN STINO DI LIVENZA	Veneto	Venezia	0,000226973686	0,000185685251	0,000250454572	0,000193026101	0,000054394515	0,000211272949	0,000203800953	0,000021381519	0,000199590476
I242	SANTA MARIA DI SALA	Veneto	Venezia	0,000279463468	0,000192582841	0,000238256142	0,000252087194	0,000000000000	0,000264948708	0,000241264163	0,000030847219	0,000235063056
I551	SCORZE'	Veneto	Venezia	0,000324489895	0,000188268325	0,000317120602	0,000306656641	0,000000000000	0,000289336179	0,000267289185	0,000103275378	0,000278236447
I908	SPINEA	Veneto	Venezia	0,000479683703	0,000293545402	0,000429445238	0,000487245071	0,000154736632	0,000393092978	0,000507377566	0,000229988003	0,000435630065
I965	STRA	Veneto	Venezia	0,000138065368	0,000108840040	0,000122296310	0,000088792468	0,000000000000	0,000124429606	0,000113911282	0,000092492229	0,000110045998
L085	TEGLIO VENETO	Veneto	Venezia	0,000047518812	0,000019943272	0,000055723556	0,000031554504	0,000000000000	0,000043764772	0,000026812729	0,000004586618	0,000035953019
L267	TORRE DI MOSTO	Veneto	Venezia	0,000088191385	0,000053718538	0,000072128178	0,000064316001	0,000000000000	0,000088344902	0,000065971359	0,000008571133	0,000068391216
L736	VENEZIA	Veneto	Venezia	0,006511999001	0,008137587328	0,006254105692	0,007492446127	0,015988662396	0,005979926084	0,007728435800	0,009053937255	0,007344373689
L899	VIGONOVO	Veneto	Venezia	0,000167461731	0,000108031804	0,000135274342	0,000126295823	0,000019418412	0,000151953971	0,000138286486	0,000016093006	0,000131687204
A061	AFFI	Veneto	Verona	0,000068329172	0,000047268377	0,000031993985	0,000058655969	0,000014244114	0,000060271460	0,000026172192	0,000067535925	0,000050914248
A137	ALBAREDO D'ADIGE	Veneto	Verona	0,000094073079	0,000063697239	0,000074715958	0,000074739372	0,000000000000	0,000091970887	0,000073677747	0,000008702656	0,000074879996
A292	ANGIARI	Veneto	Verona	0,000042626371	0,000025868608	0,000046802653	0,000036162369	0,000000000000	0,000045078113	0,000025274338	0,000085297817	0,000038630933
A374	ARCOLE	Veneto	Verona	0,000106380833	0,000066993842	0,000094169411	0,000081330861	0,000000000000	0,000100888393	0,000086700376	0,000079889426	0,000087673315
A540	BADIA CALAVENA	Veneto	Verona	0,000056464673	0,000025702750	0,000036228484	0,000031230756	0,000000000000	0,000069694580	0,000032958060	0,000005759801	0,000039532770
A650	BARDOLINO	Veneto	Verona	0,000283410145	0,000254786838	0,000133987690	0,000447578582	0,000089165021				

Codice catastale	Denominazione	Regione	Provincia	FUNZIONI GENERALI	POLIZIA LOCALE	ISTRUZIONE PUBBLICA	RIFIUTI	TPL	TERRITORIO E VIABILITÀ	SOCIALE	ASILI NIDO	COMPLESSIVO
A837	BEVILACQUA	Veneto	Verona	0,000035552727	0,000021041413	0,000036400047	0,000029420243	0,000000000000	0,000034699653	0,000019649481	0,000002674194	0,000028278565
A964	BONAVIGO	Veneto	Verona	0,000039162063	0,000022623430	0,000031057100	0,000036544438	0,000000000000	0,000042066388	0,000023882455	0,000003771299	0,000031798646
B070	BOSCHI SANT'ANNA	Veneto	Verona	0,000028362763	0,000015158892	0,000034704240	0,000020698680	0,000000000000	0,000027330377	0,000016718380	0,000002509659	0,000022598915
B073	BOSCO CHIESANUOVA	Veneto	Verona	0,000097816696	0,000050201023	0,000073298863	0,000080367722	0,000000000000	0,000135370970	0,000051127278	0,000003472423	0,000077738172
B107	BOVOLONE	Veneto	Verona	0,000274087498	0,000207959957	0,000261149958	0,000238451319	0,000000000000	0,000255503711	0,000246369069	0,000244681856	0,000242906283
B152	BRENTINO BELLUNO	Veneto	Verona	0,000037785875	0,000021031338	0,000029848078	0,000028279105	0,000000000000	0,000033774916	0,000016675908	0,000038682526	0,000028515979
B154	BRENZONE SUL GARDA	Veneto	Verona	0,000090238899	0,000073569180	0,000039748699	0,000070030030	0,000027443703	0,000128981633	0,000040968069	0,000060312695	0,000071623253
B296	BUSSOLENGO	Veneto	Verona	0,000372215200	0,000305037555	0,000389780905	0,000408870953	0,000000000000	0,00040062316	0,000343660339	0,000346202833	0,000366421914
B304	BUTTAPIETRA	Veneto	Verona	0,000115280170	0,000080987469	0,000122512400	0,000089751801	0,000000000000	0,000111931716	0,000091930273	0,000014366289	0,000095886624
B402	CALDIERO	Veneto	Verona	0,000133266034	0,000099237076	0,000145518270	0,000103193309	0,000000000000	0,000124801757	0,000110138267	0,000261736401	0,000121680518
B709	CAPRINO VERONESE	Veneto	Verona	0,000163133219	0,000110248955	0,000118094948	0,000143530628	0,000000000000	0,000181264291	0,000122621187	0,000014573495	0,000133779733
B886	CASALEONE	Veneto	Verona	0,000108630596	0,000050463663	0,000072585568	0,000086583069	0,000000000000	0,000109725927	0,000088375706	0,000084370207	0,000087058761
C041	CASTAGNARO	Veneto	Verona	0,000073187381	0,000048793060	0,000073479520	0,000066329877	0,000000000000	0,000076188641	0,000055194651	0,000006577037	0,000062607768
C078	CASTEL D'AZZANO	Veneto	Verona	0,000196463170	0,000147490077	0,000192407149	0,000148854377	0,000000000000	0,000186163511	0,000177476259	0,000249427400	0,000172484283
C225	CASTELNUOVO DEL GARDA	Veneto	Verona	0,000263582969	0,000244703847	0,000210344347	0,000314822392	0,000000000000	0,000318125301	0,000235824288	0,000340640587	0,000266343767
C370	CAVAION VERONESE	Veneto	Verona	0,000113605317	0,000074337772	0,000064179305	0,000091866230	0,000000000000	0,000126836947	0,000075947734	0,000071731119	0,000089753205
C412	CAZZANO DI TRAMIGNA	Veneto	Verona	0,000034065172	0,000016423937	0,000028464365	0,000021183099	0,000000000000	0,000037238209	0,000018288925	0,000001923653	0,000024535508
C498	CEREA	Veneto	Verona	0,000301859183	0,000217339142	0,000238324020	0,000274174549	0,000000000000	0,000277175324	0,000255304663	0,000292708275	0,000261345659
C538	CERRO VERONESE	Veneto	Verona	0,000049430108	0,000023648776	0,000055169604	0,000040299457	0,000000000000	0,000061381079	0,000026622360	0,000074816838	0,000043763100
C890	COLOGNA VENETA	Veneto	Verona	0,000154546578	0,000097729165	0,000112466738	0,000114944707	0,000000000000	0,000142241987	0,000126662982	0,000014573495	0,000118887055
C897	COLOGNOLA AI COLLI	Veneto	Verona	0,000170146521	0,000122201059	0,000161264512	0,00015815498	0,000000000000	0,000140107672	0,000118953229	0,000016714624	0,0000129225913
C943	CONCAMARISE	Veneto	Verona	0,000025560743	0,000012701134	0,000015113549	0,000012229787	0,000004242642	0,000023112471	0,000012785322	0,000001350556	0,000016069061
D118	COSTERMANO SUL GARDA	Veneto	Verona	0,000094460407	0,000078620404	0,000070696508	0,000096433756	0,000000000000	0,000111422956	0,000054359952	0,000131016557	0,000085704711
D317	DOLCE'	Veneto	Verona	0,000052701529	0,000039432543	0,000071780474	0,000046144838	0,000000000000	0,000057986911	0,000029154370	0,000004388420	0,000046318111
D419	ERBE'	Veneto	Verona	0,000036964950	0,000017958371	0,000029156410	0,000020879181	0,000000000000	0,000038777855	0,000023688651	0,000063451406	0,000028729159
D420	ERBEZZO	Veneto	Verona	0,000028162085	0,000011338561	0,000020023764	0,000013435880	0,000000000000	0,000035217868	0,000008393185	0,000000830362	0,000018143086
D549	FERRARA DI MONTE BALDO	Veneto	Verona	0,000018237677	0,000003646574	0,000002059827	0,000009680999	0,000000000000	0,000021574022	0,000004073621	0,000000075487	0,000009940328
D818	FUMANE	Veneto	Verona	0,000082595091	0,000046029695	0,000076860297	0,000067687375	0,000000000000	0,000092127940	0,000051924553	0,000033263316	0,000067680857
D915	GARDA	Veneto	Verona	0,000160885484	0,000129698809	0,000051091665	0,000204500143	0,000000000000	0,000172734143	0,000072599039	0,000005202142	0,000133123883
D957	GAZZO VERONESE	Veneto	Verona	0,000103277427	0,000051144834	0,000092511684	0,000075937254	0,000023849392	0,000107476752	0,000077655304	0,000006449290	0,000081604549
E171	GREZZANA	Veneto	Verona	0,000193744030	0,000120288791	0,000171430373	0,000128547467	0,000000000000	0,000209491354	0,000157632847	0,000018526007	0,000152442836
E284	ILLASI	Veneto	Verona	0,000098605645	0,000071101985	0,000080830813	0,000077079794	0,000000000000	0,000095383333	0,000071984027	0,000008219175	0,000077890915
E349	ISOLA DELLA SCALA	Veneto	Verona	0,000210786402	0,000167114813	0,000186542346	0,000179490185	0,000000000000	0,000219144526	0,000205935261	0,000223990799	0,000190913366
E358	ISOLA RIZZA	Veneto	Verona	0,000063163397	0,000038769583	0,000047041088	0,000040416065	0,000000000000	0,00002218234	0,000041900019	0,000005896940	0,000046024929
E489	LAVAGNO	Veneto	Verona	0,000145604906	0,000092127772	0,000143416761	0,000085437563	0,000000000000	0,000134800798	0,000104029754	0,000016705855	0,000109076057
E502	LAZISE	Veneto	Verona	0,000254971700	0,000312379112	0,000141369510	0,000353569616	0,000114210298	0,000512468178	0,000121334839	0,000197905031	0,000274674124
E512	LEGNAGO	Veneto	Verona	0,000473449696	0,000389704092	0,000429333507	0,000552016539	0,000256173287	0,000470504296	0,000522459680	0,000459533959	0,000481728522
E848	MALCESINE	Veneto	Verona	0,000181813387	0,000174809118	0,000074088796	0,000246985495	0,000053886968	0,000241464287	0,000062144321	0,000126180999	0,000167953522
E911	MARANO DI VALPOLICELLA	Veneto	Verona	0,000061882036	0,000033488591	0,000054051429	0,000041354566	0,000000000000	0,000065232385	0,000040578408	0,000005312946	0,000046716223
F172	MEZZANE DI SOTTO	Veneto	Verona	0,000051503494	0,000032970911	0,000040770071	0,000030094153	0,000008401694	0,000050989765	0,000028378476	0,000005169353	0,000036673827
F218	MINERBE	Veneto	Verona	0,000086826319	0,000057308006	0,000086469646	0,000081223282	0,000000000000	0,000082459720	0,000062044683	0,000009865556	0,000073453686
F461	MONTECCHIA DI CROSARA	Veneto	Verona	0,000080613395	0,000037981102	0,000072370729	0,000046692041	0,000000000000	0,000082259399	0,000055122061	0,000007131183	0,000058862403
F508	MONTEFORTE D'ALPONE	Veneto	Verona	0,000147281690	0,000097040588	0,000151326954	0,000100456598	0,000000000000	0,000142784313	0,000119887127	0,000021411296	0,000118118278
F789	MOZZECANE	Veneto	Verona	0,000124796966	0,000091912913	0,000133747298	0,000097050911	0,000000000000	0,000123880511	0,000104265264	0,000017543449	0,000105297365
F861	NEGRAR	Veneto	Verona	0,000307320757	0,000194011259	0,000226554001	0,000221397901	0,000000000000	0,000294367896	0,000259689273	0,000098837924	0,000240263525
F918	NOGARA	Veneto	Verona	0,000155795477	0,000083814049	0,000137823588	0,000124355193	0,000000000000	0,000147785166	0,000124516003	0,000109389045	0,000128237195
F921	NOGAROLE ROCCA	Veneto	Verona	0,000073764667	0,000056564125	0,000062812798	0,000055386255	0,000000000000	0,000078289290	0,000047957068	0,000005965509	0,000058204094
G080	OPPEANO	Veneto	Verona	0,000168320463	0,000125531079	0,000158779201	0,000138841798	0,000000000000	0,000170961880	0,000147501019	0,000229834548	0,000151238446
G297	PALU'	Veneto	Verona	0,000026703266	0,000012852998	0,000031572160	0,000016830482	0,000000000000	0,000027032250	0,000015518388	0,000001150474	0,000020414511
G365	PASTRENAGO	Veneto	Verona	0,000062798224	0,000039654378	0,000051073818	0,000055386434	0,000000000000	0,000062916556	0,000038187262	0,000005815522	0,000049992003
G481	PESCANTINA	Veneto	Verona	0,000287033133	0,000215709863	0,000346949214	0,000213439947	0,000000000000	0,000269209556	0,000241701494	0,000419855708	0,000259144942
G489	PESCHIERA DEL GARDA	Veneto	Verona	0,000304992912	0,000298387753	0,000188906483	0,000406998763	0,000127371245	0,000419271372	0,000203677357	0,000023057068	0,000297967904
G945	POVEGLIANO VERONESE	Veneto	Verona	0,000121073353	0,000066394551	0,000096988080	0,000084768081	0,000000000000	0,000117235568	0,000101592476	0,000192935856	0,000100720019
H048	PRESSANA	Veneto	Verona	0,000048236862	0,000029542777	0,000039516802	0,000035375096	0,000000000000	0,000049026117	0,000031353455	0,000073752195	0,000039727022
H356	RIVOLI VERONESE	Veneto	Verona	0,000045219114	0,000022699171	0,000034855375	0,000028344833	0,000000000000				

Codice catastale	Denominazione	Regione	Provincia	FUNZIONI GENERALI	POLIZIA LOCALE	ISTRUZIONE PUBBLICA	RIFIUTI	TPL	TERRITORIO E VIABILITÀ	SOCIALE	ASILI NIDO	COMPLESSIVO
H714	SALIZOLE	Veneto	Verona	0,000077016056	0,000049052763	0,000046679494	0,000052309680	0,000000000000	0,000075223576	0,000052652149	0,000007268321	0,000055763556
H783	SAN BONIFACIO	Veneto	Verona	0,000375096169	0,000333648017	0,000397860793	0,000349725467	0,000000000000	0,000350098304	0,000378402271	0,000233755337	0,000349055531
H916	SAN GIOVANNI ILARIONE	Veneto	Verona	0,000092848906	0,000048370010	0,000082028127	0,000044462172	0,000000000000	0,000100572791	0,000069706209	0,000008840793	0,000067124415
H924	SAN GIOVANNI LUPATOTO	Veneto	Verona	0,000449554358	0,000354061855	0,000366778056	0,000441665270	0,000000000000	0,000377622023	0,000452377392	0,000350112995	0,000404118104
I003	SAN MARTINO BUON ALBERGO	Veneto	Verona	0,000284891875	0,000186981798	0,000310026460	0,000229575858	0,000000000000	0,000263270306	0,000238731879	0,000206195995	0,000246096252
H712	SAN MAURO DI SALINE	Veneto	Verona	0,000018649047	0,000006769920	0,000017782174	0,000009522569	0,000004205364	0,000022358665	0,000006583521	0,000000528412	0,000012881967
I105	SAN PIETRO DI MORUBIO	Veneto	Verona	0,000056155627	0,000037288416	0,000042605443	0,000036611064	0,000009557400	0,000056817514	0,000035232839	0,000005279818	0,000041575897
I109	SAN PIETRO IN CARIANO	Veneto	Verona	0,000231636149	0,000175756134	0,000236033946	0,000186507845	0,000000000000	0,000214886837	0,000200675008	0,000281296520	0,000205279283
I414	SAN ZENO DI MONTAGNA	Veneto	Verona	0,000051262818	0,000033293145	0,000038286084	0,000046493582	0,000000000000	0,000074287407	0,000021151506	0,000001170056	0,000041916830
H944	SANGUINETTO	Veneto	Verona	0,000079130932	0,000036862071	0,000084468445	0,000072494969	0,000000000000	0,000075923248	0,000057359193	0,000064546586	0,000068717648
I259	SANT'AMBROGIO DI VALPOLICELLA	Veneto	Verona	0,000201732204	0,000169350449	0,000185294772	0,000133349393	0,000075049346	0,000193606667	0,000177301206	0,000021451166	0,000163859440
I292	SANT'ANNA D'ALFAEDO	Veneto	Verona	0,000061956696	0,000032150748	0,000070723599	0,000041832560	0,000000000000	0,000077145340	0,000031195173	0,000052238183	0,000050988568
I594	SELVA DI PROGNO	Veneto	Verona	0,000033596143	0,000013841168	0,000043185012	0,000014741780	0,000000000000	0,000040479270	0,000010405617	0,000000490669	0,000023743542
I775	SOAVE	Veneto	Verona	0,000141345043	0,000074911307	0,000105611395	0,000099623637	0,000000000000	0,000126256645	0,000100875153	0,000020839576	0,000104380774
I821	SOMMACAMPAGNA	Veneto	Verona	0,000264328397	0,000201117036	0,000267964248	0,000238714811	0,000000000000	0,000249344832	0,000218656351	0,000150852848	0,000232870245
I826	SONA	Veneto	Verona	0,000301832934	0,000210364144	0,000296766055	0,000210181221	0,000000000000	0,000284508094	0,000259742733	0,000332137685	0,000255089840
I850	SORGA'	Veneto	Verona	0,000060047076	0,000030771523	0,000066679957	0,000041917119	0,000000000000	0,000061699495	0,000043857087	0,000003151298	0,000047928600
L136	TERRAZZO	Veneto	Verona	0,000044951895	0,000027904740	0,000038538219	0,000033521226	0,000000000000	0,000046767722	0,000027627232	0,000002651092	0,000034606947
L287	TORRI DEL BENACO	Veneto	Verona	0,000116538923	0,000091537357	0,000056767184	0,000088064943	0,000000000000	0,000136717851	0,000053148180	0,000051525590	0,000086685395
L364	TREGNAGO	Veneto	Verona	0,000099528308	0,000046130738	0,000085558184	0,000076772444	0,000000000000	0,000104005197	0,000066399619	0,000131239167	0,000082177608
L396	TREVENZUOLO	Veneto	Verona	0,000052485298	0,000028813309	0,000056943105	0,000041169002	0,000000000000	0,000055099743	0,000033725547	0,000006171216	0,000042651345
L567	VALEGGIO SUL MINCIO	Veneto	Verona	0,000279276930	0,000223372490	0,000286004528	0,000303797985	0,000000000000	0,000340108251	0,000231980690	0,000389171351	0,000279316131
L722	VELO VERONESE	Veneto	Verona	0,000026303574	0,000009885196	0,000020190029	0,000011787016	0,000006900428	0,000029180501	0,000007592068	0,000000490669	0,000016613213
L781	VERONA	Veneto	Verona	0,005138071941	0,006388117136	0,007316620696	0,005874102082	0,007230555658	0,005057252038	0,007577203994	0,008344485606	0,006237329111
D193	VERONELLA	Veneto	Verona	0,000084095913	0,000054596827	0,000075865752	0,000059428671	0,000000000000	0,000082890770	0,000066456585	0,000013261190	0,000066448430
L810	VESTENANOVA	Veneto	Verona	0,000055952337	0,000025886148	0,000063874312	0,000031800881	0,000000000000	0,000065781494	0,000032504097	0,000005074111	0,000042696762
L869	VIGASIO	Veneto	Verona	0,000162292671	0,000122214788	0,000176143570	0,000103690914	0,000000000000	0,000165518394	0,000138071199	0,000093196016	0,000135328827
L912	VILLA BARTOLOMEA	Veneto	Verona	0,000112233183	0,000067960980	0,000101565371	0,000097582291	0,000000000000	0,000117893931	0,000084829114	0,000109696617	0,000097230643
L949	VILLAFRANCA DI VERONA	Veneto	Verona	0,000586032647	0,000513646515	0,000568470715	0,000549566451	0,000000000000	0,000630602878	0,000655441962	0,001103709271	0,000588046145
M172	ZEVIO	Veneto	Verona	0,000287775541	0,000204109105	0,000202208967	0,000218702613	0,000000000000	0,000241239141	0,000217485058	0,000229349545	0,000226050406
M178	ZIMELLA	Veneto	Verona	0,000082695897	0,000055916183	0,000094131202	0,000068715370	0,000000000000	0,000079291156	0,000063014113	0,000018719355	0,000070396837
A093	AGUGLIARO	Veneto	Vicenza	0,000031104462	0,000018587049	0,000032440970	0,000010944645	0,000000000000	0,000032708270	0,000015180332	0,000003015456	0,000021006052
A154	ALBETTONE	Veneto	Vicenza	0,000041656943	0,000029014461	0,000035032859	0,000026861327	0,000000000000	0,000044573493	0,000023837330	0,000003222746	0,000031034113
A220	ALONTE	Veneto	Vicenza	0,000030801429	0,000021116184	0,000050737203	0,000016820217	0,000000000000	0,000034442351	0,000014788073	0,000002656473	0,000025211494
A231	ALTAVILLA VICENTINA	Veneto	Vicenza	0,000218123967	0,000162123990	0,000238132314	0,000141635647	0,000070434099	0,000197204433	0,000172440426	0,000270560424	0,000185717056
A236	ALTISSIMO	Veneto	Vicenza	0,000044861579	0,000025481474	0,000053202533	0,000017793854	0,000000000000	0,000047042711	0,000025277618	0,000004525558	0,000032050323
A377	ARCUGNANO	Veneto	Vicenza	0,000143440024	0,000089783478	0,000125530504	0,000098333184	0,000022180746	0,000141200787	0,000100896993	0,000020912820	0,000110606510
A444	ARSIERO	Veneto	Vicenza	0,000073512780	0,000044421564	0,000047667379	0,000042703005	0,000000000000	0,000074824472	0,000046615421	0,000103587134	0,000055406147
A459	ARZIGNANO	Veneto	Vicenza	0,000421907491	0,000362674937	0,000387235320	0,000337046197	0,000000000000	0,000379336137	0,000459852098	0,000429505339	0,000379081815
A465	ASIAGO	Veneto	Vicenza	0,000201920164	0,000140939942	0,000097709067	0,000191725604	0,000000000000	0,000227287351	0,000110084866	0,000020544270	0,000157651042
A467	ASIGLIANO VENETO	Veneto	Vicenza	0,000020536963	0,000009915062	0,000021528989	0,000009855677	0,000000000000	0,000019590551	0,000009125716	0,000001577088	0,000014019965
M401	BARBARANO MOSSANO	Veneto	Vicenza	0,000122519206	0,000078117897	0,000114272070	0,000086830857	0,000000000000	0,000121404723	0,000089218475	0,000108502888	0,000099930173
A703	BASSANO DEL GRAPPA	Veneto	Vicenza	0,000836383533	0,000758339271	0,000768087591	0,000814479608	0,000466871628	0,000799899469	0,000901212157	0,000734163364	0,000805773031
A954	BOLZANO VICENTINO	Veneto	Vicenza	0,000115883493	0,000079083455	0,000091040707	0,000069801516	0,000028645415	0,000108254321	0,000083460277	0,000035467505	0,000086597607
B132	BREGANZE	Veneto	Vicenza	0,000158643452	0,000102456030	0,000165794436	0,000109512403	0,000000000000	0,000138352017	0,000125820772	0,000023333885	0,000125493837
B143	BRENDOLA	Veneto	Vicenza	0,000129098196	0,000090322498	0,000118880810	0,000080786430	0,000000000000	0,000109892714	0,000089141639	0,000102593020	0,000099541265
B161	BRESSANVIDO	Veneto	Vicenza	0,000056733428	0,000036868193	0,000063956100	0,000035610507	0,000000000000	0,000051231107	0,000037811382	0,000057636514	0,000045801875
B196	BROGLIANO	Veneto	Vicenza	0,000068235210	0,000036038503	0,000071049716	0,000042215537	0,000000000000	0,000067757773	0,000043809858	0,000089968007	0,000054914171
B403	CALDOGNO	Veneto	Vicenza	0,000197754530	0,000100130852	0,000184329820	0,000138768118	0,000054071481	0,000177058936	0,000167173484	0,000158001285	0,000161073907
B433	CALTRANO	Veneto	Vicenza	0,000051200327	0,000022522481	0,000038010570	0,000031890305	0,000000000000	0,000049354419	0,000031242577	0,000004020608	0,000035898494
B441	CALVENE	Veneto	Vicenza	0,000029542634	0,000012107810	0,000024257185	0,000015726299	0,000000000000	0,000030114318	0,000016650930	0,000002082101	0,000020254271
B485	CAMISANO VICENTINO	Veneto	Vicenza	0,000187903769	0,000144219973	0,000165594363	0,000139214407	0,000000000000	0,000180530830	0,000166230497	0,000023929414	0,000152901643
B511	CAMPIGLIA DEI BERICI	Veneto	Vicenza	0,000033433538	0,000023702564	0,000027500765	0,000022518215	0,000000000000	0,000035288227	0,000019538584	0,000050641609	0,000027078675
B835	CARRE'	Veneto	Vicenza	0,000069460347	0,000047501447	0,000051534508	0,000045278726	0,000000000000	0,000061155254	0,000044110166	0,000005528336	0,000049957112
B844	CARTIGLIANO	Veneto	Vicenza	0,000068710532	0,000036149691	0,000049700678	0,000035929461	0,000000000000	0,000060145937	0,000048316258	0,000008913978	0,000046955415
C037	CASSOLA	Veneto	Vicenza	0,000248213704	0,000214613855	0,000246164895	0,000206193803	0,000079459098	0,000223450788	0,000219881636	0,000315311196	0,000225382800
C056	CASTEGNERO	Veneto	Vicenza	0,000051707638	0,000029129420	0,000050843674	0,000031084750	0,000000000000	0,000050789991	0,000031332426	0,000012479570	0,000038486779
C119	CASTELGOMBERTO	Veneto	Vicenza	0,000112003995	0,000087858517	0,000107746642	0,000075799588	0,000000000000	0,000103357988	0,000084929816	0,000011672610	0,000087976553
C605	CHIAMPO	Veneto	Vicenza	0,000214459923	0,000164046102	0,000260291044	0,000129333053					

Codice catastale	Denominazione	Regione	Provincia	FUNZIONI GENERALI	POLIZIA LOCALE	ISTRUZIONE PUBBLICA	RIFIUTI	TPL	TERRITORIO E VIABILITÀ	SOCIALE	ASILI NIDO	COMPLESSIVO
C824	COGOLLO DEL CENGIO	Veneto	Vicenza	0,000066456434	0,000040505902	0,000070758593	0,000034984131	0,000000000000	0,000071283898	0,000043963494	0,00004953963	0,000049890611
M426	COLCERESA	Veneto	Vicenza	0,000117914631	0,000064972989	0,000111204082	0,000076144050	0,000000000000	0,000104954356	0,000067611355	0,000089943246	0,000089086938
D020	CORNEDO VICENTINO	Veneto	Vicenza	0,000209021116	0,000158473835	0,000253976682	0,000134701193	0,000000000000	0,000193816771	0,000178026547	0,000211236289	0,000179732587
D107	COSTABISSARA	Veneto	Vicenza	0,000141575506	0,000115925564	0,000120613791	0,000079260234	0,000030330255	0,000122367746	0,000099447143	0,000017429052	0,000104079892
D136	CREAZZO	Veneto	Vicenza	0,000201610604	0,000148529693	0,000177481630	0,000134981668	0,000060298257	0,000185616347	0,000168779174	0,000176085790	0,000165518670
D156	CRESPADORO	Veneto	Vicenza	0,000034845945	0,000017495929	0,000027924739	0,000016430831	0,000000000000	0,000044317893	0,000016836672	0,000002194210	0,000024111589
D379	DUEVILLE	Veneto	Vicenza	0,000243449288	0,000169199581	0,000231641024	0,000192735237	0,000000000000	0,000217987357	0,000199949598	0,000249812529	0,000207255387
D407	ENEGO	Veneto	Vicenza	0,000054539063	0,000023432643	0,000027928601	0,000039627358	0,000000000000	0,000074543940	0,000024488849	0,00000868106	0,000039235479
D496	FARA VICENTINO	Veneto	Vicenza	0,000080481771	0,000036876198	0,000075660831	0,000041610677	0,000000000000	0,000071635568	0,000048198690	0,00005743726	0,000055564595
D750	FOZA	Veneto	Vicenza	0,000024875021	0,000009514071	0,000022913033	0,000011844544	0,000000000000	0,000029115123	0,000007745163	0,00000641643	0,000016483682
D882	GALLIO	Veneto	Vicenza	0,000078924184	0,000031035393	0,000039561894	0,000054832146	0,000000000000	0,000118329899	0,000031486356	0,000001811699	0,000056519089
D897	GAMBELLARA	Veneto	Vicenza	0,000062347819	0,000047769670	0,000069227507	0,000036216813	0,000000000000	0,000058926173	0,000043478432	0,000006376923	0,000048186707
D902	GAMBUGLIANO	Veneto	Vicenza	0,000020528917	0,000007752580	0,000018865454	0,000008364283	0,000005134688	0,000019758561	0,000007227233	0,000001435931	0,000013024931
E184	GRISIGNANO DI ZOCCO	Veneto	Vicenza	0,000083007538	0,000051573748	0,000052563678	0,000058335833	0,000000000000	0,000075980564	0,000055490316	0,000024067742	0,000060699468
E226	GRUMOLO DELLE ABBADESSE	Veneto	Vicenza	0,000075136298	0,000041173541	0,000053918620	0,000050847514	0,000000000000	0,000069688735	0,000047569234	0,000008913978	0,000054094102
E354	ISOLA VICENTINA	Veneto	Vicenza	0,000167322436	0,000135748208	0,000149850377	0,000097321457	0,000000000000	0,000162740265	0,000139272848	0,000182324842	0,000135658880
E403	LAGHI	Veneto	Vicenza	0,000012197402	0,000001431236	0,000003609709	0,000002531751	0,000000000000	0,000011311435	0,000001565377	0,000000150975	0,000005316086
E465	LASTEBASSE	Veneto	Vicenza	0,000012913817	0,000003052084	0,000002102206	0,000004879006	0,000001776868	0,000011499058	0,000002474631	0,000000000000	0,000006185134
E671	LONGARE	Veneto	Vicenza	0,000105667823	0,000070669185	0,000086373566	0,000070240862	0,000031492077	0,000097544251	0,000077278789	0,000009473883	0,000080273245
E682	LONIGO	Veneto	Vicenza	0,000278457416	0,000227780266	0,000310005524	0,000193257645	0,000000000000	0,000264362145	0,000260947648	0,000286459123	0,000244755272
E731	LUGO DI VICENZA	Veneto	Vicenza	0,000073928651	0,000042583701	0,000065681045	0,000047194899	0,000000000000	0,000064986898	0,000050761633	0,000005554094	0,000054310252
M427	LUSIANA CONCO	Veneto	Vicenza	0,000126135770	0,000063071987	0,000106374338	0,000084176250	0,000000000000	0,000163070854	0,000065078811	0,000009247214	0,000095344673
E864	MALO	Veneto	Vicenza	0,000249820993	0,000187759502	0,000271756319	0,000177447359	0,000000000000	0,000235457417	0,000206110356	0,000321200177	0,000217091980
E912	MARANO VICENTINO	Veneto	Vicenza	0,000160340816	0,000111472799	0,000134254196	0,000097540805	0,000058367907	0,000147251901	0,000130465213	0,000253984335	0,000132121952
E970	MAROSTICA	Veneto	Vicenza	0,000265294753	0,000196480374	0,000285287247	0,000185627757	0,000000000000	0,000238691727	0,000212657417	0,000379328494	0,000228499673
F486	MONTE DI MALO	Veneto	Vicenza	0,000058125429	0,000031501102	0,000049831841	0,000034050997	0,000000000000	0,000060307127	0,000032213662	0,000017248905	0,000042061493
F442	MONTEBELLO VICENTINO	Veneto	Vicenza	0,000116455889	0,000093250224	0,000091049731	0,000080285361	0,000000000000	0,000109587960	0,000088440311	0,000112410970	0,000093597492
F464	MONTECCHIO MAGGIORE	Veneto	Vicenza	0,000396802552	0,000326504983	0,000379454207	0,000302442506	0,000087839173	0,000369801730	0,000399674329	0,000159403492	0,000343227820
F465	MONTECCHIO PRECALCINO	Veneto	Vicenza	0,000089718367	0,000053006809	0,000076553194	0,000055217808	0,000000000000	0,000084544994	0,000065975338	0,000028934018	0,000067259495
F514	MONTEGALDA	Veneto	Vicenza	0,000066750448	0,000034468102	0,000038508994	0,000040935310	0,000000000000	0,000060272794	0,000042480687	0,000006034078	0,000045320515
F515	MONTEGALDELLA	Veneto	Vicenza	0,000036232601	0,000017488863	0,000035562025	0,000021600583	0,000000000000	0,000036371907	0,000018963943	0,000010780566	0,000026460791
F662	MONTEVALE	Veneto	Vicenza	0,000051855693	0,000033129861	0,000049487853	0,000025698958	0,000013028805	0,000047710953	0,000027836541	0,000099864218	0,000040331710
F675	MONTECELLO CONTE OTTO	Veneto	Vicenza	0,000158712077	0,000104413123	0,000134725651	0,000107609004	0,000073091452	0,000141729935	0,000126190543	0,000238730131	0,000132526404
F696	MONTORO VICENTINO	Veneto	Vicenza	0,000057423655	0,000035277067	0,000058743610	0,000031701103	0,000000000000	0,000052991497	0,000037667221	0,000005279818	0,000042162846
F829	MUSSOLENTI	Veneto	Vicenza	0,000129809893	0,000090202355	0,000127889610	0,000077018974	0,000000000000	0,000118209252	0,000101041530	0,000013885386	0,000098934039
F838	NANTO	Veneto	Vicenza	0,000054827796	0,000030211764	0,000072011128	0,000033554346	0,000000000000	0,000053124977	0,000034812529	0,000117509812	0,000047740830
F922	NOGAROLE VICENTINO	Veneto	Vicenza	0,000024545631	0,000011494386	0,000028277351	0,000007896878	0,000000000000	0,000027747373	0,000012401639	0,000003159049	0,000016841460
F957	NOVE	Veneto	Vicenza	0,000093379843	0,000059717733	0,000063612061	0,000075453768	0,000000000000	0,000079648156	0,000067867270	0,000007131183	0,000070812957
F964	NOVENTA VICENTINA	Veneto	Vicenza	0,000163179422	0,000125550195	0,000141995623	0,000137474923	0,000000000000	0,000148525719	0,000139622665	0,000211658916	0,000143060371
G095	ORGIANO	Veneto	Vicenza	0,000059113955	0,000039757676	0,000061705656	0,000039831178	0,000000000000	0,000061502242	0,000045110368	0,000004932778	0,000047388179
G406	PEDEMONTE	Veneto	Vicenza	0,000020391419	0,000007564262	0,000020086369	0,000012579570	0,000000000000	0,000018242492	0,000009284031	0,000001038480	0,000014183183
G560	PIANEZZE	Veneto	Vicenza	0,000040546202	0,000023212252	0,000056021142	0,000023570816	0,000000000000	0,000036434311	0,000021945512	0,000003661625	0,000031109211
G694	PIOVENE ROCCHETTE	Veneto	Vicenza	0,000147826842	0,000111566424	0,000129816935	0,000096423016	0,000000000000	0,000134406594	0,000121080589	0,000413079528	0,000130600419
G776	POJANA MAGGIORE	Veneto	Vicenza	0,000079804304	0,000052874540	0,000088707582	0,000058492279	0,000000000000	0,000080917058	0,000057396714	0,000006651199	0,000065112991
G931	POSINA	Veneto	Vicenza	0,000026020309	0,000010738773	0,000017174868	0,000011866847	0,000000000000	0,000029917199	0,000007027538	0,000000188719	0,000016023341
G943	POVE DEL GRAPPA	Veneto	Vicenza	0,000066751512	0,000033038316	0,000057551269	0,000043435728	0,000020053605	0,000054829509	0,000038873177	0,000007466843	0,000047896166
G957	POZZOLEONE	Veneto	Vicenza	0,000051082533	0,000032046468	0,000038634052	0,000024529920	0,000000000000	0,000047393711	0,000031580654	0,000063869288	0,000036978651
H134	QUINTO VICENTINO	Veneto	Vicenza	0,000099520221	0,000050679544	0,000091658851	0,000063676238	0,000011376455	0,000093927084	0,000075652017	0,000020533819	0,000075802977
H214	RECOARO TERME	Veneto	Vicenza	0,000142131301	0,000087129906	0,000093795092	0,000104102606	0,000080810811	0,000157141358	0,000107851404	0,000152306672	0,000117492481
H361	ROANA	Veneto	Vicenza	0,000130539898	0,000066305414	0,000074150948	0,000099812108	0,000000000000	0,000190561105	0,000062154598	0,000003925348	0,000098908871
H512	ROMANO D'EZELINO	Veneto	Vicenza	0,000243085162	0,000172722802	0,000206885340	0,000186596358	0,000105416731	0,000222100516	0,000212026877	0,000435500491	0,000215546766
H556	ROSA'	Veneto	Vicenza	0,000243546171	0,000189665997	0,000265642338	0,000183944719	0,000000000000	0,000222956965	0,000210003395	0,000373552559	0,000218030395
H580	ROSSANO VENETO	Veneto	Vicenza	0,000135354943	0,000093112975	0,000137531463	0,000088514871	0,000000000000	0,000126330060	0,000110894087	0,000148492946	0,000112442788
H594	ROTZO	Veneto	Vicenza	0,000025000309	0,000008694141	0,000024714984	0,000012508696	0,000005187938	0,000029088686	0,000006389892	0,000000679387	0,000016825451
F810	SALCEDO	Veneto	Vicenza	0,000025289015	0,000010769073	0,000014821960	0,000010100335	0,000000000000	0,000023585165	0,000012667525	0,000001938507	0,000015222786
I117	SAN PIETRO MUSSOLINO	Veneto	Vicenza	0,000032206664	0,000018224331	0,000040260736	0,000013320223	0,000000000000	0,000031315350	0,000019198542	0,000003977006	0,000023306924
I401	SAN VITO DI LEGUZZANO	Veneto	Vicenza	0,000066255369	0,000044147515	0,000043172767	0,000042997904	0,000000000000	0,000057909256	0,000044360975	0,000012133620	0,000047283919
H829	SANDRIGO	Veneto	Vicenza	0,000156810270	0,000114973485	0,000142281374	0,000088507713	0,000000000000	0,000139196085	0,000120822684	0,000014897862	0,000116450127
I353	SANTORSO	Veneto	Vicenza	0,000122438266	0,000068665259	0,000082700141	0,000072601272	0,00000				

Codice catastale	Denominazione	Regione	Provincia	FUNZIONI GENERALI	POLIZIA LOCALE	ISTRUZIONE PUBBLICA	RIFIUTI	TPL	TERRITORIO E VIABILITÀ	SOCIALE	ASILI NIDO	COMPLESSIVO
I430	SAREGO	Veneto	Vicenza	0,000109810040	0,000089220689	0,000132943812	0,000067476160	0,000000000000	0,000108769960	0,000088991764	0,000189934355	0,000097346259
I527	SCHIAVON	Veneto	Vicenza	0,000051101054	0,000036885096	0,000034740512	0,000044406299	0,000000000000	0,000051760742	0,000030998607	0,000015901334	0,000040439524
I531	SCHIO	Veneto	Vicenza	0,000716411726	0,000593444581	0,000564760996	0,000638153533	0,000385662092	0,000609837592	0,000734092805	0,000402403600	0,000634357293
I783	SOLAGNA	Veneto	Vicenza	0,000040125262	0,000017358703	0,000027123975	0,000030781941	0,000000000000	0,000047551697	0,000024871178	0,000002879901	0,000030367492
I867	SOSSANO	Veneto	Vicenza	0,000080097748	0,000054129878	0,000089818849	0,000048303818	0,000000000000	0,000080329159	0,000058712959	0,000006514061	0,000062869569
I879	SOVIZZO	Veneto	Vicenza	0,000128579787	0,000088177525	0,000128547159	0,000079651054	0,000011038677	0,000120332510	0,000093946281	0,000031734084	0,000099621374
L156	TEZZE SUL BRENTA	Veneto	Vicenza	0,000196563774	0,000145963868	0,000208613213	0,000163184995	0,000000000000	0,000195361616	0,000175453945	0,000027104128	0,000169951124
L157	THIENE	Veneto	Vicenza	0,000446154761	0,000395685296	0,000324693261	0,000415654430	0,000000000000	0,000366800678	0,000449534919	0,000646143061	0,000404437199
D717	TONEZZA DEL CIMONE	Veneto	Vicenza	0,000029477941	0,000011247246	0,000018555314	0,000018903610	0,000000000000	0,000039625742	0,000006953398	0,000000415181	0,000019937697
L248	TORREBELVICINO	Veneto	Vicenza	0,000104831193	0,000062873929	0,000084106979	0,000071622081	0,000035898472	0,000110704621	0,000086720881	0,000139477281	0,000088003643
L297	TORRI DI QUARTESOLO	Veneto	Vicenza	0,000241861345	0,000205402402	0,000166954331	0,000183412413	0,000060088654	0,000192306485	0,000179339903	0,000097648682	0,000188001316
L433	TRISSINO	Veneto	Vicenza	0,000155916322	0,000098809639	0,000159486007	0,000103867123	0,000000000000	0,000144440774	0,000120307017	0,000014711632	0,000121963447
M384	VAL LIONA	Veneto	Vicenza	0,000057608273	0,000035546845	0,000068329232	0,000030086200	0,000000000000	0,000066784768	0,000037822635	0,000080855861	0,000047843265
M423	VALBRENTA	Veneto	Vicenza	0,000135001507	0,000068862654	0,000077686313	0,000080322601	0,000000000000	0,000140452547	0,000068197308	0,000009510851	0,000090514479
L551	VALDAGNO	Veneto	Vicenza	0,000481051250	0,000327535455	0,000375890317	0,000439915217	0,000250061046	0,000404038320	0,000495253593	0,000500767017	0,000432429036
L554	VALDASTICO	Veneto	Vicenza	0,000034391532	0,000014911156	0,000030325018	0,000020999675	0,000000000000	0,000034937566	0,000017994387	0,000023596730	0,000025270411
L624	VALLI DEL PASUBIO	Veneto	Vicenza	0,000076545802	0,000047361916	0,000069387675	0,000039447404	0,000000000000	0,000090012598	0,000047112228	0,000003877015	0,000056052994
L723	VELO D'ASTICO	Veneto	Vicenza	0,000051958531	0,000028393452	0,000039831250	0,000029235737	0,000000000000	0,000050685455	0,000028594428	0,000009148810	0,000036006479
L840	VICENZA	Veneto	Vicenza	0,002200753256	0,002523599983	0,003083410226	0,002787170392	0,003090415931	0,002241946019	0,002894525212	0,003251849017	0,002666309230
L952	VILLAGA	Veneto	Vicenza	0,000040430755	0,000016790839	0,000034883738	0,000021473385	0,000000000000	0,000043038456	0,000021488460	0,000002656473	0,000027970426
M032	VILLAVERLA	Veneto	Vicenza	0,000117226871	0,000085856430	0,000112087980	0,000069427899	0,000000000000	0,000099604236	0,000082361390	0,000130692784	0,000091903816
M145	ZANE'	Veneto	Vicenza	0,000121897827	0,000091159184	0,000097414930	0,000084572527	0,000000000000	0,000107039502	0,000091279890	0,000012077393	0,000092505110
M170	ZERMEGHEDO	Veneto	Vicenza	0,000028142814	0,000019494639	0,000034613779	0,000014341655	0,000000000000	0,000024401705	0,000013966356	0,000002331348	0,000020442166
M194	ZOVENCEDO	Veneto	Vicenza	0,000021879569	0,000007748864	0,000016815344	0,000007733304	0,000000000000	0,000019375521	0,000007995812	0,000000861559	0,000012751473
M199	ZUGLIANO	Veneto	Vicenza	0,000118660767	0,000086089954	0,000110339908	0,000076995992	0,000000000000	0,000110314563	0,000089040937	0,000011137237	0,000091266128